

REGISTRO DE EVENTOS DE PRECIPITACIÓN

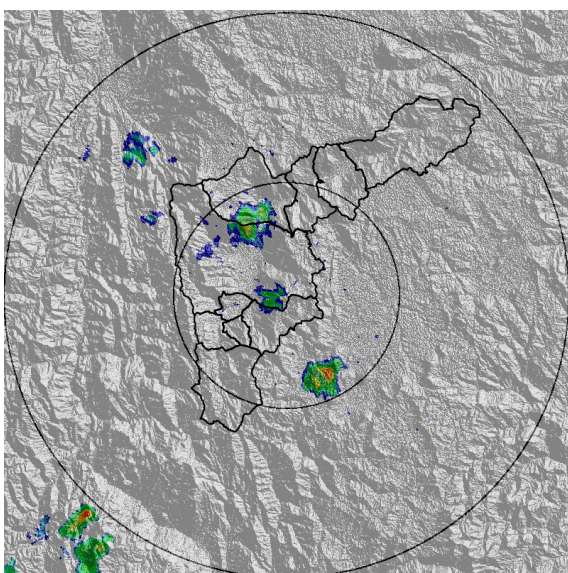
FECHA: 2022-04-30	EVENTO N: 2541
-------------------	----------------

Caracterización de los eventos		Estaciones que registraron el evento		
Fecha inicio: 2022-04-30	Hora inicio: 12:45:00	Nº	Nombre de la estación	Acumulado (mm)
Fecha fin: 2022-04-30	Hora fin: 17:10:00	61	Planta de Agua Bocatoma	24.13
Duración evento	4 horas 25 min	18	Escuela El Salado	9.4
Mayor intensidad de lluvia		519	Deslizamiento Tierra Amarilla - Pluvio	8.64
Magnitud	54.86 mm/hora Hora: 15:41:00	2	Escuela Rural La Verde	7.87
Estación	61. Planta de Agua Bocatoma	457	Ajizal	5.59
Municipio	La Estrella	43	Escuela Rural Quebrada Larga	5.08
Mayor registro de lluvia acumulada		395	La harenala santa Maria- Pluviografica	5.08
Magnitud	24.13 mm			
Estación	61. Planta de Agua Bocatoma			
Municipio	La Estrella			
Descripción del evento de precipitación				
<p>El evento inició con la formación de núcleos de moderada intensidad en los municipios de Medellín, Bello y Envigado, los cuales se desplazaron en dirección noroccidente. Posteriormente se presentaron lluvias de alta intensidad en los municipios de Bello y La Estrella, y de baja intensidad sobre el municipio de Medellín, hasta que se disiparon casi por completo. Más tarde, se registró la formación de núcleos de alta intensidad en los municipios de Envigado, Caldas y La Estrella, los cuales se extendieron generando lluvias en de baja y moderada intensidad en el resto de municipios del sur del Valle de Aburrá y el occidente de Medellín. Actualmente, se registra el ingreso de un sistema de moderada a alta intensidad a los municipios de Envigado y Caldas proveniente del oriente del departamento y se estima que persistan hasta aproximadamente las 20h.</p>				

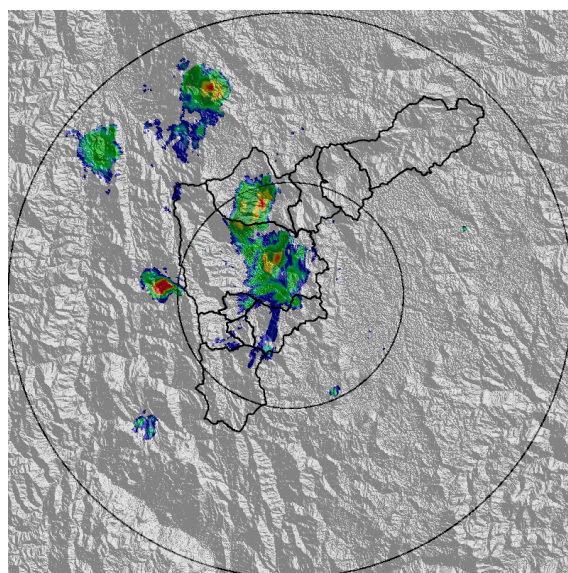
IMÁGENES DEL RADAR METEOROLÓGICO

FECHA: 2022-04-30

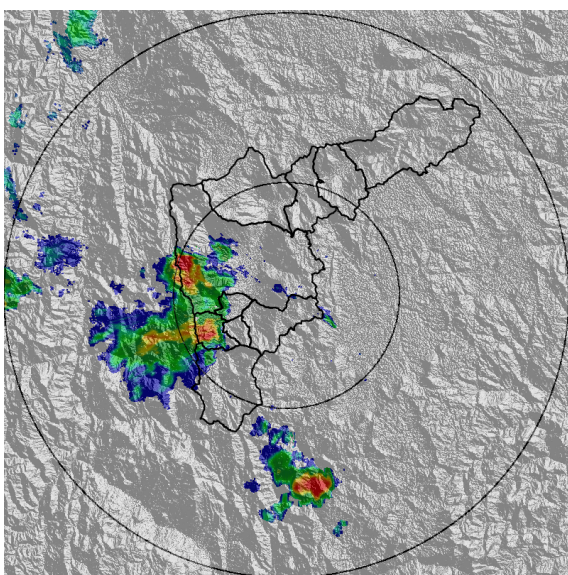
EVENTO N: 2541



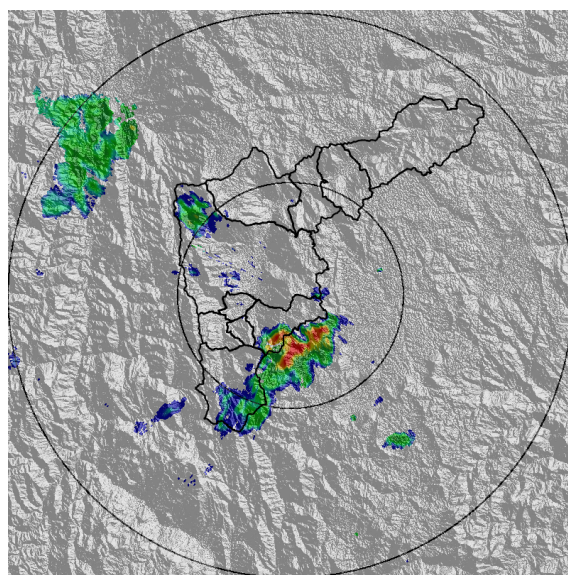
(a) 2022-04-30 12:45



(b) 2022-04-30 13:37



(c) 2022-04-30 15:41



(d) 2022-04-30 17:09

Teléfono: (604) 403 88 70 | Correo: contacto@siata.gov.co

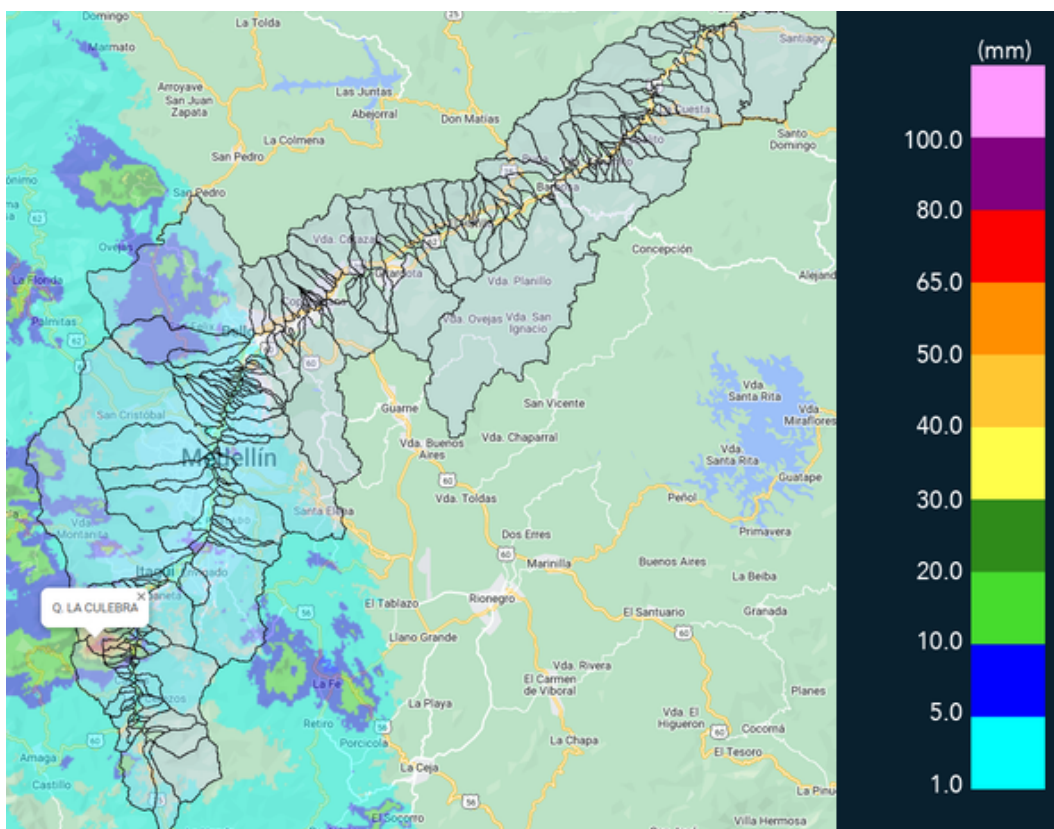
Torre SIATA: Calle 50 # 71-147 | Sede Investigación y Desarrollo: Cra. 48a # 10 Sur -123, Medellín - Colombia

MAPA ACUMULADO

FECHA: 2022-04-30

EVENTO N: 2541

Los mayores acumulados se registraron en la cuenca de la Q. La Culebra en el municipio de La Estrella, con valores de hasta 65 mm.



(e) Mapa de acumulados de lluvia radar durante el evento

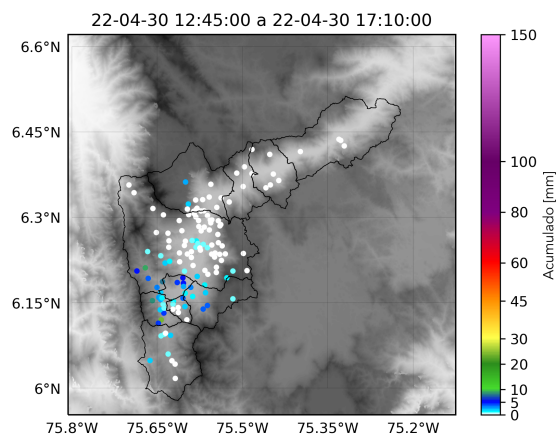
Teléfono: (604) 403 88 70 | Correo: contacto@siata.gov.co

Torre SIATA: Calle 50 # 71-147 | Sede Investigación y Desarrollo: Cra. 48a # 10 Sur -123, Medellín - Colombia

RESUMEN REDES DE MONITOREO

FECHA: 2022-04-30

EVENTO N: 2541



(f) Boletín Precipitación

Elaborado por: Herney Sánchez - Mac Muñoz - Yeniffer Córdoba
 Área Operacional
 Sistema de Alerta Temprana
www.siat.gov.co / @siatamedellin
 Teléfono: 4341987 - 4341993

Teléfono: (604) 403 88 70 | Correo: contacto@siata.gov.co

Torre SIATA: Calle 50 # 71-147 | Sede Investigación y Desarrollo: Cra. 48a # 10 Sur -123, Medellín - Colombia