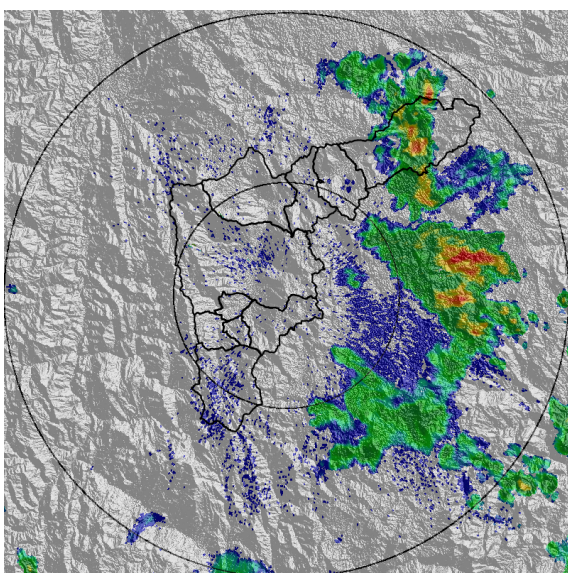


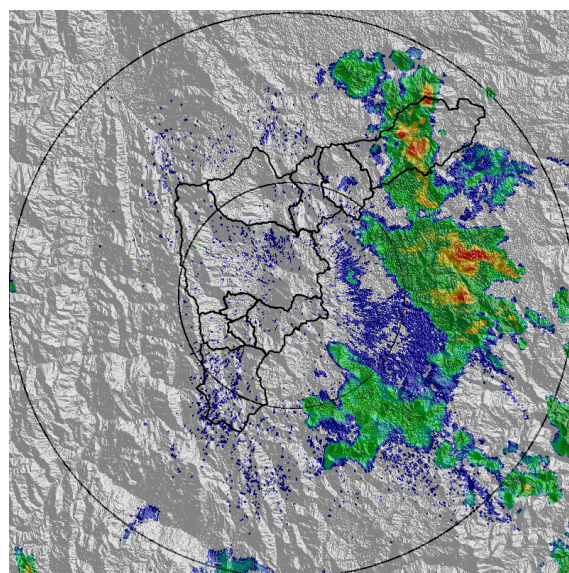
IMÁGENES DEL RADAR METEOROLÓGICO

FECHA: 2022-04-08


EVENTO N: 2523



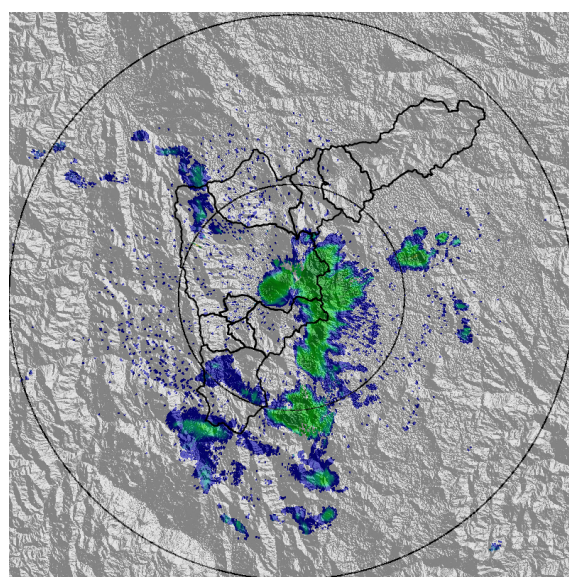
(a) 2022-04-09 00:59



(b) 2022-04-09 01:04



(c) 2022-04-09 03:14



(d) 2022-04-09 05:30

Teléfono: (604) 403 88 70 | Correo: contacto@siata.gov.co

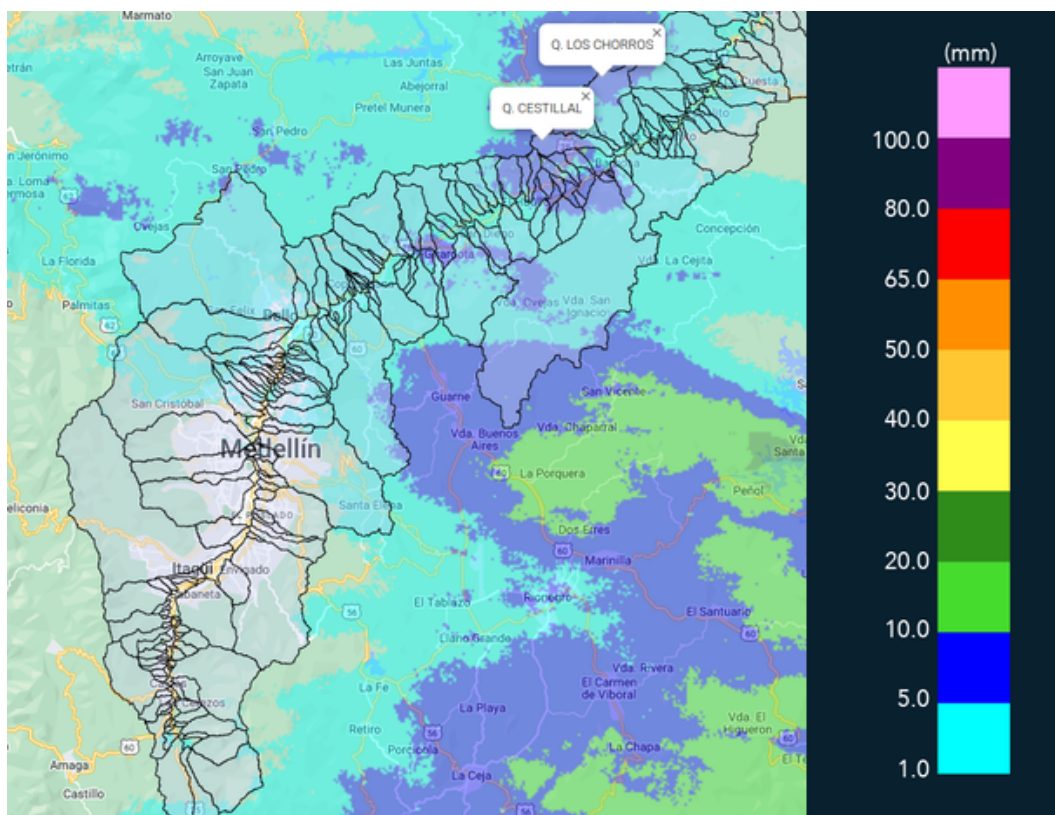
Torre SIATA: Calle 50 # 71-147 | Sede Investigación y Desarrollo: Cra. 48a # 10 Sur -123, Medellín - Colombia

MAPA ACUMULADO

FECHA: 2022-04-08

EVENTO N: 2523

Los mayores acumulados se registraron en Barbosa sobre las cuencas Q. Los Chorros, Q. El Reventón y Q. La Celestial con valores entre los 5 mm y 10 mm.



(e) Mapa de acumulados de lluvia radar durante el evento

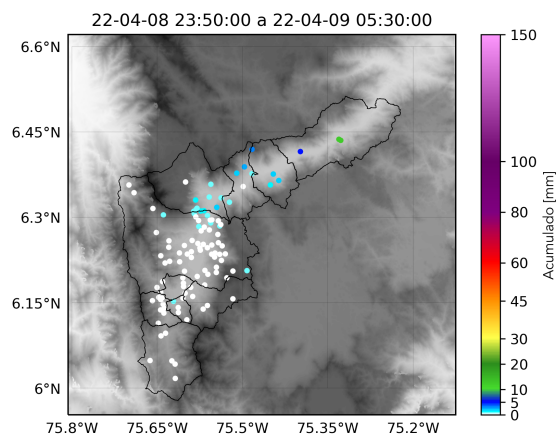
Teléfono: (604) 403 88 70 | Correo: contacto@siata.gov.co

Torre SIATA: Calle 50 # 71-147 | Sede Investigación y Desarrollo: Cra. 48a # 10 Sur -123, Medellín - Colombia

RESUMEN REDES DE MONITOREO

FECHA: 2022-04-08

EVENTO N: 2523



(f) Boletín Precipitación

Elaborado por: Alejandra Carmona - Laura Villegas - Gicela Vergara
 Área Operacional
 Sistema de Alerta Temprana
www.siat.gov.co / @siatamedellin
 Teléfono: 4341987 - 4341993

Teléfono: (604) 403 88 70 | Correo: contacto@siata.gov.co

Torre SIATA: Calle 50 # 71-147 | Sede Investigación y Desarrollo: Cra. 48a # 10 Sur -123, Medellín - Colombia