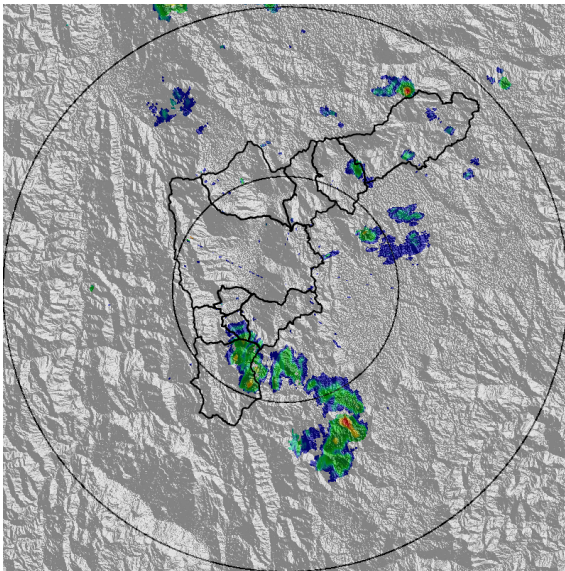


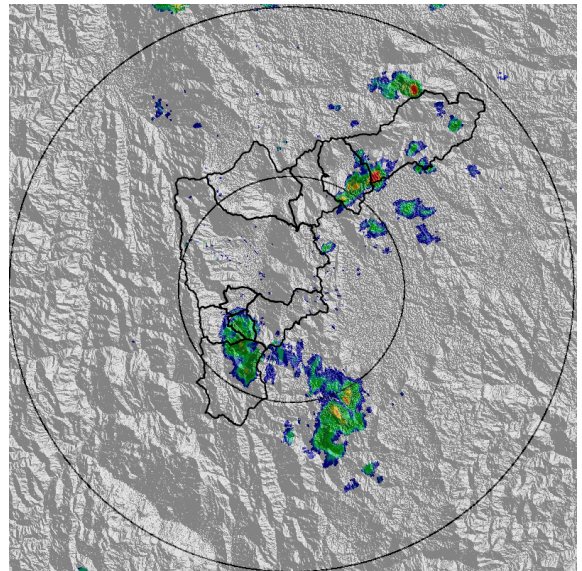
IMÁGENES DEL RADAR METEOROLÓGICO

FECHA: 2022-04-04

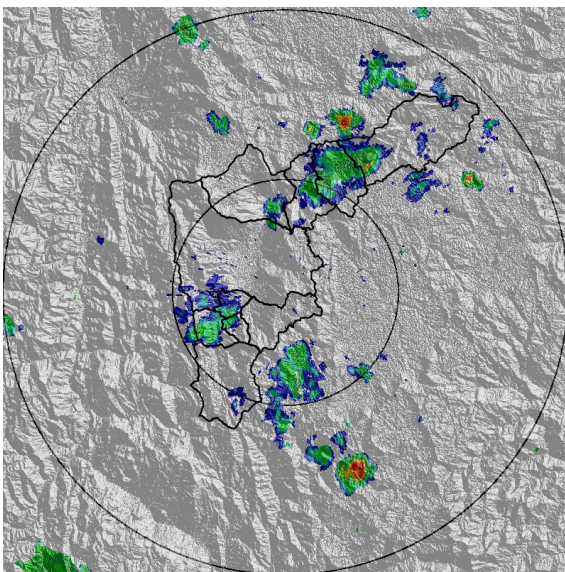
EVENTO N: 2516



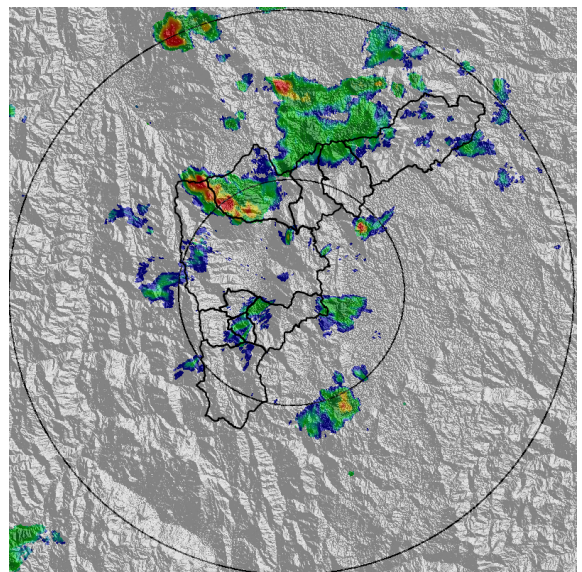
(a) 2022-04-04 12:01



(b) 2022-04-04 12:11



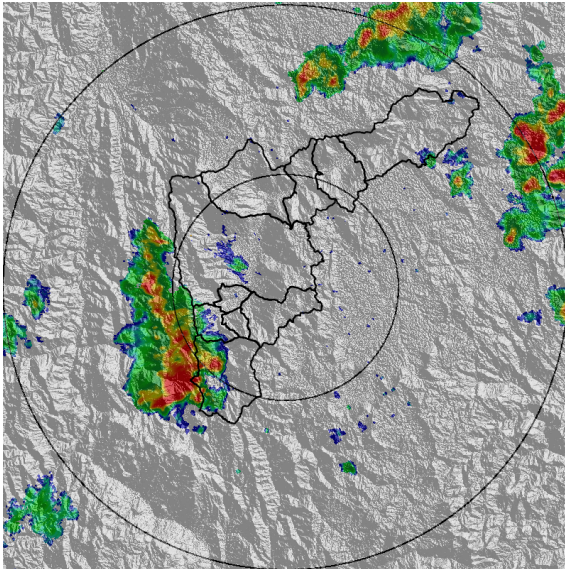
(c) 2022-04-04 12:42



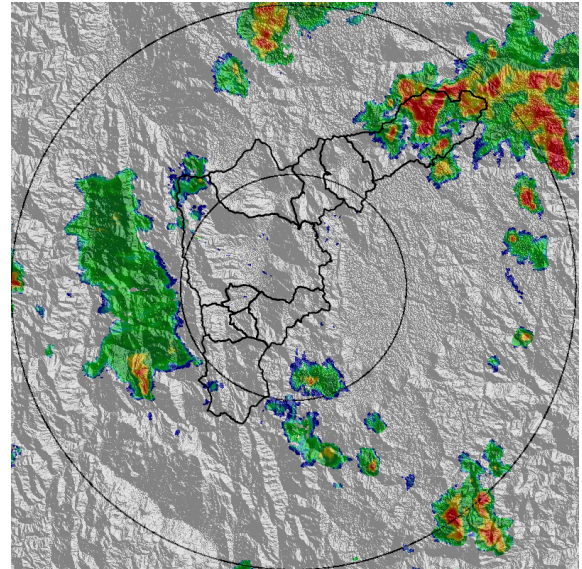
(d) 2022-04-04 13:19

Teléfono: (604) 403 88 70 | Correo: contacto@siata.gov.co

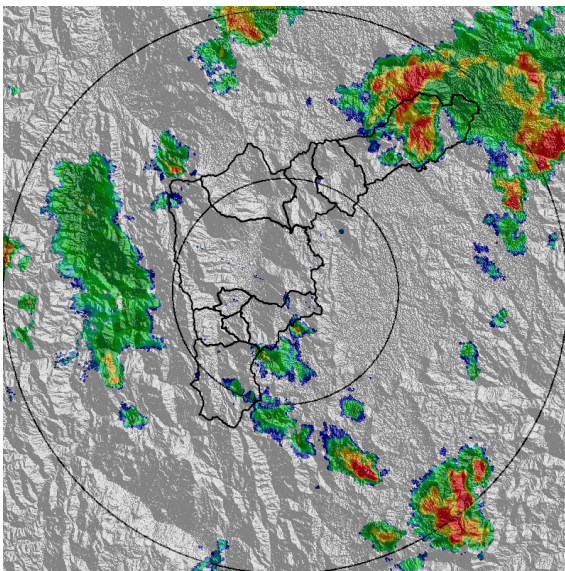
Torre SIATA: Calle 50 # 71-147 | Sede Investigación y Desarrollo: Cra. 48a # 10 Sur -123, Medellín - Colombia



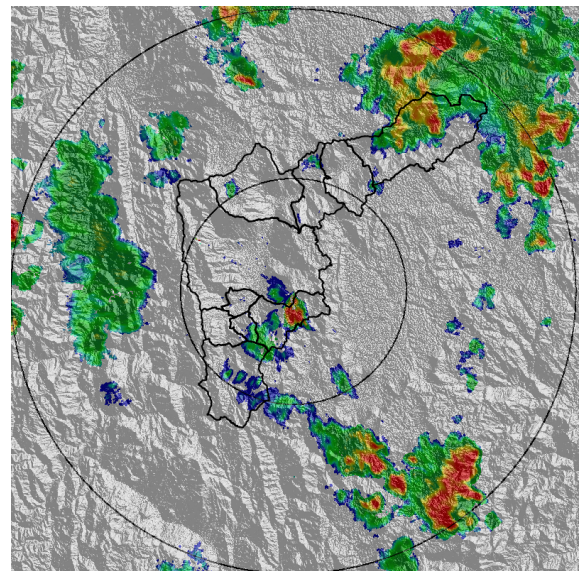
(e) 2022-04-04 15:49



(f) 2022-04-04 16:36



(g) 2022-04-04 16:52



(h) 2022-04-04 17:07

Teléfono: (604) 403 88 70 | Correo: contacto@siata.gov.co

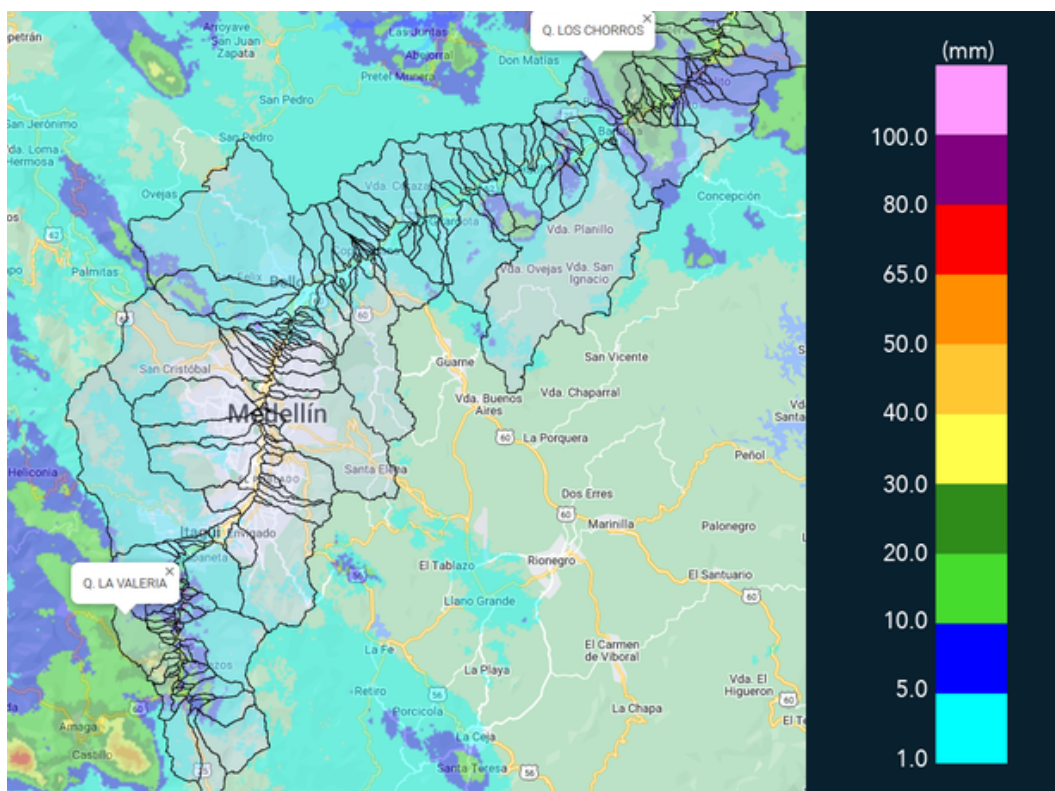
Torre SIATA: Calle 50 # 71-147 | Sede Investigación y Desarrollo: Cra. 48a # 10 Sur -123, Medellín - Colombia

MAPA ACUMULADO

FECHA: 2022-04-04

EVENTO N: 2516

Los mayores acumulados se registraron en Caldas sobre la cuenca Q. La Valeria y en Barbosa sobre Q. Los Chorros y Q. Cincocanales, con valores entre los 15 mm y 30 mm.



(i) Mapa de acumulados de lluvia radar durante el evento

Teléfono: (604) 403 88 70 | Correo: contacto@siata.gov.co

Torre SIATA: Calle 50 # 71-147 | Sede Investigación y Desarrollo: Cra. 48a # 10 Sur -123, Medellín - Colombia

MAPA DESCARGAS ELÉCTRICAS

FECHA: 2022-04-04

EVENTO N: 2516

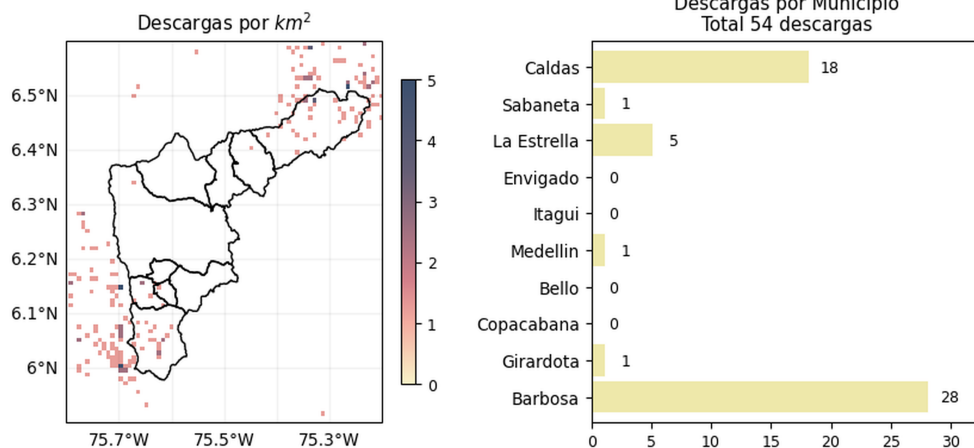
Se registraron en total 54 descargas en los municipios de Barbosa (28), Caldas (18), La Estrella (5), Sabaneta (1), Medellín (1) y Girardota (1).



Descargas Eléctricas

Información Satelital: Sensor GLM

Fecha y hora: 2022-04-04 12:00 a 2022-04-04 17:10




[@areametropol](https://www.facebook.com/areametropol)
[@siatamedellin](https://www.facebook.com/siatamedellin)


www.metropol.gov.co
www.siata.gov.co

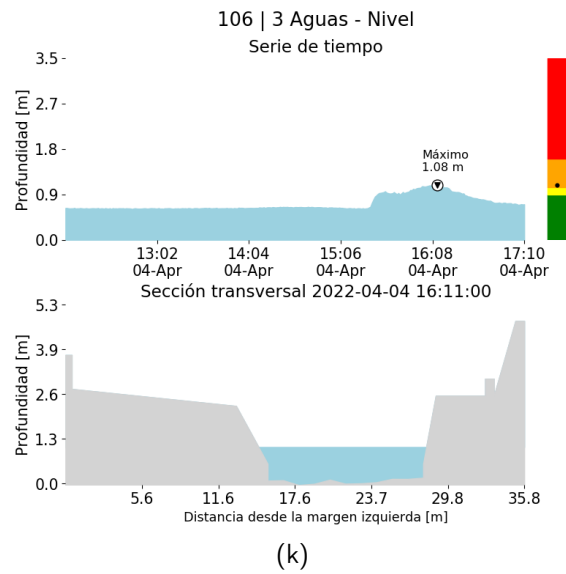
(j) Mapa de descargas eléctricas durante el evento

Teléfono: (604) 403 88 70 | Correo: contacto@siata.gov.co

Torre SIATA: Calle 50 # 71-147 | Sede Investigación y Desarrollo: Cra. 48a # 10 Sur -123, Medellín - Colombia

RESUMEN DE REGISTROS DE NIVEL

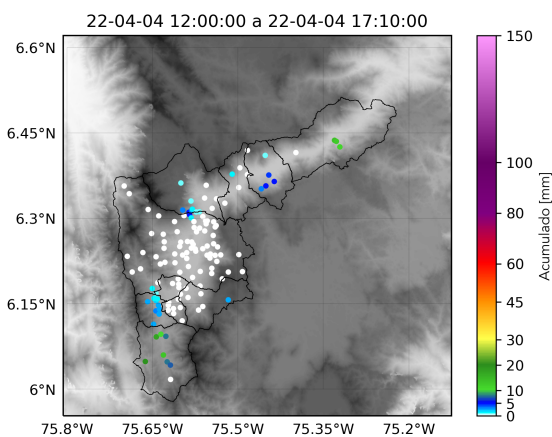
Estación	Ubicación	Pico de la hidrografa [m]	Fecha y Hora	Máximo nivel de riesgo alcanzado
106. 3 Aguas - Nivel	Caldas - La Inmaculada	1.078	2022-04-04 16:11:00	Naranja



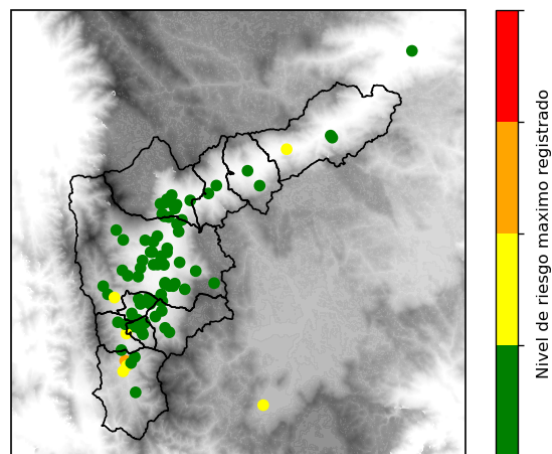
RESUMEN REDES DE MONITOREO

FECHA: 2022-04-04

EVENTO N: 2516



(l) Boletín Precipitación



(m) Boletín Nivel

Elaborado por: Laura Villegas - Estefanía López - Gicela Vergara
 Área Operacional
 Sistema de Alerta Temprana
www.siat.gov.co / @siatamedellin
 Teléfono: 4341987 - 4341993

Teléfono: (604) 403 88 70 | Correo: contacto@siata.gov.co

Torre SIATA: Calle 50 # 71-147 | Sede Investigación y Desarrollo: Cra. 48a # 10 Sur -123, Medellín - Colombia