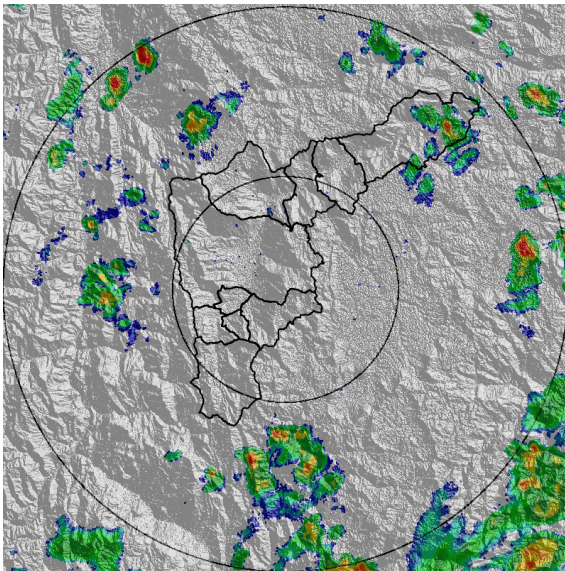


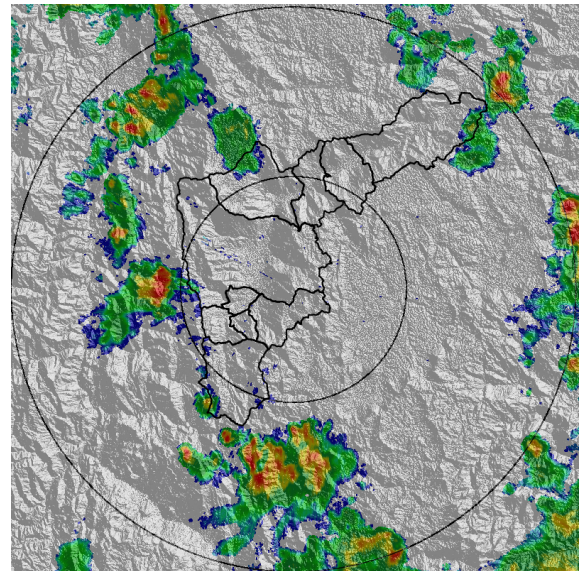
IMÁGENES DEL RADAR METEOROLÓGICO

FECHA: 2022-03-06

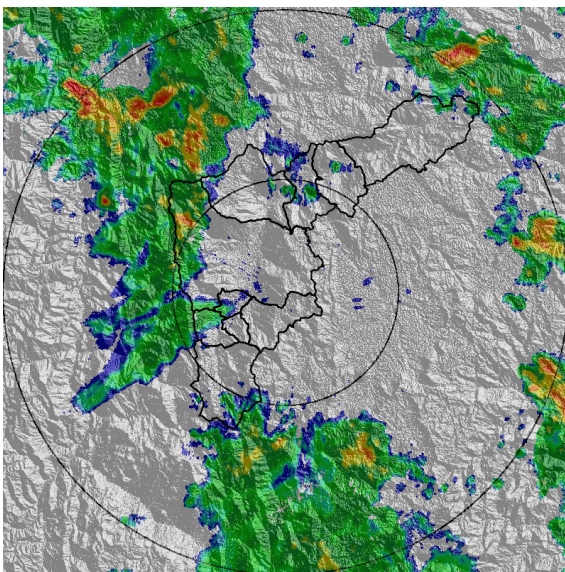
EVENTO N: 2486



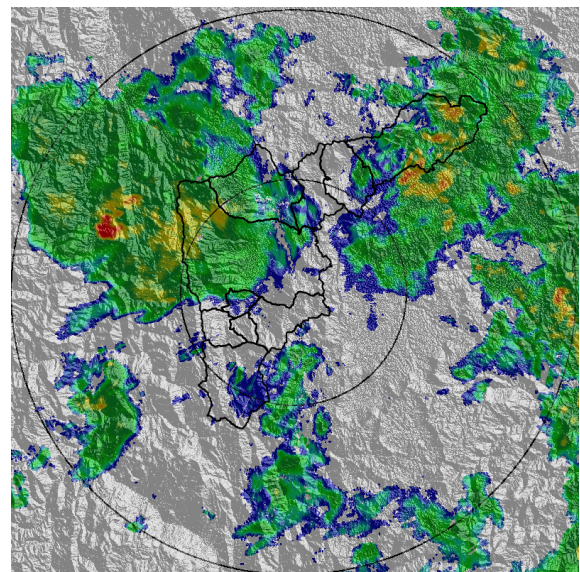
(a) 2022-03-06 00:33



(b) 2022-03-06 01:20



(c) 2022-03-06 02:33



(d) 2022-03-06 04:26

Teléfono: (604) 403 88 70 | Correo: contacto@siata.gov.co

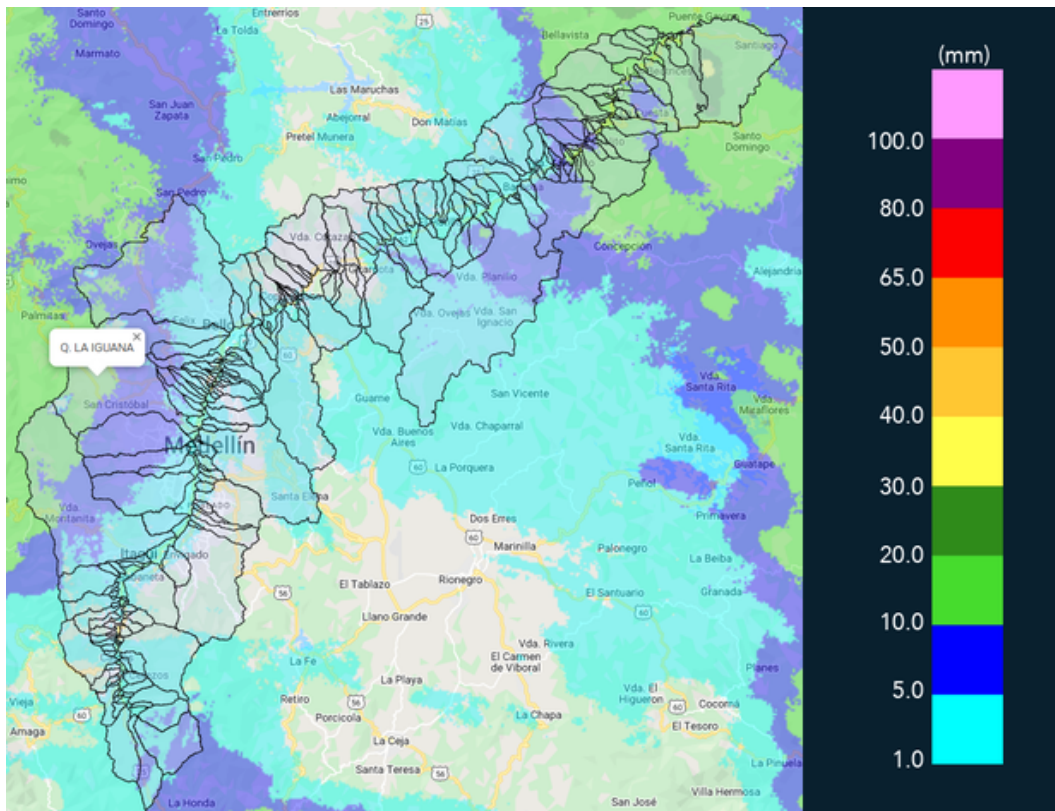
Torre SIATA: Calle 50 # 71-147 | Sede Investigación y Desarrollo: Cra. 48a # 10 Sur -123, Medellín - Colombia

MAPA ACUMULADO

FECHA: 2022-03-06

EVENTO N: 2486

Los mayores acumulados se registraron sobre la cuenca de la quebrada La Iguana en Medellín con valores aproximados de hasta 30 mm.



(e) Mapa de acumulados de lluvia radar durante el evento

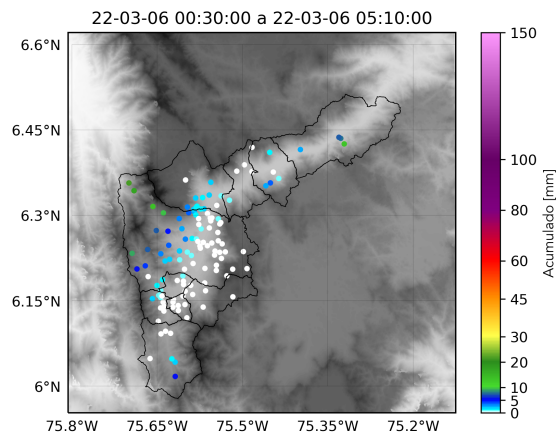
Teléfono: (604) 403 88 70 | Correo: contacto@siata.gov.co

Torre SIATA: Calle 50 # 71-147 | Sede Investigación y Desarrollo: Cra. 48a # 10 Sur -123, Medellín - Colombia

RESUMEN REDES DE MONITOREO

FECHA: 2022-03-06

EVENTO N: 2486



(f) Boletín Precipitación

Elaborado por: Camilo Chalán - Herney Sánchez
 Área Operacional
 Sistema de Alerta Temprana
www.siat.gov.co / @siatamedellin
 Teléfono: 4341987 - 4341993

Teléfono: (604) 403 88 70 | Correo: contacto@siata.gov.co

Torre SIATA: Calle 50 # 71-147 | Sede Investigación y Desarrollo: Cra. 48a # 10 Sur -123, Medellín - Colombia