



REGISTRO DE EVENTOS DE PRECIPITACIÓN

FECHA: 2021-05-30	EVENTO N: 2250
-------------------	----------------

Caracterización de los eventos		Estaciones que registraron el evento		
--------------------------------	--	--------------------------------------	--	--

Caracterización de los eventos		Estaciones que registraron el evento		
Fecha inicio:	Hora inicio:	N°	Nombre de la estación	Acumulado (mm)
2021-05-30	23:50:00	323	Acueducto Hatillo - Pluviografica	7.37
2021-05-31	05:00:00	63	Las Flores	6.6
Duración evento: 5 horas 10 min		127	I.E. Manuel Jose Sierra - Sede la Holanda	6.1
Mayor intensidad de lluvia		70	Indural Km6 Medellin-Bogota	5.84
Magnitud: 6.1 mm/hora	Hora: 04:21:00	31	Colegio Jose Manuel Sierra	5.84
Estación: 5. I.E Santa Elena		88	CUIDA Juan Cojo	5.84
Municipio: Medellin,		30	Salon Social Barbosa	5.59
Mayor registro de lluvia acumulada		499	Ecoparque Pan de Azucar	5.59
Magnitud: 7.37 mm		46	I.E La Milagrosa	5.33
Estación: 323. Acueducto Hatillo - Pluviografica		47	Villa Nueva Sede La Luz	5.33
Municipio: Barbosa,		352	Institucion Educativa La Candelaria - Pluviografica	5.08
Descripción del evento de precipitación		287	Represa piedras blancas - Pluvio	5.08
<p>El evento inició a la media noche con la entrada de un sistema de precipitaciones desde el oriente del departamento. Las lluvias, que han sido con intensidades moderadas-bajas, comenzaron en los municipios del norte y posteriormente se extendieron hacia Medellín y el sur hasta cubrir todos los municipios del Valle aproximadamente a las 02:30. Luego, la lluvia se disipó en el sur y Copacabana.</p>		129	Colegio Divino Salvador	5.08
		66	I.E San Andres (Sede El Socorro)	5.08

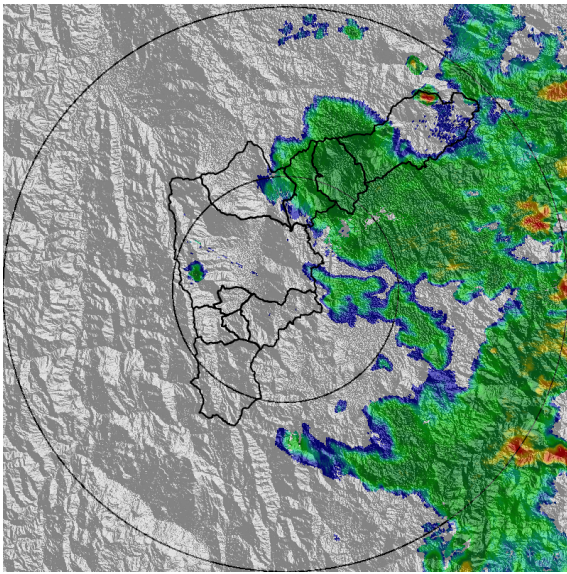




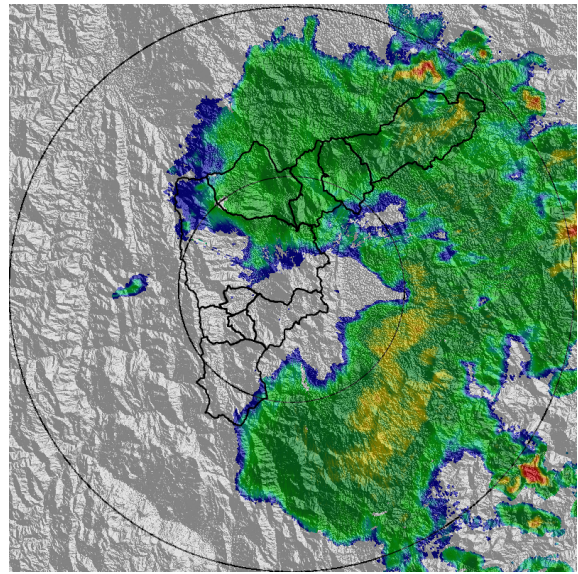
IMÁGENES DEL RADAR METEOROLÓGICO

FECHA: 2021-05-30

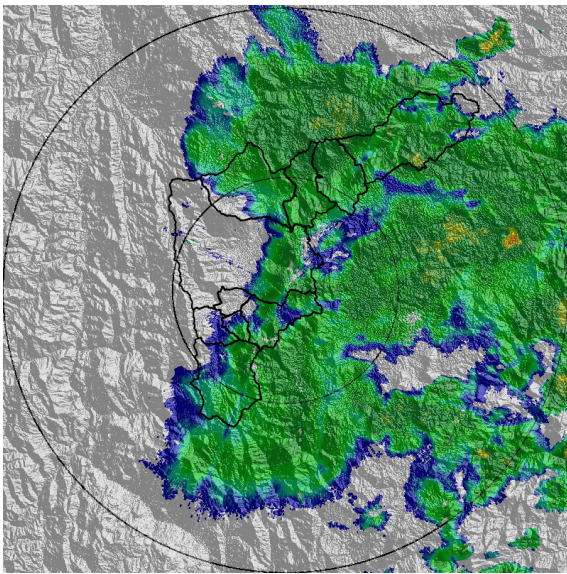
EVENTO N: 2250



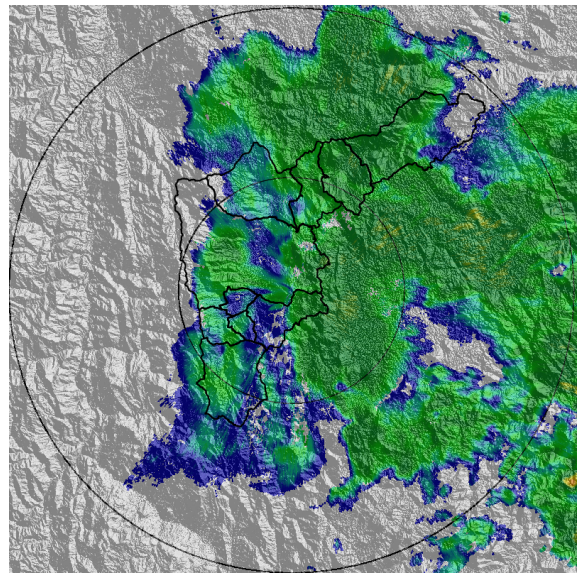
(a) 2021-05-31 00:28



(b) 2021-05-31 01:20



(c) 2021-05-31 02:18



(d) 2021-05-31 02:49

Teléfono: (+57 4) 4341987 | Dirección Calle 50 71 - 147 Medellín - Colombia



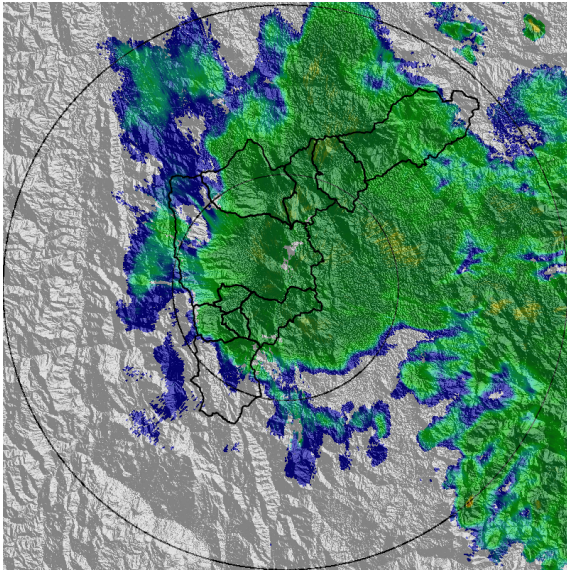
Con el apoyo de:



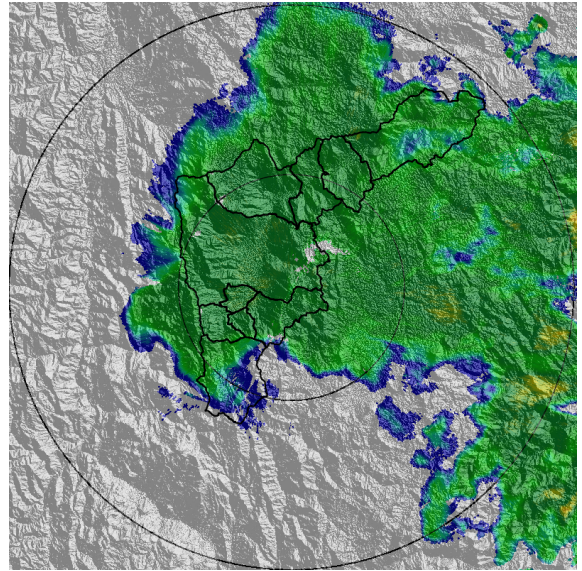
Un proyecto de:



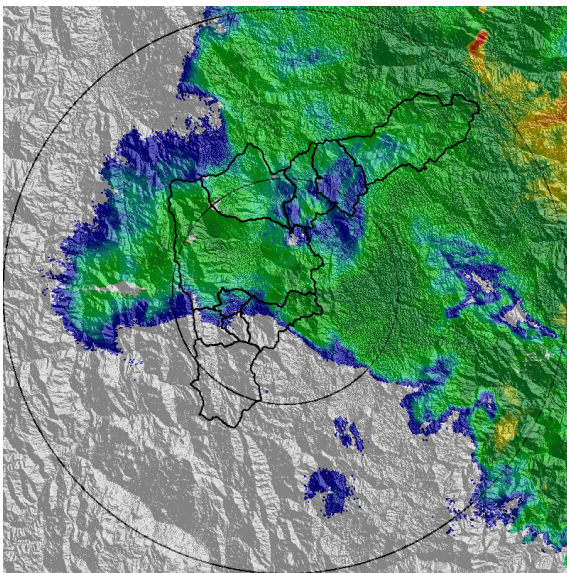
Alcaldía de Medellín



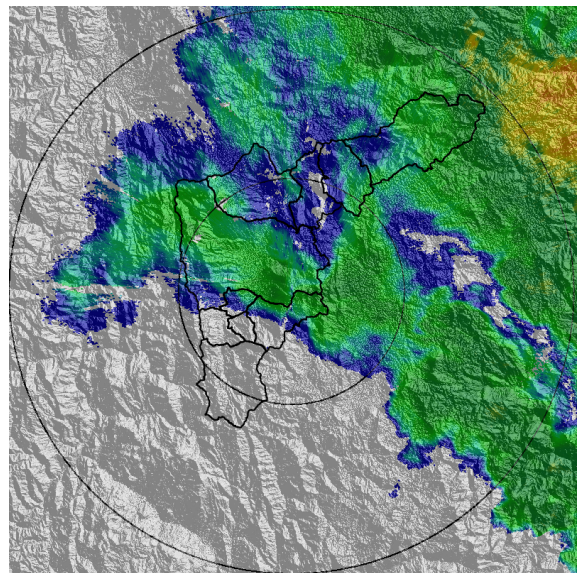
(e) 2021-05-31 03:25



(f) 2021-05-31 03:51



(g) 2021-05-31 04:43



(h) 2021-05-31 04:59

Teléfono: (+57 4) 4341987 | Dirección Calle 50 71 - 147 Medellín - Colombia



Con el apoyo de:



Un proyecto de:



Alcaldía de Medellín

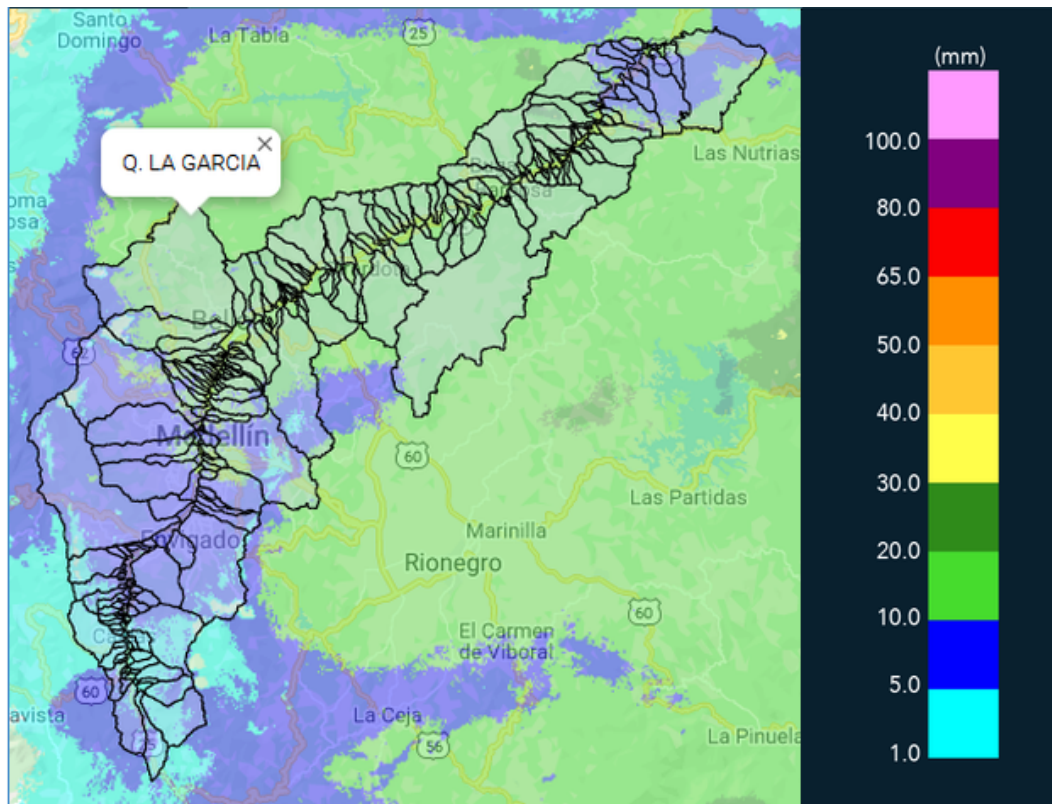


MAPA ACUMULADO

FECHA: 2021-05-30

EVENTO N: 2250

Los mayores acumulados de precipitación estimada por el radar meteorológico, se registraron principalmente sobre las cuencas de los municipios del norte del Valle de Aburrá con valores menores a 20 mm.



(i) Mapa de acumulados de lluvia radar durante el evento

Teléfono: (+57 4) 4341987 | Dirección Calle 50 71 - 147 Medellín - Colombia



Con el apoyo de:



Un proyecto de:



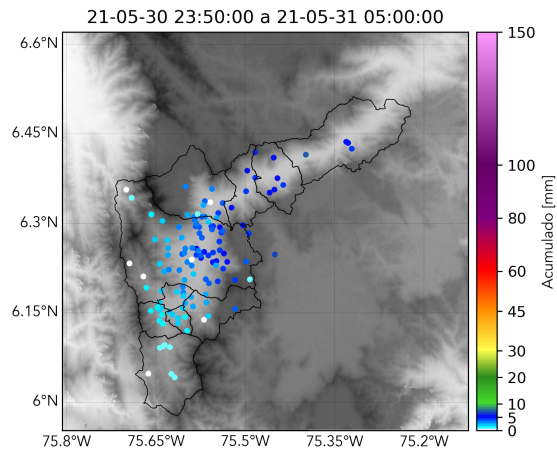
Alcaldía de Medellín



RESUMEN REDES DE MONITOREO

FECHA: 2021-05-30

EVENTO N: 2250



(j) Boletín Precipitación

Elaborado por: Juan Diego Barrera - Duban Marín - Jeison Pineda - Santiago Londoño
Área Operacional
Sistema de Alerta Temprana
www.siatamedellin.gov.co / @siatamedellin
Teléfono: 4341987 - 4341993

Teléfono: (+57 4) 4341987 | Dirección Calle 50 71 - 147 Medellín - Colombia



Con el apoyo de:



Un proyecto de:



Alcaldía de Medellín