



REGISTRO DE EVENTOS DE PRECIPITACIÓN

FECHA: 2021-05-03	EVENTO N: 2222
-------------------	----------------

Caracterización de los eventos		Estaciones que registraron el evento		
--------------------------------	--	--------------------------------------	--	--

Fecha inicio: 2021-05-03	Hora inicio: 13:00:00	Nº	Nombre de la estación	Acumulado (mm)
Fecha fin: 2021-05-03	Hora fin: 17:15:00	10	Escuela Rural El Boqueron	14.99
Duración evento	4 horas 15 min	383	Salinas Caldas - Pluviografica	12.45
Mayor intensidad de lluvia				
Magnitud	15.24 mm/hora Hora: 16:39:00			
Estación	323. Acueducto Hatillo - Pluviografica			
Municipio	Barbosa,			
Mayor registro de lluvia acumulado				
Magnitud	14.99 mm			
Estación	10. Escuela Rural El Boqueron			
Municipio	Medellin,			

Descripción del evento de precipitación

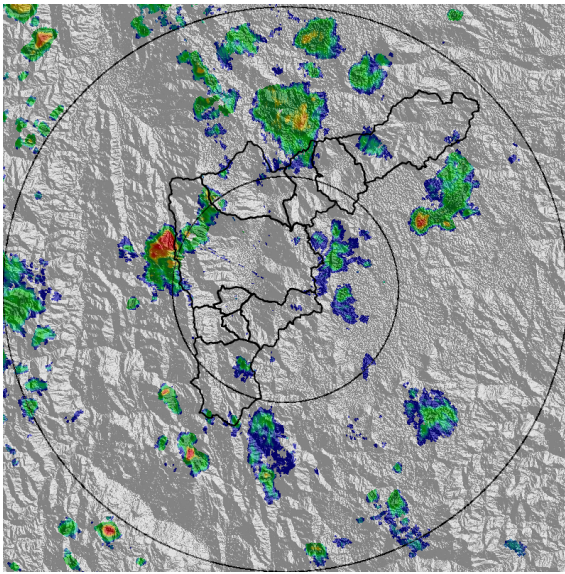
Cerca de las 13:00 comienza la formación de núcleos convectivos de precipitaciones de moderada-alta intensidad en los corregimientos del occidente de Medellín y alrededor del Valle de Aburrá; dichas lluvias, en su desplazamiento al suroriente, ingresaron a los municipios La Estrella y Caldas, en este último, se registraron altas intensidades, especialmente en las veredas Salinas, Maní del Cardal, El Cardal, La Clara y El 60. Las lluvias persisten en el momento, con núcleos aislados en Barbosa, Medellín (Palmitas) y Envigado, y se espera que continúen por lo menos durante la próxima hora.




IMÁGENES DEL RADAR METEOROLÓGICO

FECHA: 2021-05-03

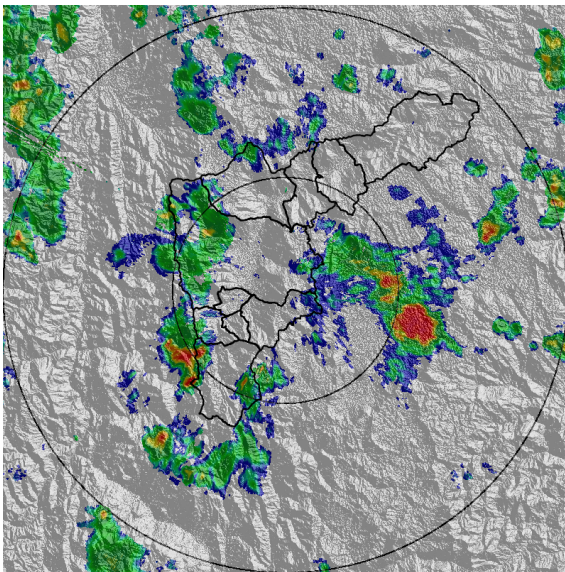
EVENTO N: 2222



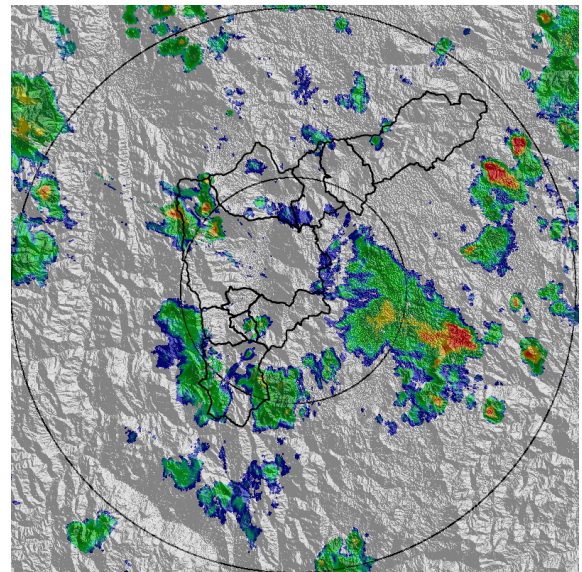
(a) 2021-05-03 14:08



(b) 2021-05-03 14:49



(c) 2021-05-03 15:20



(d) 2021-05-03 15:57

Teléfono: (+57 4) 4341987 | Dirección Calle 50 71 - 147 Medellín - Colombia




Con el apoyo de:




Un proyecto de:



Alcaldía de Medellín



(e) 2021-05-03 16:38



(f) 2021-05-03 17:15

Teléfono: (+57 4) 4341987 | Dirección Calle 50 71 - 147 Medellín - Colombia



Con el apoyo de:



Un proyecto de:



Alcaldía de Medellín

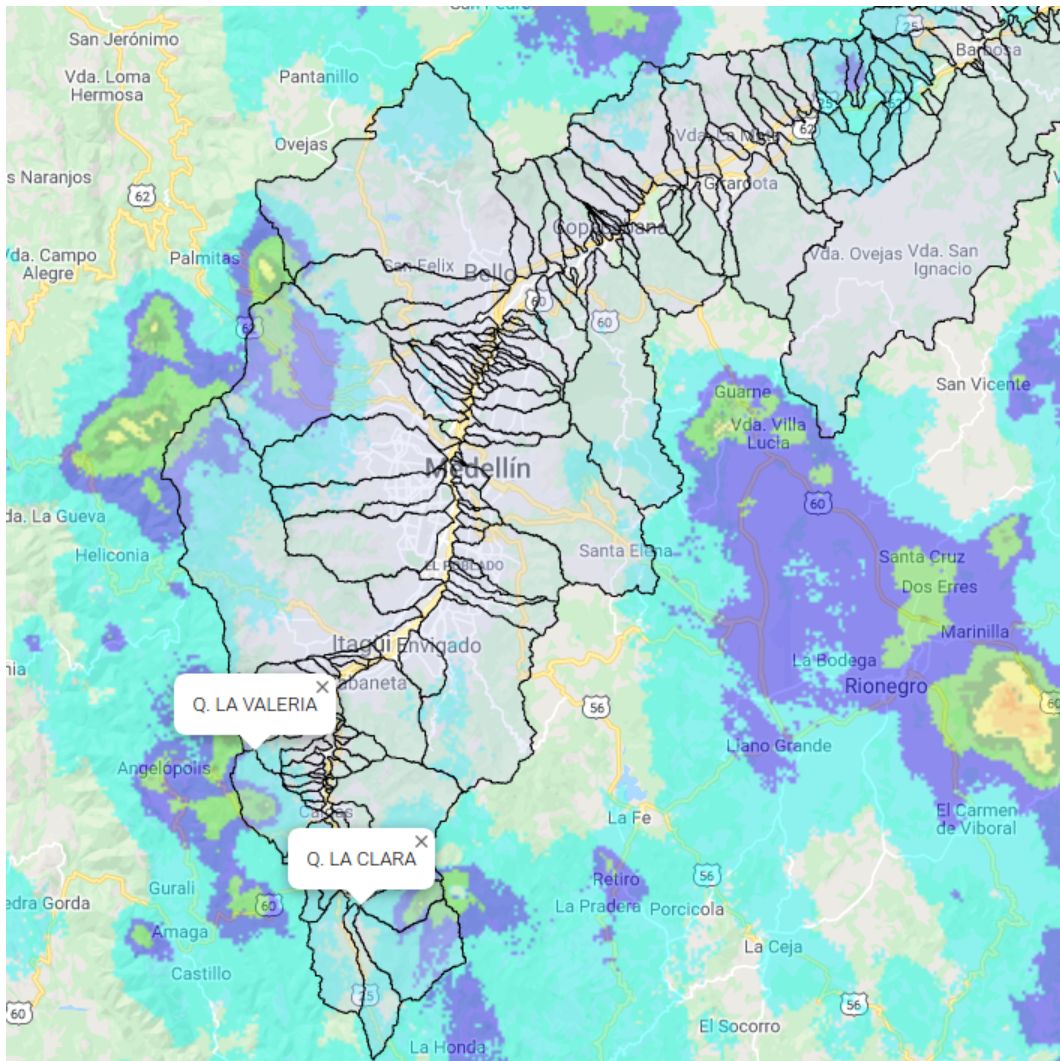


MAPA ACUMULADO

FECHA: 2021-05-03

EVENTO N: 2222

Los mayores acumulados de precipitación de radar se registraron sobre las cuencas de La Valeria y La Clara Caldas, con valores cercanos a los 30mm.



(g) Mapa de acumulados de lluvia radar durante el evento

Teléfono: (+57 4) 4341987 | Dirección Calle 50 71 - 147 Medellín - Colombia



Con el apoyo de:



Un proyecto de:



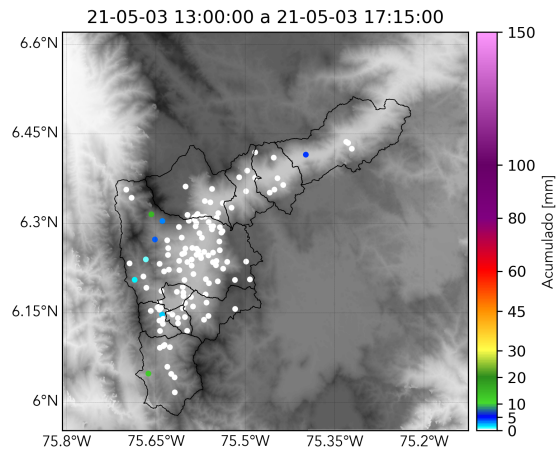
Alcaldía de Medellín



RESUMEN REDES DE MONITOREO

FECHA: 2021-05-03

EVENTO N: 2222



(h) Boletín Precipitación

Elaborado por: Óscar Sánchez-Juan D. Mantilla-José Lozano
Área Operacional
Sistema de Alerta Temprana
www.siatamedellin.gov.co / @siatamedellin
Teléfono: 4341987 - 4341993

Teléfono: (+57 4) 4341987 | Dirección Calle 50 71 - 147 Medellín - Colombia



Con el apoyo de:



Un proyecto de:



Alcaldía de Medellín