



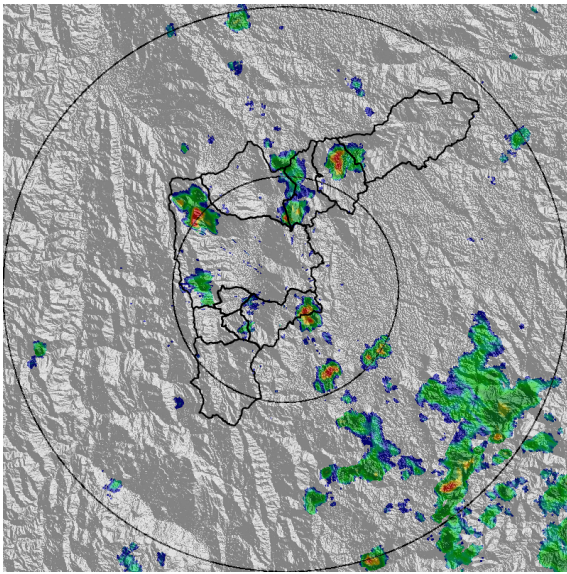
REGISTRO DE EVENTOS DE PRECIPITACIÓN			
FECHA: 2021-04-02		EVENTO N: 2198	
Caracterización de los eventos		Estaciones que registraron el evento	
Fecha inicio: 2021-04-02	Hora inicio: 11:00:00	N°	Nombre de la estación
Fecha fin: 2021-04-02	Hora fin: 17:10:00	1	Casa de Gobierno Altavista
Duración evento	6 horas 10 min	17	Escuela El Corazon
Mayor intensidad de lluvia		339	Ecoparque el Salado - Pluviografica
Magnitud	115.82 mm/hora Hora: 12:36:00	52	Centro Veterinario y de Zootecnia CES
Estación	446. Deprimido Bulerias - Pluviografica	320	Palmitas potrera - Pluvio
Municipio	Medellin, 11 Laureles - Estadio	189	Q. La Sanin - Pluviografica
Mayor registro de lluvia acumulada		27	Centro de Salud San Javier La Loma
Magnitud	27.69 mm	446	Deprimido Bulerias - Pluviografica
Estación	1. Casa de Gobierno Altavista	45	AMVA
Municipio	Medellin,	11	Escuela Rural Fabio Zuluaga
Descripción del evento de precipitación		418	Montanita San Antonio - Pluviografica
<p>El evento de lluvia fue propiciado por la generación de convección profunda sobre las inmediaciones del valle. Las precipitaciones inicialmente se caracterizaron por el desarrollo consecutivo de núcleos localizados de alta intensidad sobre Medellín y Envigado, los cuales se disiparon hacia las 14 horas. Posteriormente, el desarrollo de lluvias convectivas sobre Envigado, produjo una nueva oleada de precipitaciones sobre el Valle las cuales se intensificaron sobre Bello y Girardota. Actualmente continúan las precipitaciones sobre los municipios del norte del Valle y se espera que continúen durante las primeras horas de la noche.</p>		437	Paradero Jalisco San Felix - Pluviografica
		328	Escuela Ingenieros Envigado - Pluviografica
		28	Liceo Salazar y Herrera
		53	Colegio Eduardo Santos
		447	Deprimido San Juan Con Av Ferrocarril - Pluviografica
		26	Escuela Rural El Plan
		378	Edificio camacol - Pluviografica
		23	Instituto Jorge Robledo
		10	Escuela Rural El Boqueron
		48	Escuela Rural Santa Angela
		54	I.E Juan Maria Cespedes
		70	Indural Km6 Medellin-Bogota
		71	CEFA
		8	Escuela CEDEPRO
		445	Deprimido San Juan Con La 80 - Pluviografica
		324	E.R Jamundi - Pluviografica
		64	Ecoparque La Romera
		31	Colegio Jose Manuel Sierra
		29	Escuela Marina Orth
		4	I.E Hector Rogelio Montoya
389	El Tesoro - Pluviografica		
9	Instituto Pedro Justo Berrio		
434	Museo de Antioquia - Pluviografica		
499	Ecoparque Pan de Azucar		



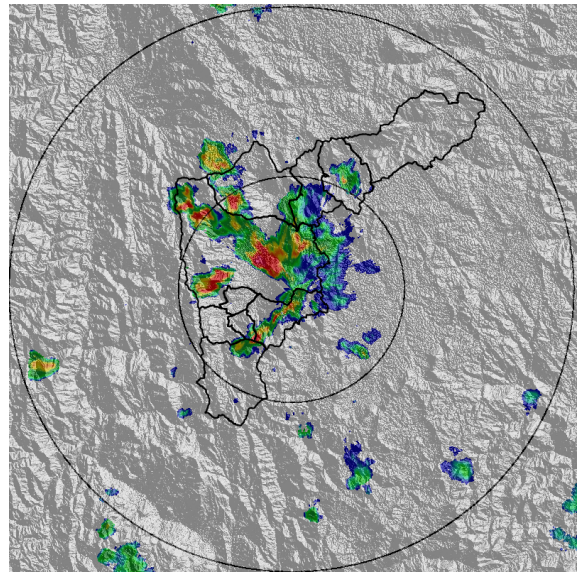
IMÁGENES DEL RADAR METEOROLÓGICO

FECHA: 2021-04-02

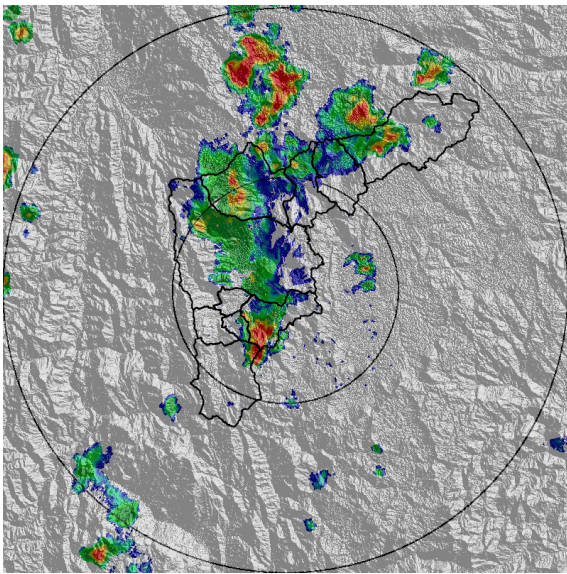
EVENTO N: 2198



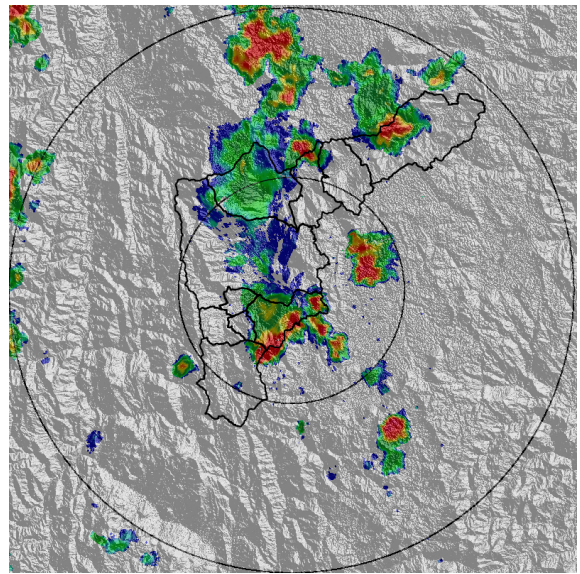
(a) 2021-04-02 11:27



(b) 2021-04-02 12:35



(c) 2021-04-02 13:22



(d) 2021-04-02 13:38

Teléfono: (+57 4) 4341987 | Dirección Calle 50 71 - 147 Medellín - Colombia



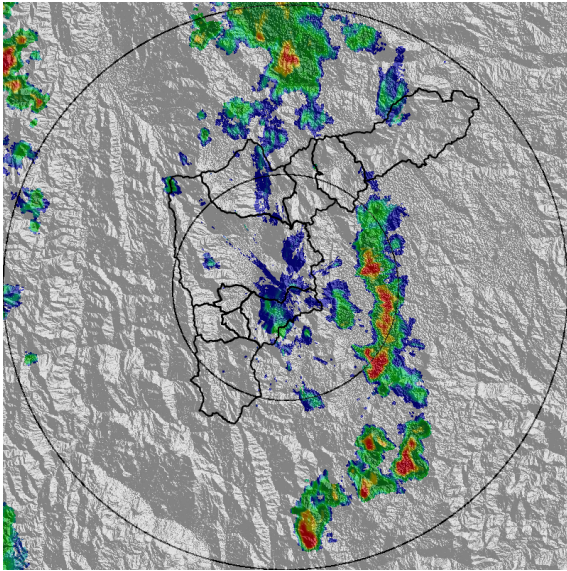
Con el apoyo de:



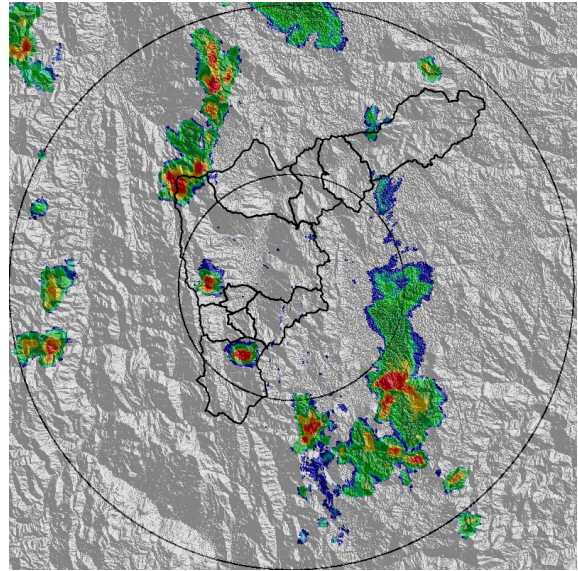
Un proyecto de:



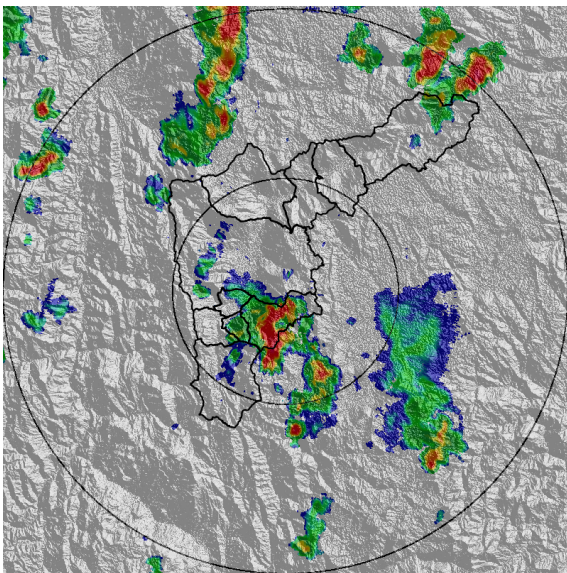
Alcaldía de Medellín



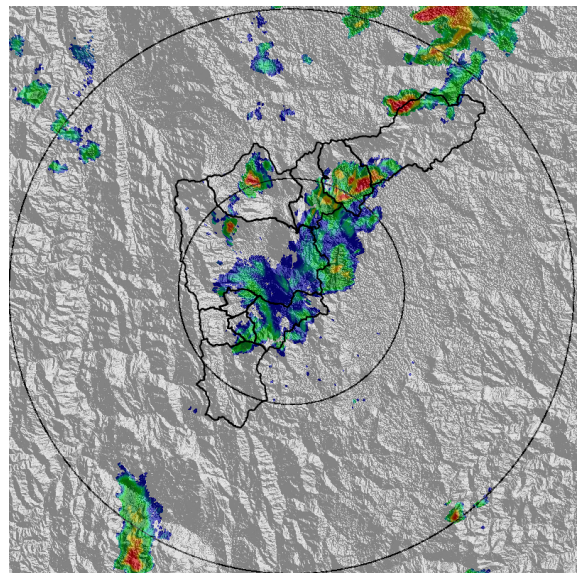
(e) 2021-04-02 14:14



(f) 2021-04-02 14:56



(g) 2021-04-02 15:33



(h) 2021-04-02 16:41

Teléfono: (+57 4) 4341987 | Dirección Calle 50 71 - 147 Medellín - Colombia



Con el apoyo de:



Un proyecto de:



Alcaldía de Medellín

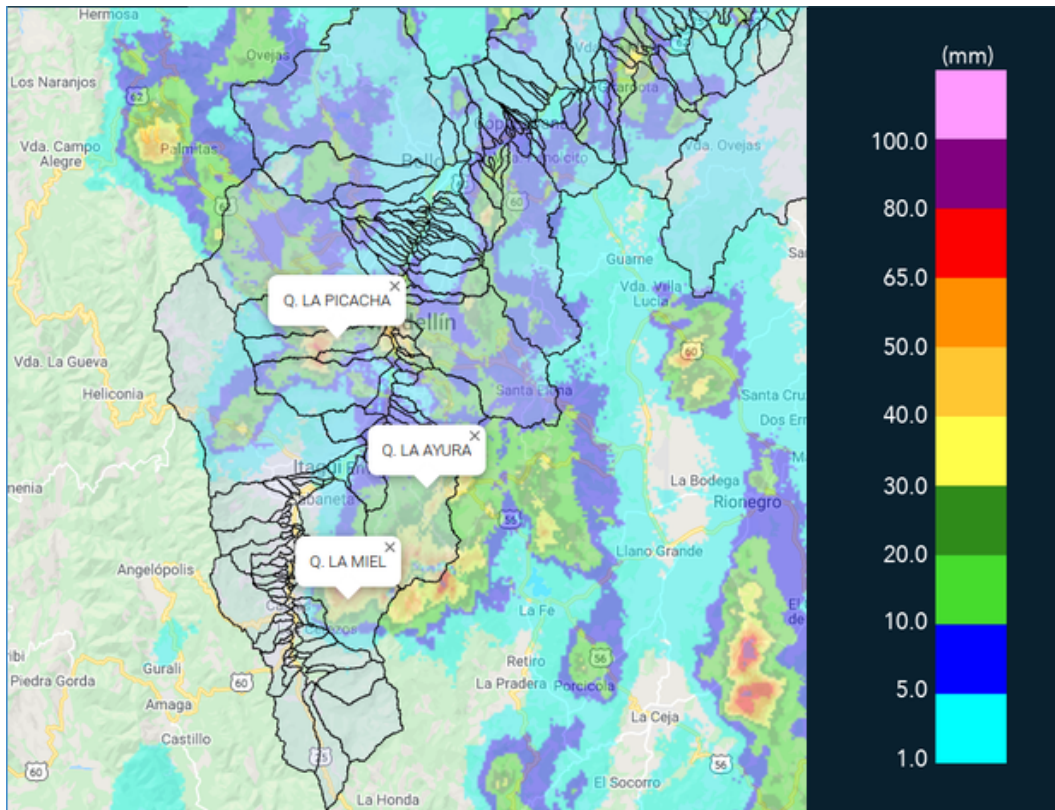


MAPA ACUMULADO

FECHA: 2021-04-02

EVENTO N: 2198

Los mayores acumulados se registraron en Envigado, Caldas y Medellín, con valores de hasta 50mm.



(i) Mapa de acumulados de lluvia radar durante el evento

Teléfono: (+57 4) 4341987 | Dirección Calle 50 71 - 147 Medellín - Colombia



Con el apoyo de:



Un proyecto de:



Alcaldía de Medellín

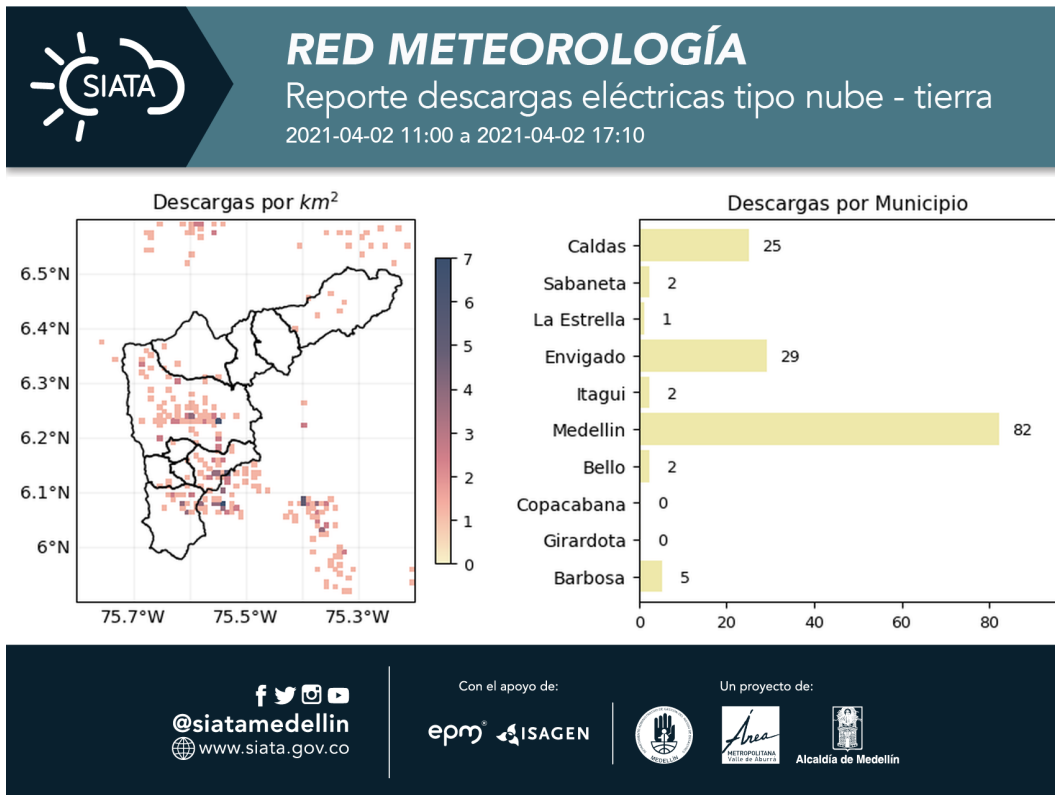


MAPA DESCARGAS ELÉCTRICAS

FECHA: 2021-04-02

EVENTO N: 2198

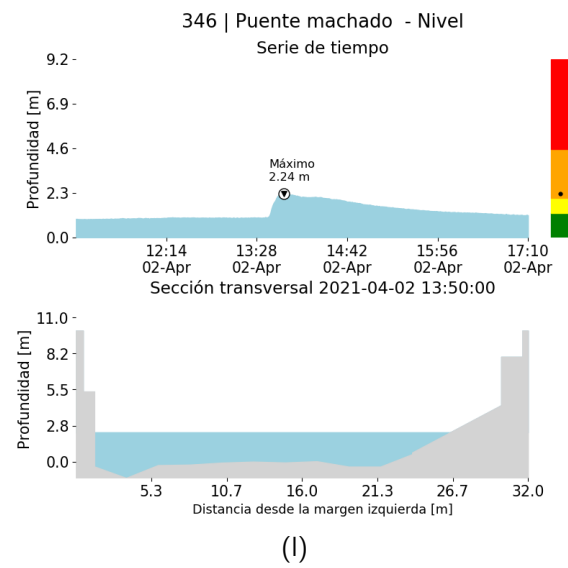
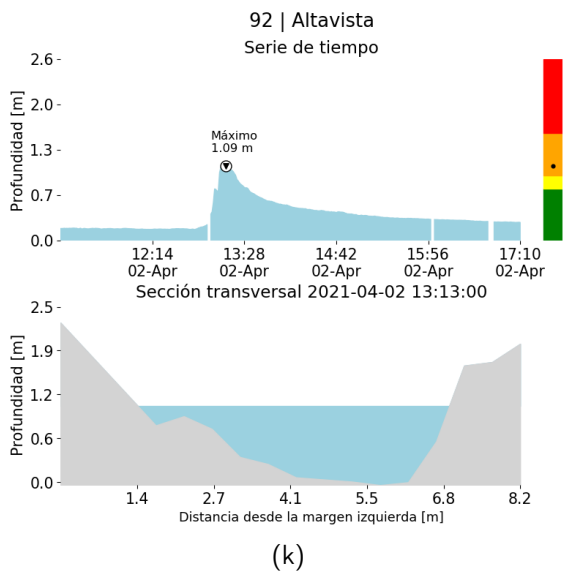
En total se registraron 148 descargas eléctricas: 82 (Medellín), 29 (Envigado), 25 (Caldas) y 12 (Otros).



(j) Mapa de descargas eléctricas durante el evento



RESUMEN DE REGISTROS DE NIVEL				
Estación	Ubicación	Pico de la hidrografa [m]	Fecha y Hora	Máximo nivel de riesgo alcanzado
346. Puente machado - Nivel	Bello - Machado	2.238	2021-04-02 13:50:00	Naranja
92. Altavista	???	1.086	2021-04-02 13:13:00	Naranja

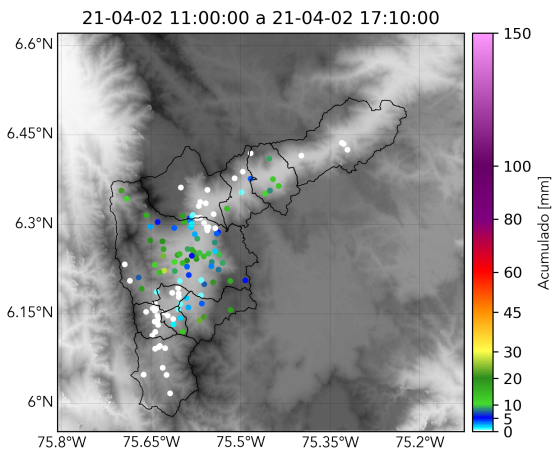




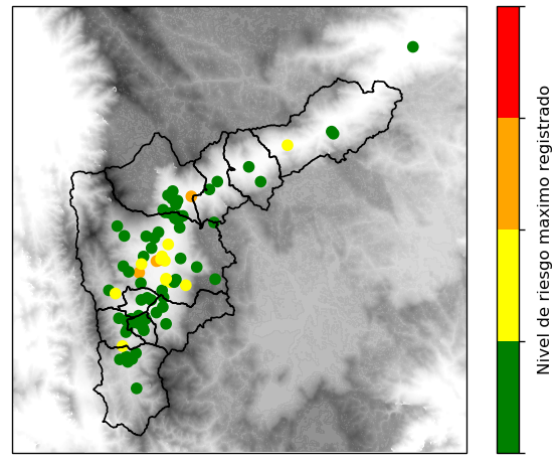
RESUMEN REDES DE MONITOREO

FECHA: 2021-04-02

EVENTO N: 2198



(m) Boletín Precipitación



(n) Boletín Nivel

Elaborado por: Santiago Londoño, Camilo Chalán y Juan D. Mantilla
Área Operacional
Sistema de Alerta Temprana
www.siat.gov.co / @siatamedellin
Teléfono: 4341987 - 4341993