



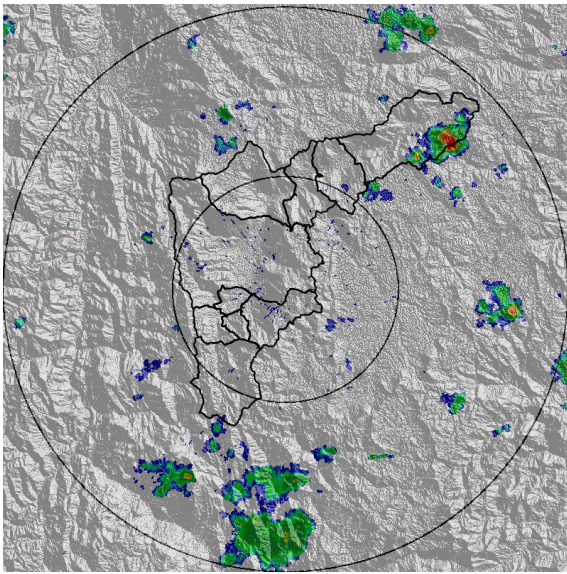
REGISTRO DE EVENTOS DE PRECIPITACIÓN				
FECHA: 2021-03-09			EVENTO N: 2172	
Caracterización de los eventos			Estaciones que registraron el evento	
Fecha inicio: 2021-03-09	Hora inicio: 12:45:00	Nº	Nombre de la estación	Acumulado (mm)
Fecha fin: 2021-03-09	Hora fin: 18:00:00	62	Gimnasio Cantabria	7.62
Duración evento	5 horas 15 min	230	Alcaldía La Estrella - Pluvio	7.37
Mayor intensidad de lluvia			244	Bomberos Envigado - Pluvio
Magnitud	33.53 mm/hora Hora: 17:00:00	266	Himalaya - Pluvio	6.6
Estación	230. Alcaldía La Estrella - Pluvio	481	Hospital La Estrella - Pluviografica	5.33
Municipio	La Estrella,	61	Planta de Agua Bocatoma	5.33
Mayor registro de lluvia acumulada			369	Metro la estrella - Pluviografica
Magnitud	7.62 mm			
Estación	62. Gimnasio Cantabria			
Municipio	La Estrella,			
Descripción del evento de precipitación				
<p>Durante la tarde se presentaron lluvias producto de convección local sobre el Valle y las inmediaciones del mismo. Éstas lluvias se caracterizaron por el constante desarrollo de núcleos de precipitación sobre el Valle de Aburrá, los cuales influyeron inicialmente sobre Barbosa y posteriormente sobre Medellín y los municipios del sur. Las lluvias más intensas se presentaron sobre Caldas.</p>				



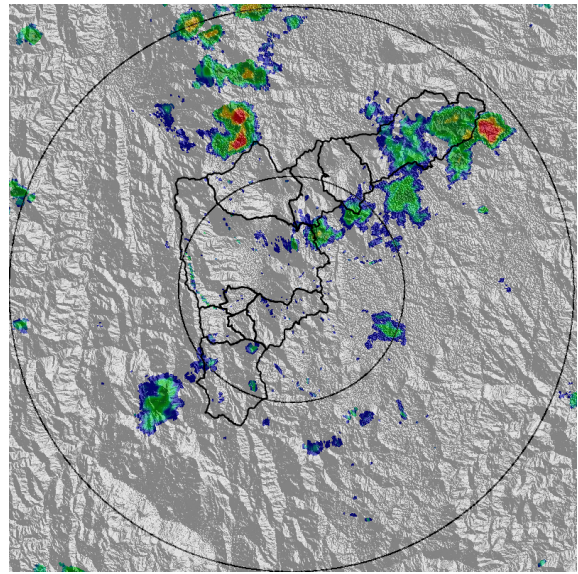
IMÁGENES DEL RADAR METEOROLÓGICO

FECHA: 2021-03-09

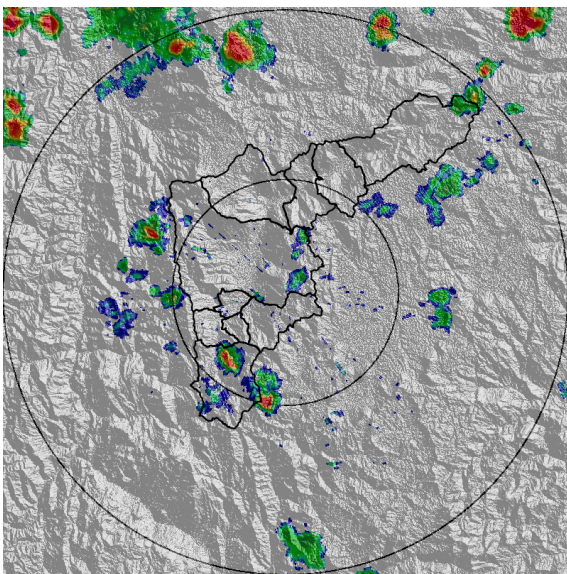
EVENTO N: 2172



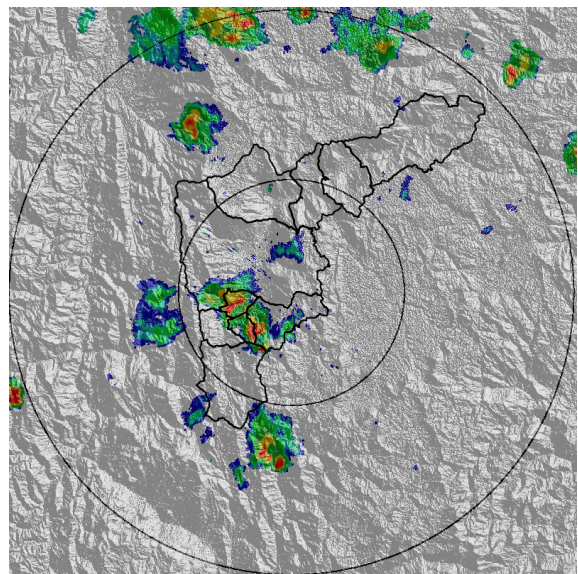
(a) 2021-03-09 12:48



(b) 2021-03-09 14:11



(c) 2021-03-09 15:35



(d) 2021-03-09 16:54

Teléfono: (+57 4) 4341987 | Dirección Calle 50 71 - 147 Medellín - Colombia



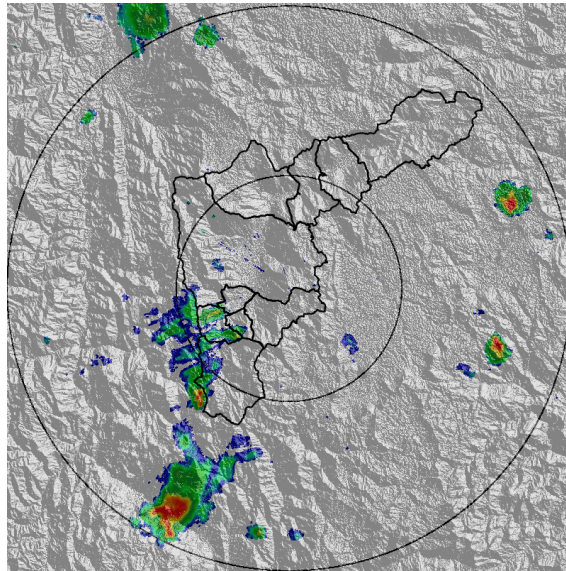
Con el apoyo de:



Un proyecto de:



Alcaldía de Medellín



(e) 2021-03-09 17:57

Teléfono: (+57 4) 4341987 | Dirección Calle 50 71 - 147 Medellín - Colombia



Con el apoyo de:



Un proyecto de:



Alcaldía de Medellín

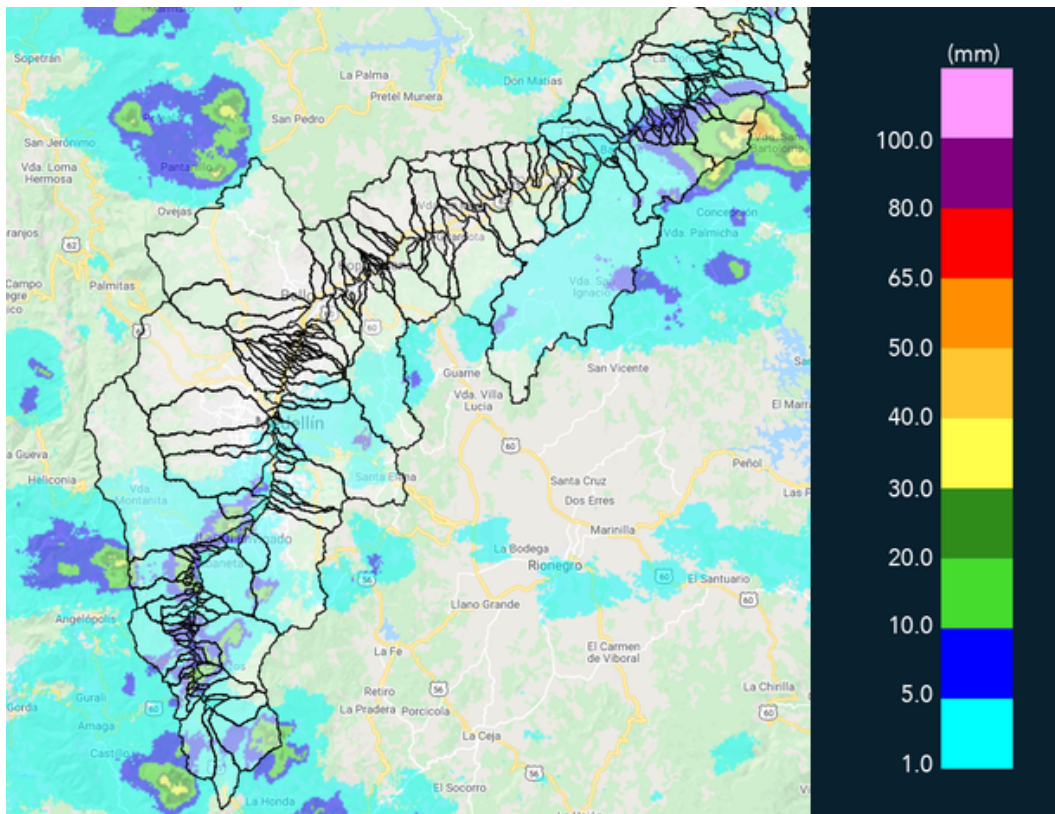


MAPA ACUMULADO

FECHA: 2021-03-09

EVENTO N: 2172

Los mayores acumulados de precipitación de radar se presentaron sobre algunas de las cuencas de municipio de Barbosa y algunas de las cuencas de sur del Valle. El mayor acumulado se registró sobre la cuencas de las quebrada Q. Aguas Claras con valores que llegaron a los 50mm.

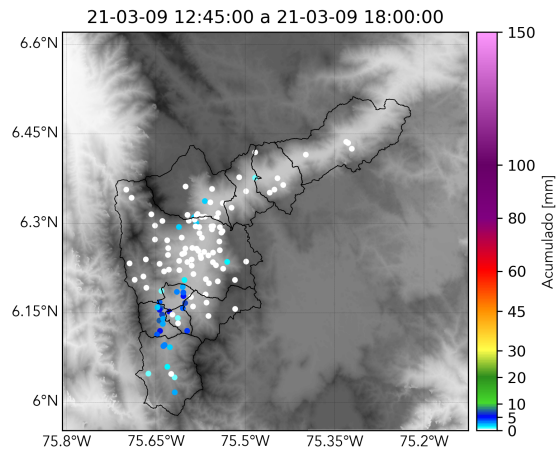


(f) Mapa de acumulados de lluvia radar durante el evento



RESUMEN REDES DE MONITOREO

FECHA: 2021-03-09	EVENTO N: 2172
-------------------	----------------



(g) Boletín Precipitación

Elaborado por: Juan Diego Mantilla - Abelino Alzate - Oscar Sanchez
 Área Operacional
 Sistema de Alerta Temprana
www.siat.gov.co / @siatamedellin
 Teléfono: 4341987 - 4341993

Teléfono: (+57 4) 4341987 | Dirección Calle 50 71 - 147 Medellín - Colombia



Con el apoyo de:



Un proyecto de:



Alcaldía de Medellín