



REGISTRO DE EVENTOS DE PRECIPITACIÓN

FECHA: 2021-03-04	EVENTO N: 2165
-------------------	----------------

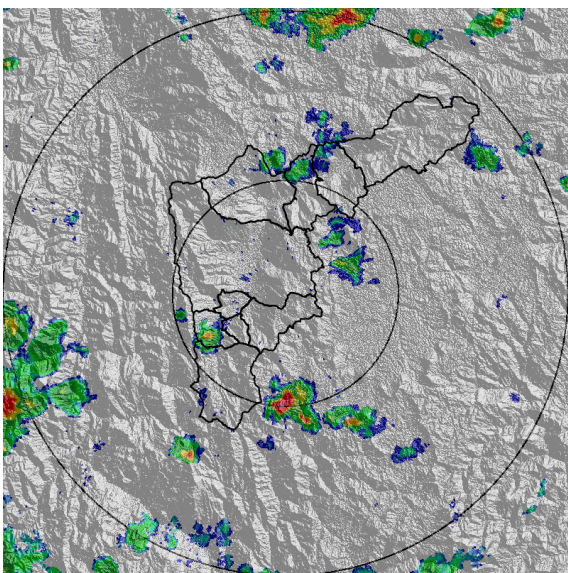
Caracterización de los eventos		Estaciones que registraron el evento		
Fecha inicio: 2021-03-04	Hora inicio: 15:00:00	N°	Nombre de la estación	Acumulado (mm)
Fecha fin: 2021-03-04	Hora fin: 18:45:00	334	Manuel Mejía Vallejo - pluviografica	23.88
Duración evento	3 horas 45 min	26	Escuela Rural El Plan	18.03
Mayor intensidad de lluvia		328	Escuela Ingenieros Envigado - Pluviografica	17.78
Magnitud	54.86 mm/hora Hora: 16:36:00	55	I.E Reino de Belgica	16.0
Estación	334. Manuel Mejía Vallejo - pluviografica	261	Deslizamiento La raya - Pluviografica	11.43
Municipio	Envigado,	15	Colegio San Lucas	10.16
Mayor registro de lluvia acumulado		61	Planta de Agua Bocatoma	9.91
Magnitud	23.88 mm	16	I.E Ramon Munera Lopera	8.89
Estación	334. Manuel Mejía Vallejo - pluviografica	451	Heliodora - Pluviografica	7.87
Municipio	Envigado,	274	Carpinelo amapolita - Pluvio	7.87
Descripción del evento de precipitación		189	Q. La Sanin - Pluviografica	7.62
<p>El desarrollo de núcleos convectivos de moderada-alta intensidad ocasionó lluvias en los municipios de Bello, Medellín y en el sur del Valle de Aburrá. Dichas lluvias se desplazaron al nororiente, para posteriormente concentrarse en el Valle de San Nicolás. Las mayores intensidades de precipitación durante el evento se registraron en el corregimiento de Santa Elena (Medellín), en límites con el municipio de Envigado. Durante el evento no se registró aumento en el nivel de riesgo de los cauces monitoreados.</p>		81	Bomberos Guayabal	6.1
		289	Seminario Redemptoris - Pluviografica	5.08



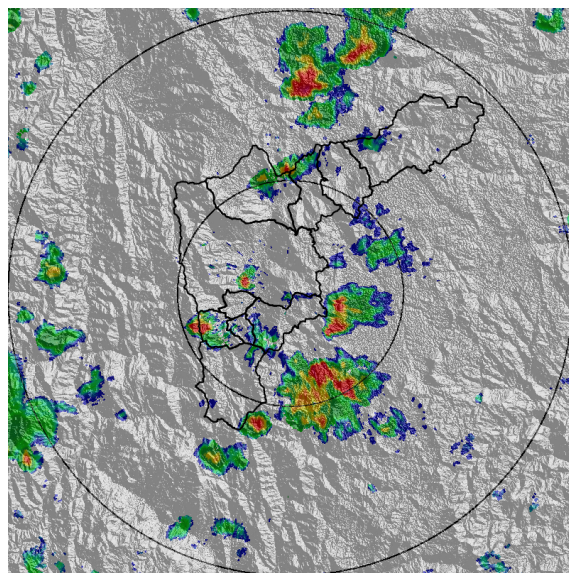
IMÁGENES DEL RADAR METEOROLÓGICO

FECHA: 2021-03-04

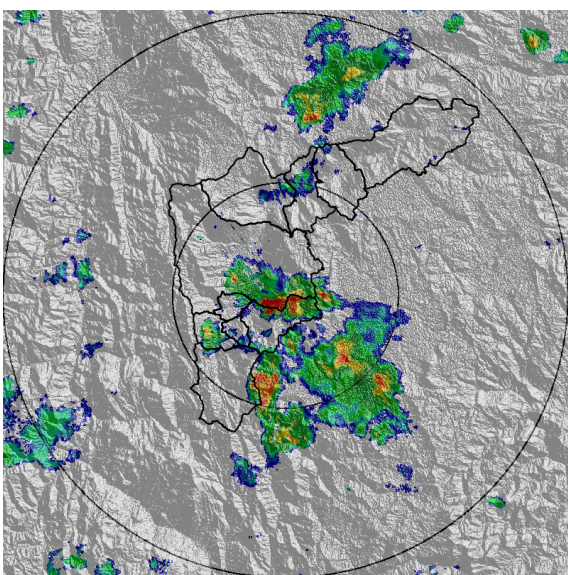
EVENTO N: 2165



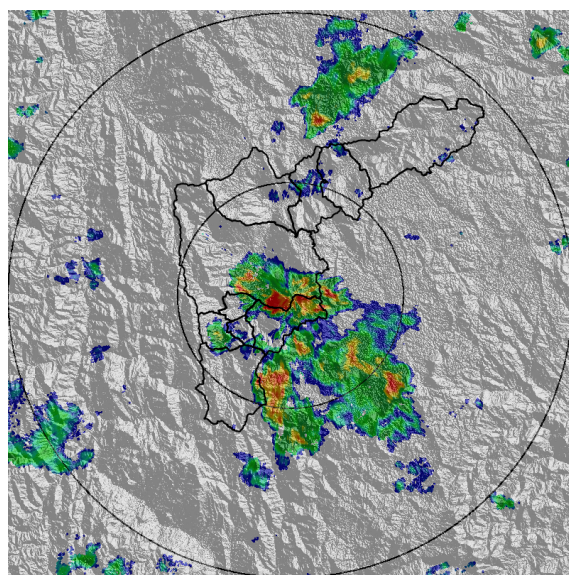
(a) 2021-03-04 15:04



(b) 2021-03-04 15:40



(c) 2021-03-04 16:11



(d) 2021-03-04 16:17

Teléfono: (+57 4) 4341987 | Dirección Calle 50 71 - 147 Medellín - Colombia



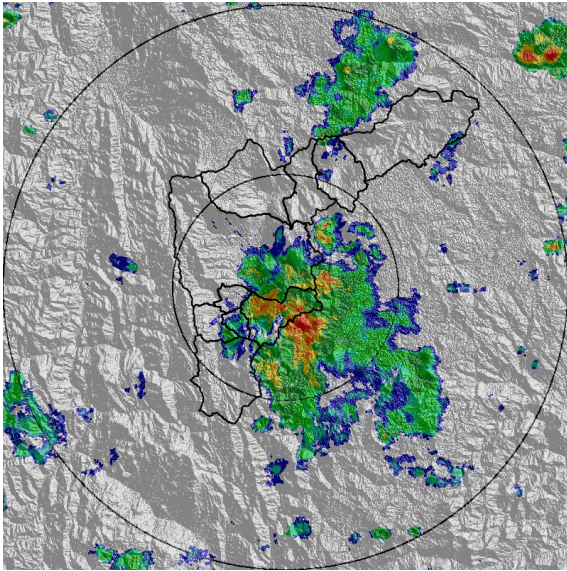
Con el apoyo de:



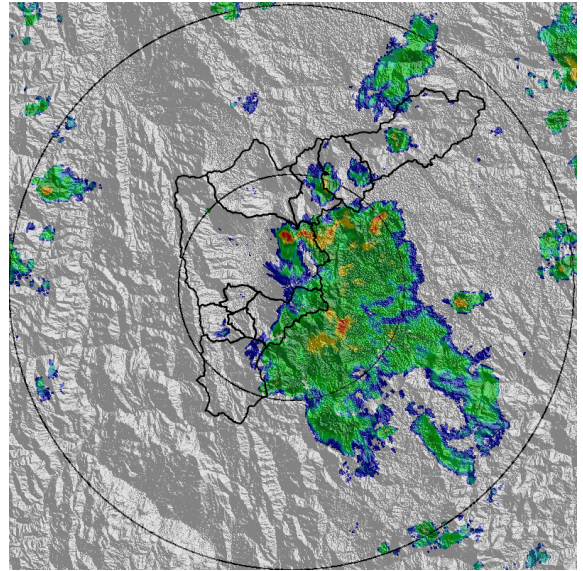
Un proyecto de:



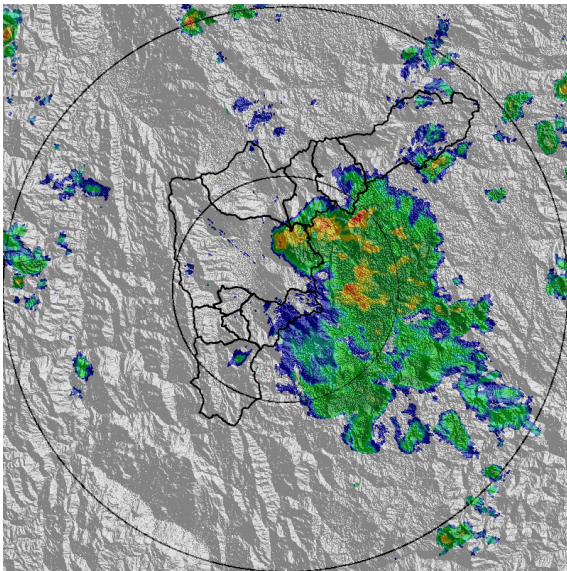
Alcaldía de Medellín



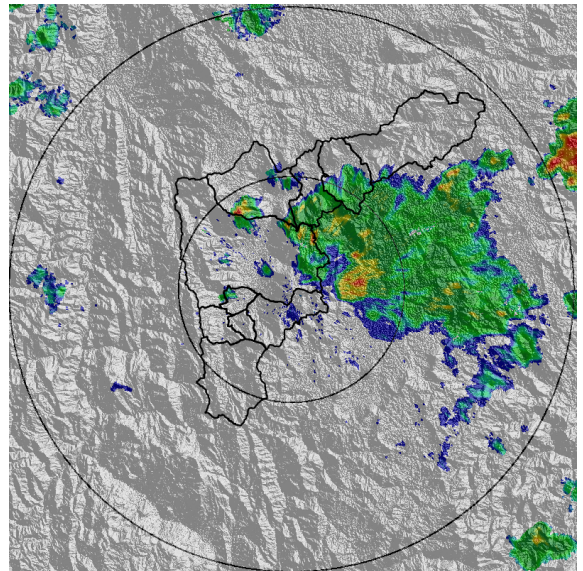
(e) 2021-03-04 16:43



(f) 2021-03-04 17:19



(g) 2021-03-04 17:51



(h) 2021-03-04 18:43

Teléfono: (+57 4) 4341987 | Dirección Calle 50 71 - 147 Medellín - Colombia



Con el apoyo de:



Un proyecto de:



Alcaldía de Medellín

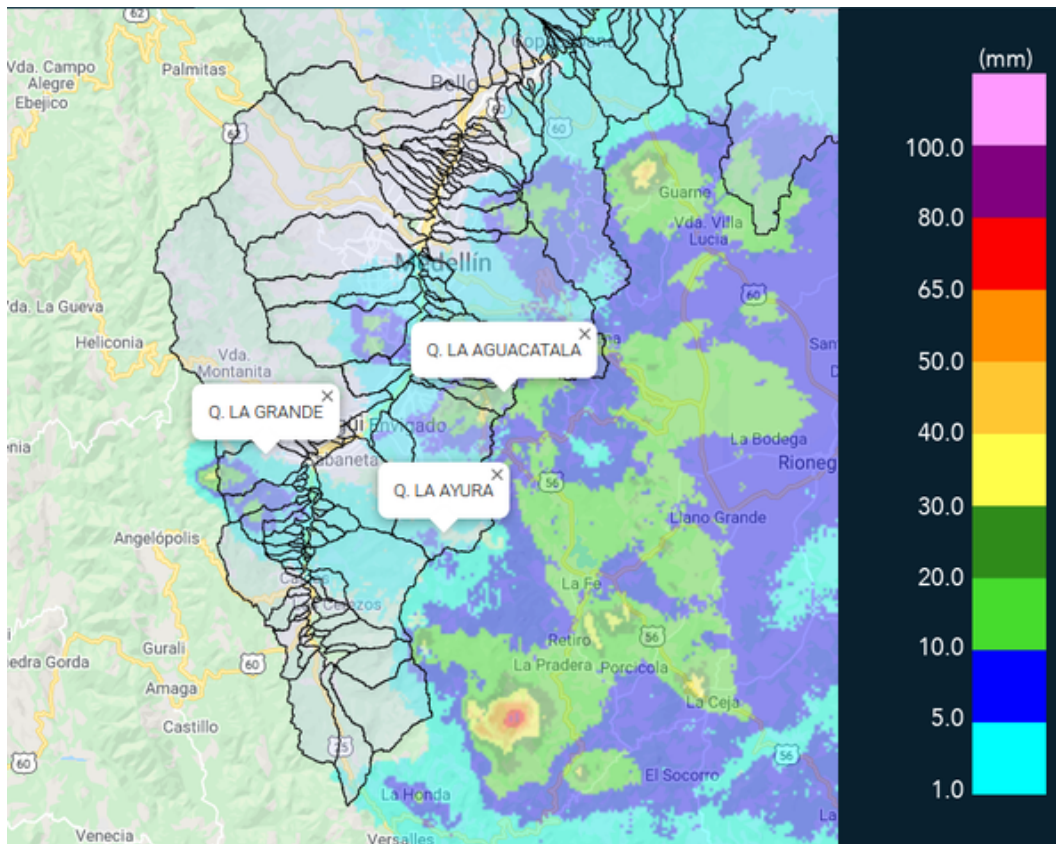


MAPA ACUMULADO

FECHA: 2021-03-04

EVENTO N: 2165

Se presentaron en las cuencas de las quebradas La Aguacatala (Medellín), La Ayurá (Envigado) y La Grande (La Estrella) con valores entre 20 y 30 mm.



(i) Mapa de acumulados de lluvia radar durante el evento

Teléfono: (+57 4) 4341987 | Dirección Calle 50 71 - 147 Medellín - Colombia



Con el apoyo de:



Un proyecto de:



Alcaldía de Medellín



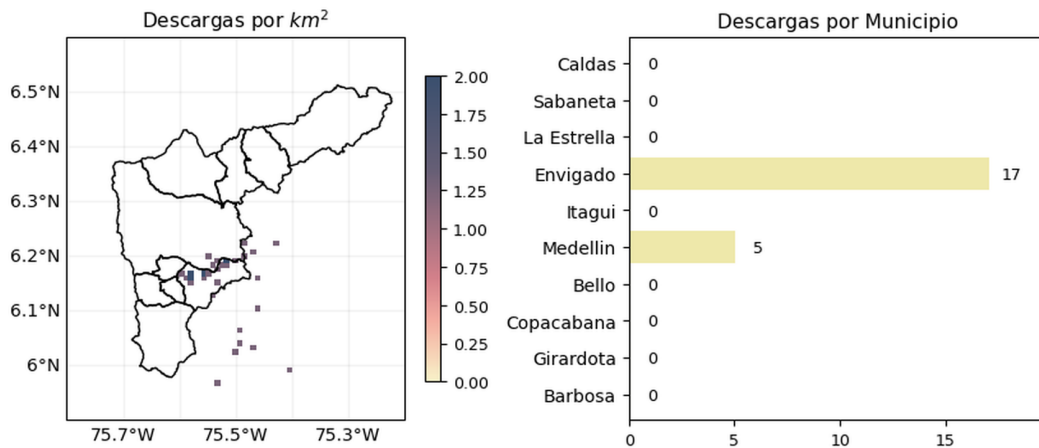
MAPA DESCARGAS ELÉCTRICAS

FECHA: 2021-03-04

EVENTO N: 2165

Se registraron 22 descargas eléctricas durante el evento, 17 de ellas en Envigado y 5 en Medellín.

 **RED METEOROLOGÍA**
 Reporte descargas eléctricas tipo nube - tierra
 2021-03-04 15:00 a 2021-03-04 18:45



 [@siatamedellin](#)
www.siat.gov.co

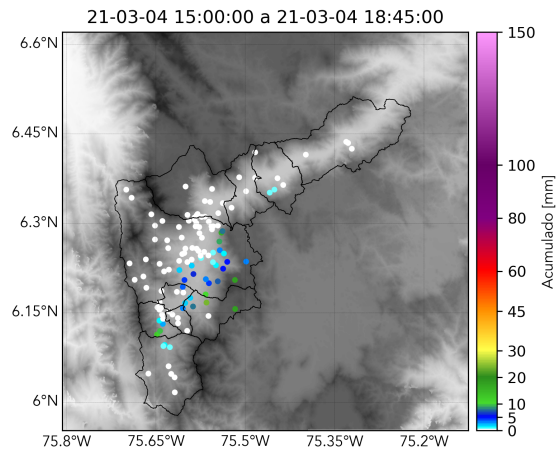
Con el apoyo de:  

Un proyecto de:   

(j) Mapa de descargas eléctricas durante el evento



RESUMEN REDES DE MONITOREO	
FECHA: 2021-03-04	EVENTO N: 2165



(k) Boletín Precipitación

Elaborado por: Andrés Bilbao - Camilo Chalán - José Lozano
Área Operacional
Sistema de Alerta Temprana
www.siatamedellin.gov.co / @siatamedellin
Teléfono: 4341987 - 4341993