



REGISTRO DE EVENTOS DE PRECIPITACIÓN

FECHA: 2021-02-17	EVENTO N: 2149
-------------------	----------------

Caracterización de los eventos		Estaciones que registraron el evento		
--------------------------------	--	--------------------------------------	--	--

Fecha inicio: 2021-02-17	Hora inicio: 16:30:00	Nº	Nombre de la estación	Acumulado (mm)
Fecha fin: 2021-02-17	Hora fin: 18:00:00	52	Centro Veterinario y de Zootecnia CES	11.68
Duración evento	1 hora 30 min	334	Manuel Mejía Vallejo - pluviografica	6.1
Mayor intensidad de lluvia		29	Escuela Marina Orth	5.59
Magnitud	54.86 mm/hora Hora: 17:57:00			
Estación	41. Comisaria El Poblado			
Municipio	Medellin, 14 El Poblado			
Mayor registro de lluvia acumulada				
Magnitud	11.68 mm			
Estación	52. Centro Veterinario y de Zootecnia CES			
Municipio	Envigado, Perico			

Descripción del evento de precipitación

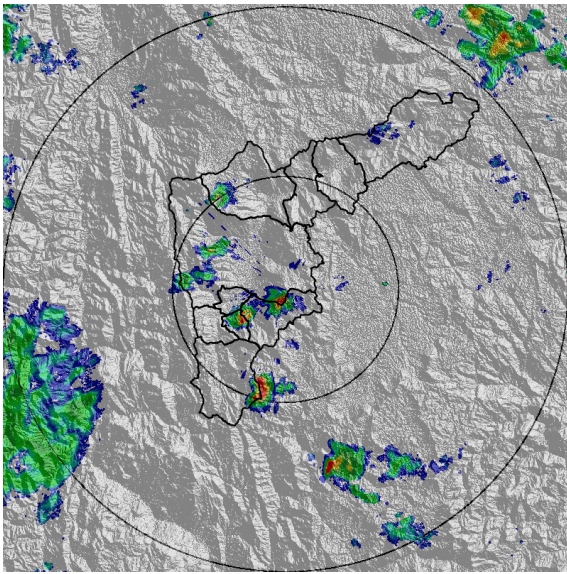
El evento inició con la formación de lluvias convectivas al final de la tarde sobre el corregimiento de Altavista (Medellín) y el municipio de Envigado. Estas últimas se extendieron a Sabaneta con moderadas-bajas intensidades y, conforme se desplazaron hacia el oriente, influyeron también sobre el corregimiento de Santa Elena. En Medellín, las lluvias cruzaron la ciudad de occidente a oriente y en su trayectoria disminuyeron en intensidad. En cambio, en Envigado, las lluvias se concentraron sobre el casco urbano de dicho municipio y allí permanecen hasta el momento actual con altas intensidades.



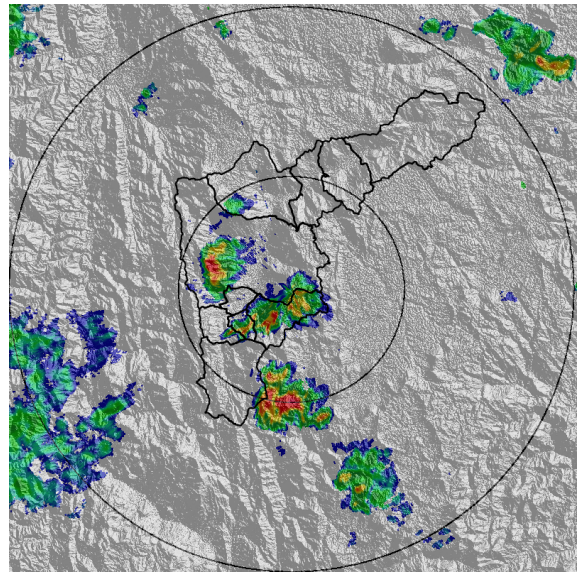
IMÁGENES DEL RADAR METEOROLÓGICO

FECHA: 2021-02-17

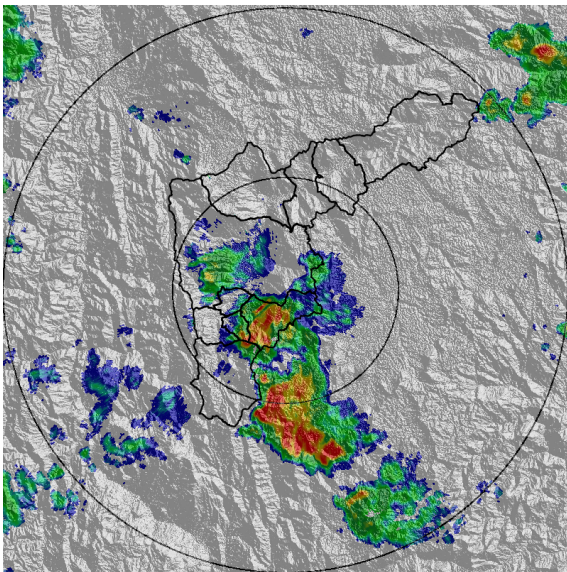
EVENTO N: 2149



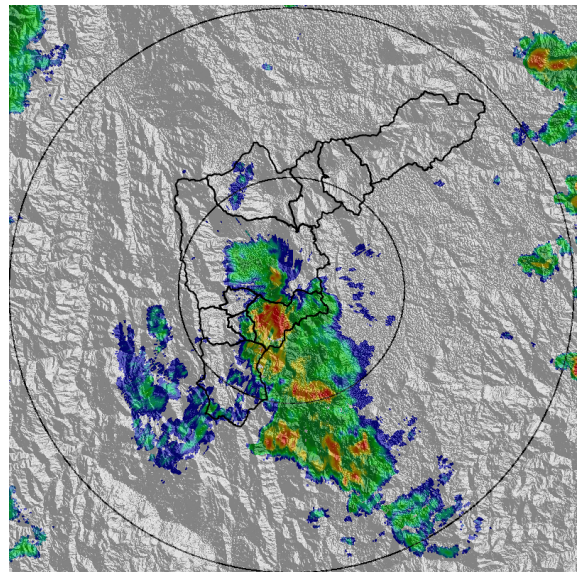
(a) 2021-02-17 16:45



(b) 2021-02-17 17:01



(c) 2021-02-17 17:32



(d) 2021-02-17 17:58

Teléfono: (+57 4) 4341987 | Dirección Calle 50 71 - 147 Medellín - Colombia



Con el apoyo de:



Un proyecto de:



Alcaldía de Medellín

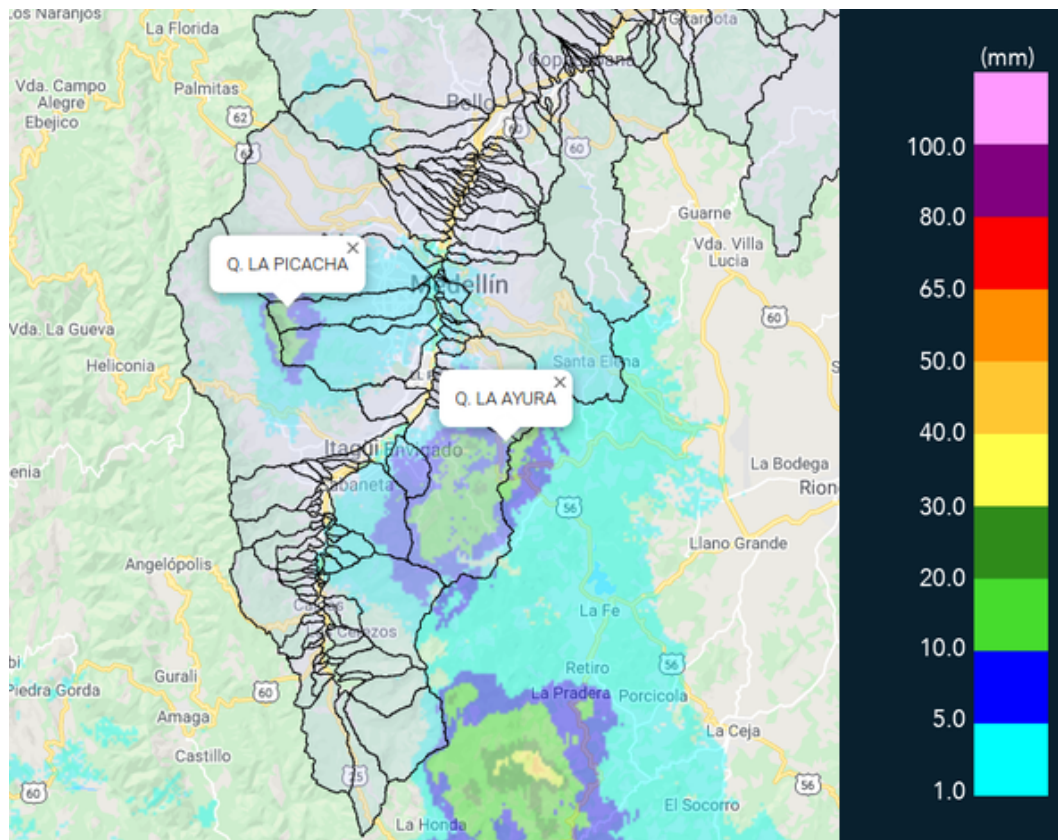


MAPA ACUMULADO

FECHA: 2021-02-17

EVENTO N: 2149

Los mayores acumulados de radar se registraron en las cuencas de las quebradas La Picacha (Medellín) y La Ayurá (Envigado) con valores cercanos a los 30 mm.



(e) Mapa de acumulados de lluvia radar durante el evento

Teléfono: (+57 4) 4341987 | Dirección Calle 50 71 - 147 Medellín - Colombia



Con el apoyo de:



Un proyecto de:



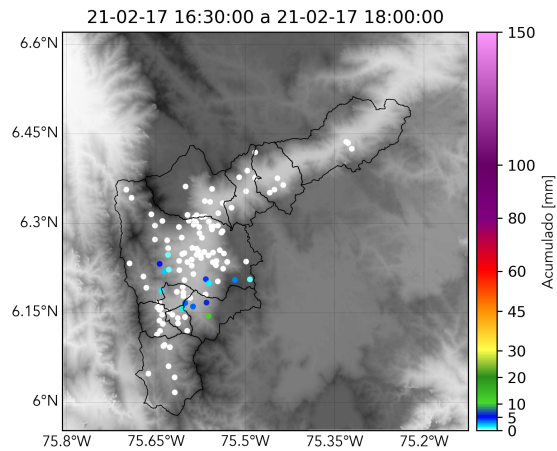
Alcaldía de Medellín



RESUMEN REDES DE MONITOREO

FECHA: 2021-02-17

EVENTO N: 2149



(f) Boletín Precipitación

Elaborado por: José Lozano - Natalia Castro
Área Operacional
Sistema de Alerta Temprana
www.siatamedellin.gov.co / @siatamedellin
Teléfono: 4341987 - 4341993

Teléfono: (+57 4) 4341987 | Dirección Calle 50 71 - 147 Medellín - Colombia



Con el apoyo de:



Un proyecto de:



Alcaldía de Medellín