



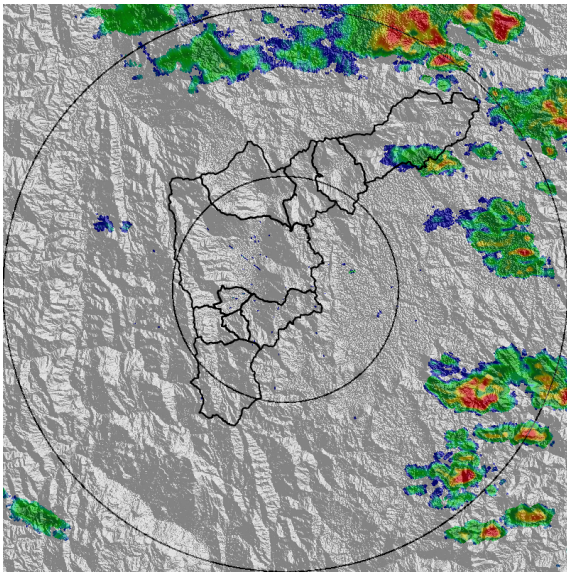
REGISTRO DE EVENTOS DE PRECIPITACIÓN			
FECHA: 2021-01-23		EVENTO N: 2138	
Caracterización de los eventos		Estaciones que registraron el evento	
Fecha inicio: 2021-01-23	Hora inicio: 19:30:00	N°	Nombre de la estación
Fecha fin: 2021-01-24	Hora fin: 05:30:00	127	I.E. Manuel Jose Sierra - Sede la Holanda
Duración evento	10 horas 00 min	230	Alcaldía La Estrella - Pluvio
Mayor intensidad de lluvia		457	Ajizal
Magnitud	24.38 mm/hora Hora: 00:34:00	395	La harenala santa Maria - Pluviografica
Estación	288. Colegio Waldorf - Pluviografica	288	Colegio Waldorf - Pluviografica
Municipio	La Estrella, Pueblo viejo	15	Colegio San Lucas
Mayor registro de lluvia acumulada		66	I.E San Andres (Sede El Socorro)
Magnitud	11.43 mm	36	Colegio Concejo de Itagui
Estación	127. I.E. Manuel Jose Sierra - Sede la Holanda	33	Santa Maria Goretti
Municipio	Girardota, La Holanda- parte alta	65	I.E Las Lomitas
Descripción del evento de precipitación		56	I.E Inem Jose Felix de Restrepo Sede Santa Catalina
<p>El evento de precipitación comenzó con el ingreso al municipio de Barbosa de lluvias de moderada intensidad, las cuales se desplazaron al occidente. Simultáneamente, otro sistema se formó en el oriente, convergiendo luego con las lluvias del norte cubriendo la totalidad del Valle de Aburrá. Posteriormente, lluvias provenientes del Magdalena Medio ingresan por los municipios del sur al Valle de Aburrá extendiéndose luego al resto de la jurisdicción. Se espera que las lluvias se disipen en su totalidad en el transcurso de las próximas dos hora.</p>		253	Parque 3 Aguas - Pluvio
		34	I.E La Doctora
		334	Manuel Mejia Vallejo - pluviografica
		244	Bomberos Envigado - Pluvio
		41	Comisaria El Poblado
		2	Escuela Rural La Verde
		369	Metro la estrella - Pluviografica
		234	I.E Manuel Jose Caicedo - Pluviometro
		67	I.E Juan Echeverry Abad
		146	Club del adulto mayor - Sabaneta
		420	Pan de azucar - Pluviografica
		61	Planta de Agua Bocatoma
		267	Colegio Canadiense - Pluviografica
		432	Andalucia Caldas - Pluviografica
		421	CC Viva Envigado - Pluviografica
		323	Acueducto Hatillo - Pluviografica
		261	Deslizamiento La raya - Pluviografica
		47	Villa Nueva Sede La Luz
		46	I.E La Milagrosa
		71	CEFA
451	Heliodora - Pluviografica		
434	Museo de Antioquia - Pluviografica		
35	I.E Joaquin Vallejo Arbelaez		
274	Carpino amapolita - Pluvio		



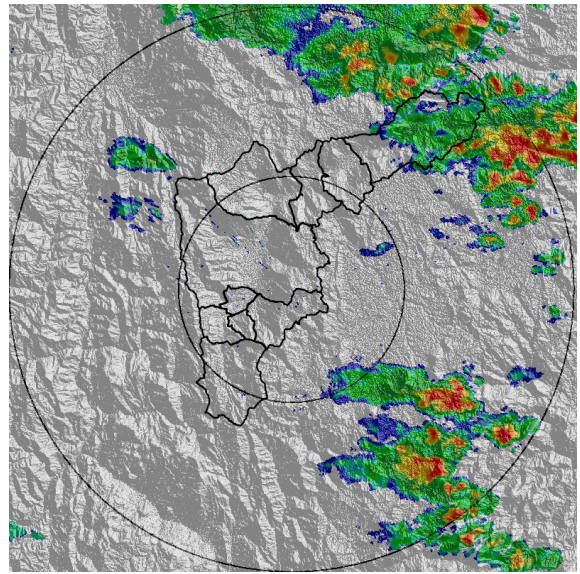
IMÁGENES DEL RADAR METEOROLÓGICO

FECHA: 2021-01-23

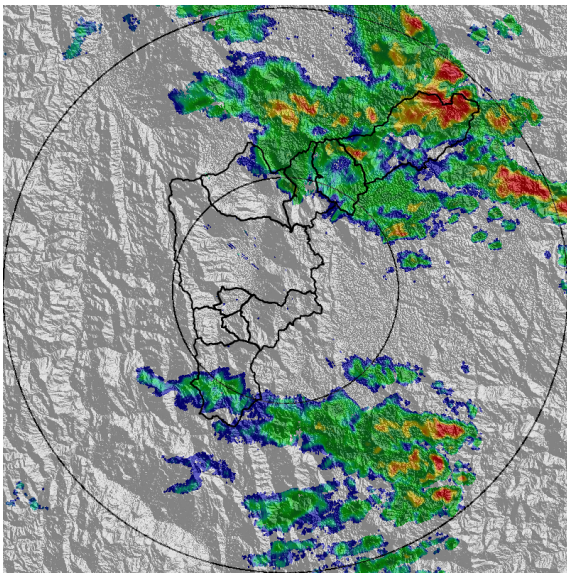
EVENTO N: 2138



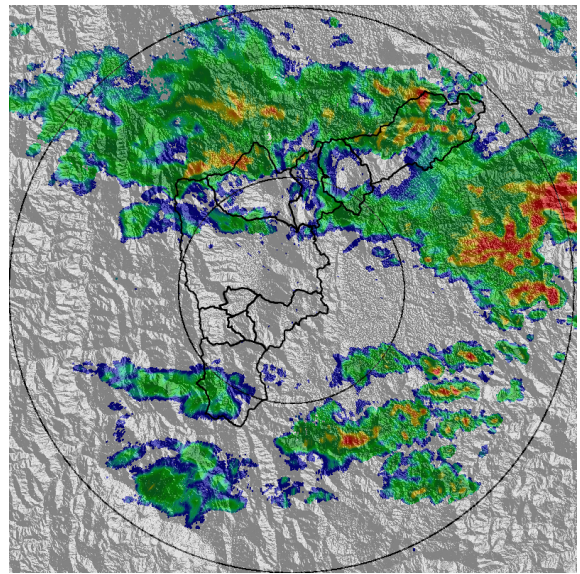
(a) 2021-01-23 19:33



(b) 2021-01-23 20:15



(c) 2021-01-23 21:12



(d) 2021-01-23 22:26

Teléfono: (+57 4) 4341987 | Dirección Calle 50 71 - 147 Medellín - Colombia



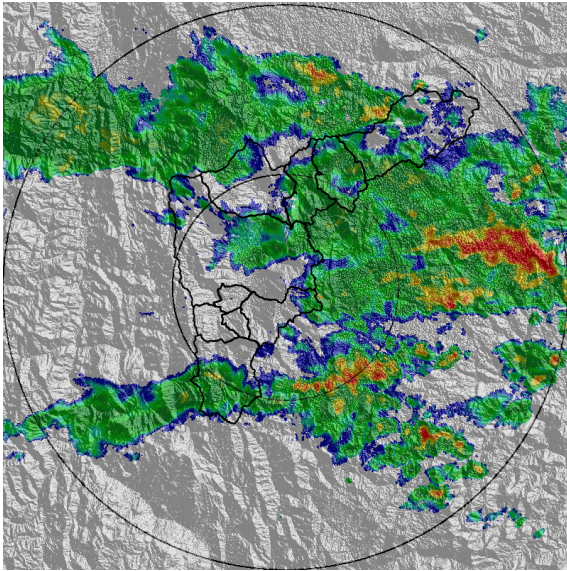
Con el apoyo de:



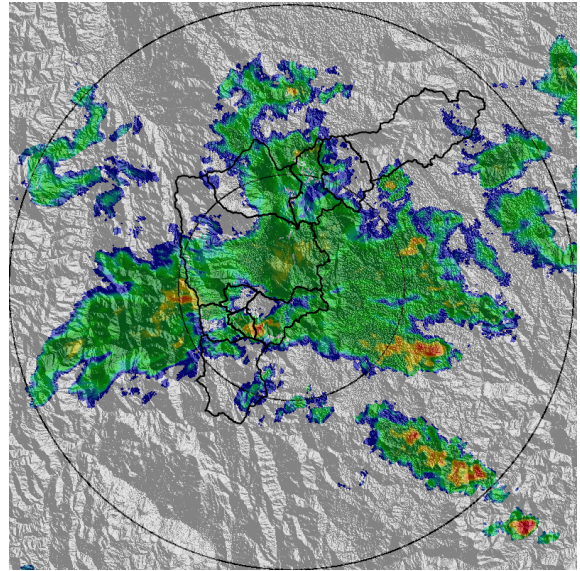
Un proyecto de:



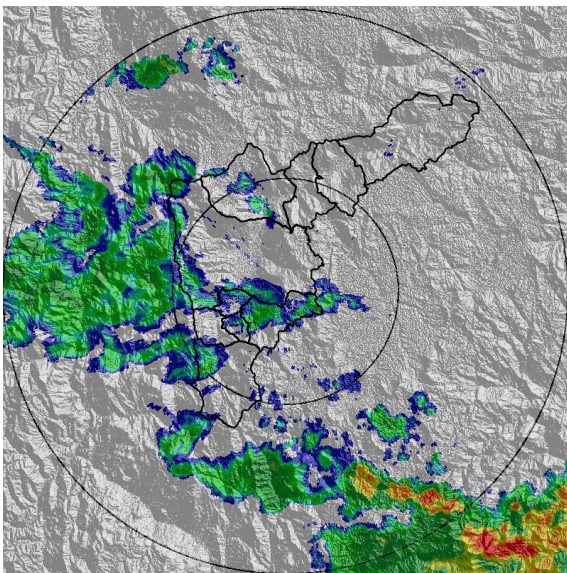
Alcaldía de Medellín



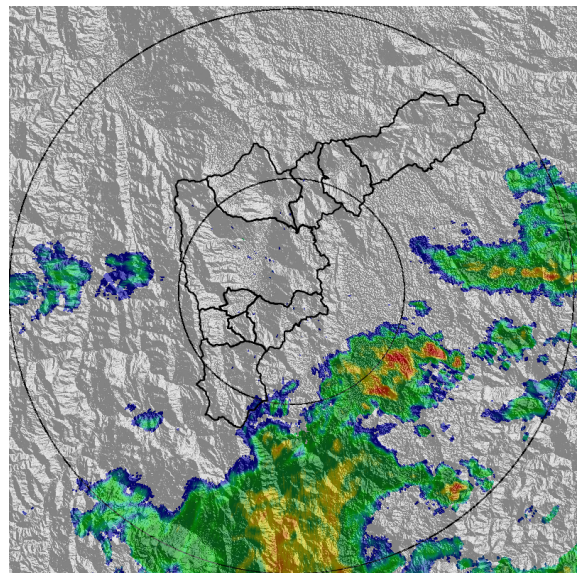
(e) 2021-01-23 23:23



(f) 2021-01-24 00:42



(g) 2021-01-24 01:55



(h) 2021-01-24 03:23

Teléfono: (+57 4) 4341987 | Dirección Calle 50 71 - 147 Medellín - Colombia



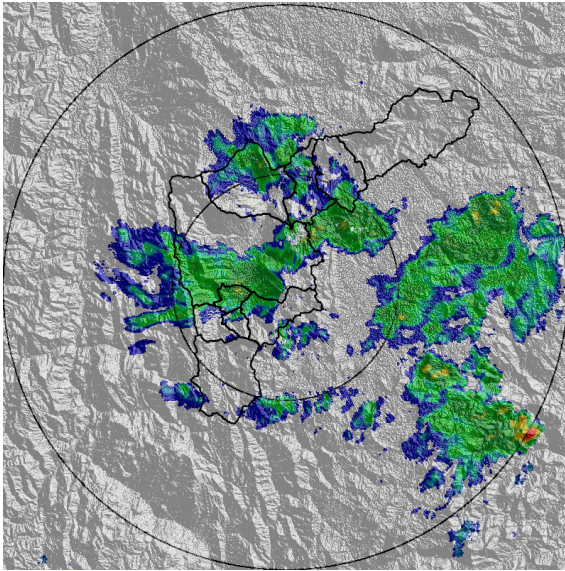
Con el apoyo de:



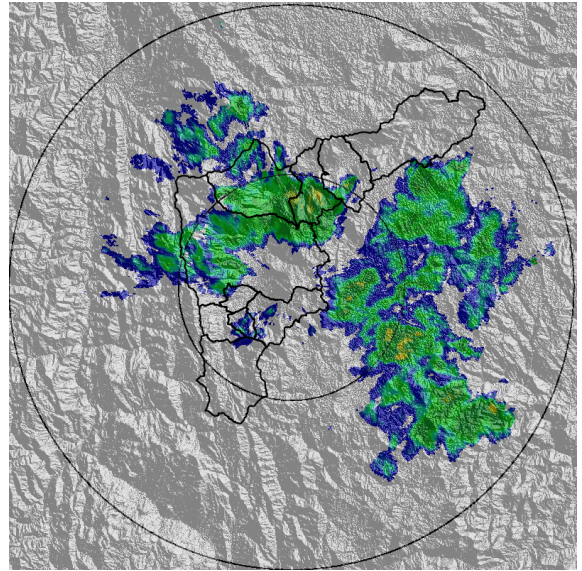
Un proyecto de:



Alcaldía de Medellín



(i) 2021-01-24 05:02



(j) 2021-01-24 05:29

Teléfono: (+57 4) 4341987 | Dirección Calle 50 71 - 147 Medellín - Colombia



Con el apoyo de:



Un proyecto de:



Alcaldía de Medellín

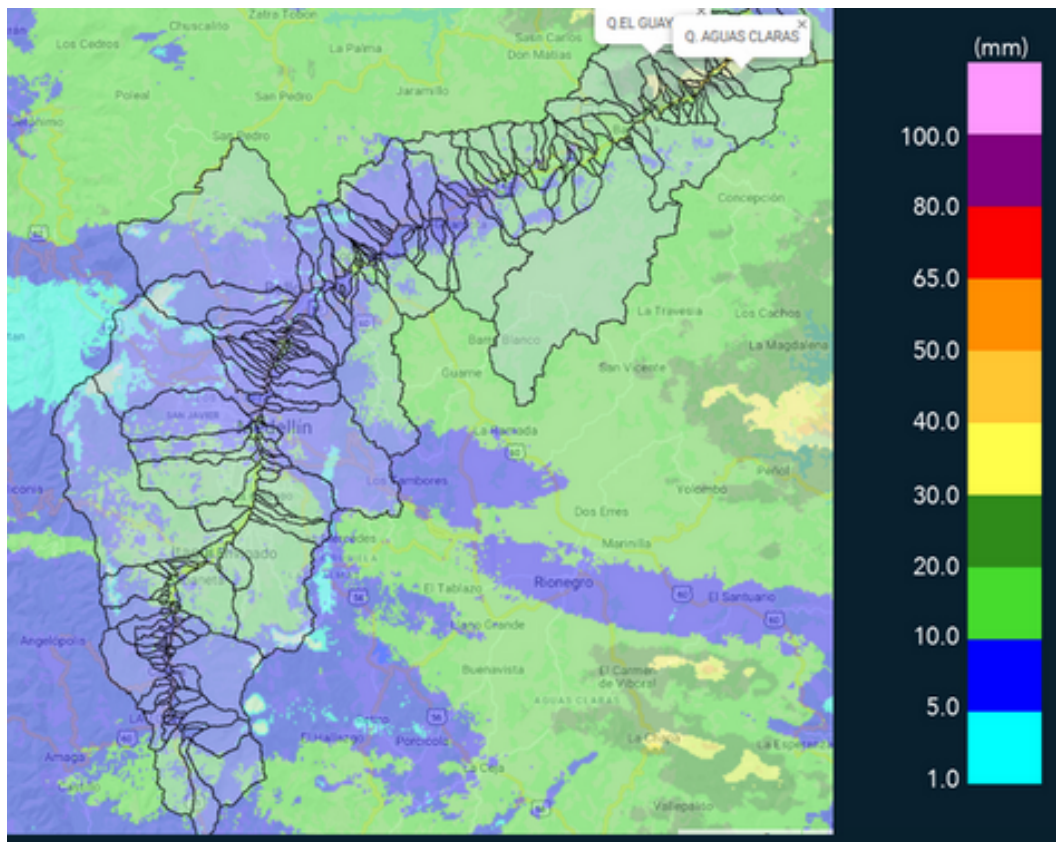


MAPA ACUMULADO

FECHA: 2021-01-23

EVENTO N: 2138

Los mayores acumulados de lluvia-radar se registraron sobre las cuencas El Guayabo y Aguas Claras, en Barbosa, con valores hasta de 25 mm.



(k) Mapa de acumulados de lluvia radar durante el evento

Teléfono: (+57 4) 4341987 | Dirección Calle 50 71 - 147 Medellín - Colombia



Con el apoyo de:



Un proyecto de:



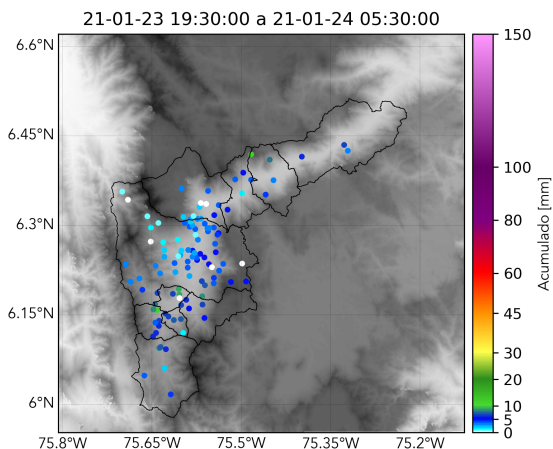
Alcaldía de Medellín



RESUMEN REDES DE MONITOREO

FECHA: 2021-01-23

EVENTO N: 2138



(I) Boletín Precipitación

Elaborado por: Duban Marín - José Lozano
Área Operacional
Sistema de Alerta Temprana
www.siat.gov.co / @siatamedellin
Teléfono: 4341987 - 4341993

Teléfono: (+57 4) 4341987 | Dirección Calle 50 71 - 147 Medellín - Colombia



Con el apoyo de:



Un proyecto de:



Alcaldía de Medellín