



REGISTRO DE EVENTOS DE PRECIPITACIÓN

FECHA: 2020-10-26	EVENTO N: 2069
-------------------	----------------

Caracterización de los eventos		Estaciones que registraron el evento		
Fecha inicio: 2020-10-26	Hora inicio: 12:20:00	Nº	Nombre de la estación	Acumulado (mm)
Fecha fin: 2020-10-26	Hora fin: 18:30:00	434	Museo de Antioquia - Pluviografica	8.64
Duración evento	6 horas 10 min	5	I.E Santa Elena	7.62
Mayor intensidad de lluvia		16	I.E Ramon Munera Lopera	7.37
Magnitud	48.77 mm/hora Hora: 17:28:00	328	Escuela Ingenieros Envigado - Pluviografica	7.11
Estación	5. I.E Santa Elena	447	Deprimido San Juan Con Av Ferrocarril - Pluviografica	6.86
Municipio	Medellin, Santa Elena Sector Central	52	Centro Veterinario y de Zootecnia CES	6.6
Mayor registro de lluvia acumulada		394	Deprimido los musicos - Pluviografica	6.1
Magnitud	8.64 mm	274	Carpinelo amapolita - Pluvio	5.84
Estación	434. Museo de Antioquia - Pluviografica	45	AMVA	5.59
Municipio	Medellin, 10 La Candelaria	58	Escuela Luis Javier Garcia Isaza	5.33

**Descripción del evento de precipitación**

El evento se caracterizó por la formación de numerosos núcleos convectivos de precipitación en diversas partes del Valle de Aburrá, con desplazamiento preferencial hacia el sur-occidente. Esto propició, poco después del mediodía, la expansión de lluvias convectivas formadas en el oriente, hacia Envigado y Caldas, las cuales ingresaron al valle por el corregimiento de Santa Elena. Al finalizar la tarde, un núcleo convectivo de precipitación se formó sobre las comunas del nor-oriente de Medellín y se desplazó sobre la ciudad, hasta disiparse en San Antonio de Prado. En el momento se registran lluvias de moderada-alta intensidad sobre Envigado y Caldas, que se espera, persistan durante al menos la próxima hora.

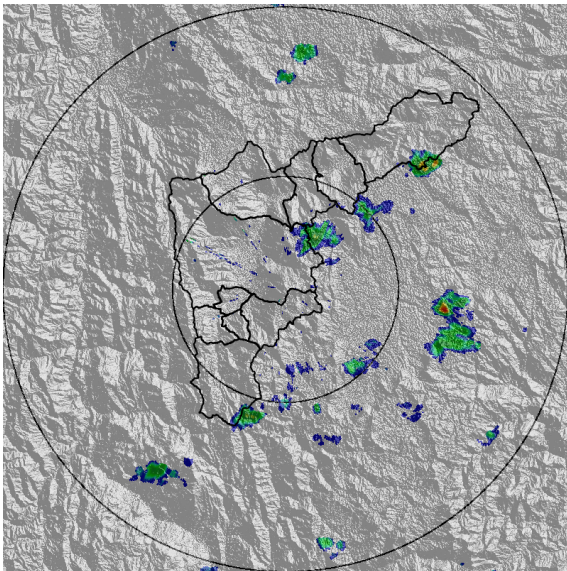




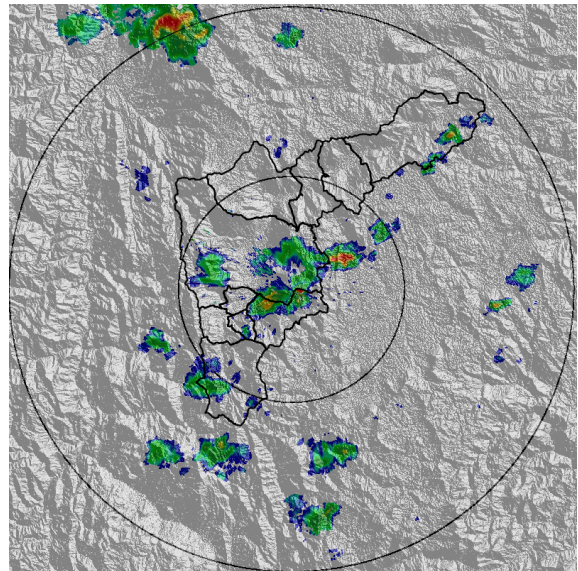
IMÁGENES DEL RADAR METEOROLÓGICO

FECHA: 2020-10-26

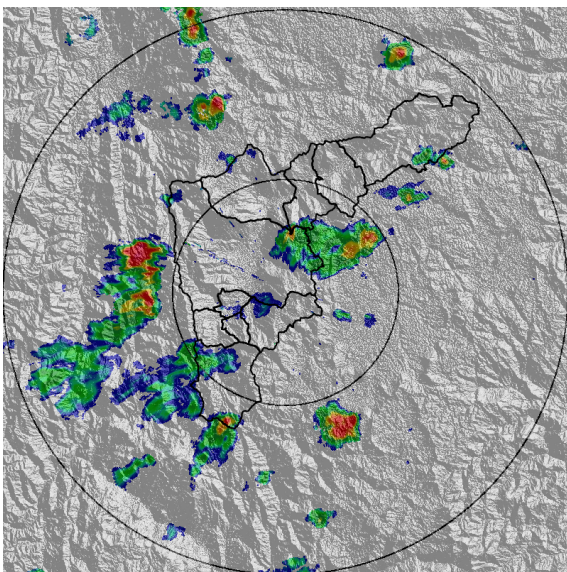
EVENTO N: 2069



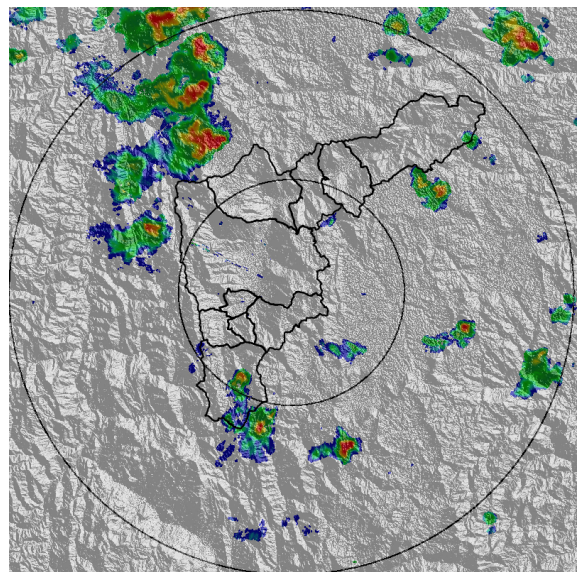
(a) 2020-10-26 12:27



(b) 2020-10-26 13:24



(c) 2020-10-26 14:47



(d) 2020-10-26 16:05

Teléfono: (+57 4) 4341987 | Dirección Calle 50 71 - 147 Medellín - Colombia



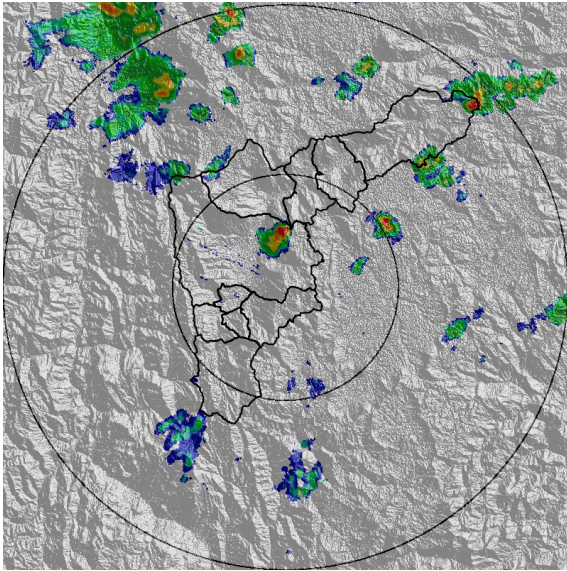
Con el apoyo de:



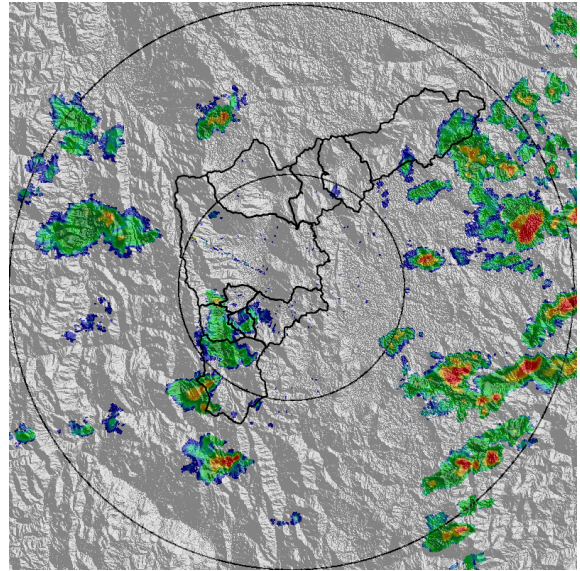
Un proyecto de:



Alcaldía de Medellín



(e) 2020-10-26 16:42



(f) 2020-10-26 18:20

Teléfono: (+57 4) 4341987 | Dirección Calle 50 71 - 147 Medellín - Colombia



Con el apoyo de:



Un proyecto de:



Alcaldía de Medellín

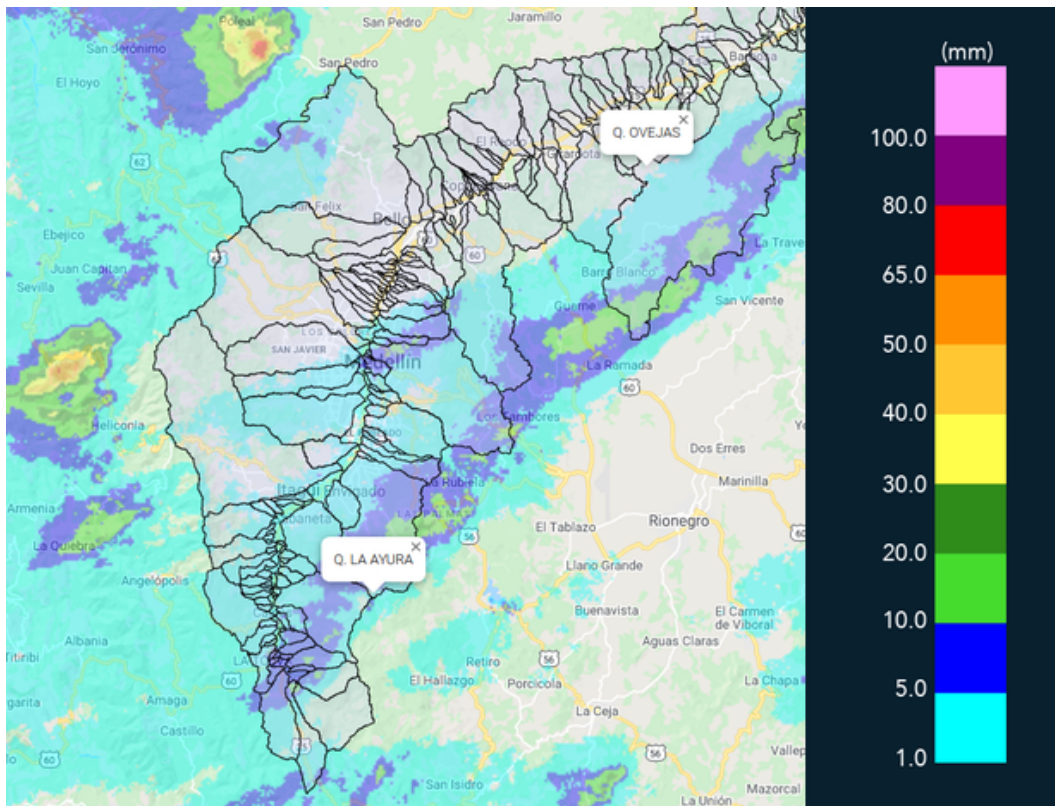


MAPA ACUMULADO

FECHA: 2020-10-26

EVENTO N: 2069

Los mayores acumulados de precipitación de radar, se presentaron en la cuencas de las quebradas Ovejas (Babrosa) y La Ayurá (Envigado), con valores que no superaron los 20 mm.



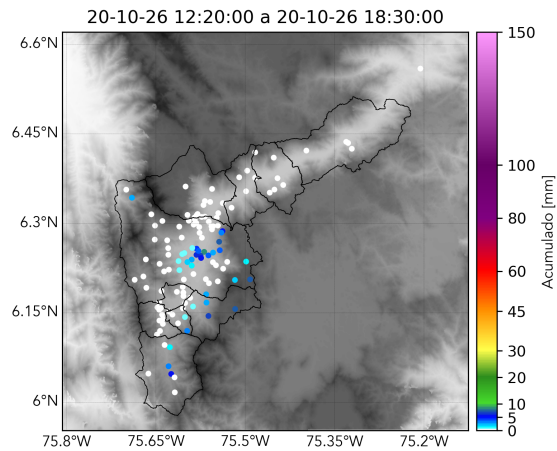
(g) Mapa de acumulados de lluvia radar durante el evento



RESUMEN REDES DE MONITOREO

FECHA: 2020-10-26

EVENTO N: 2069



(h) Boletín Precipitación

Elaborado por: Natalia Castro- Oscar Sanchez  
Área Operacional  
Sistema de Alerta Temprana  
[www.siatamedellin.gov.co](http://www.siatamedellin.gov.co) / @siatamedellin  
Teléfono: 4341987 - 4341993