

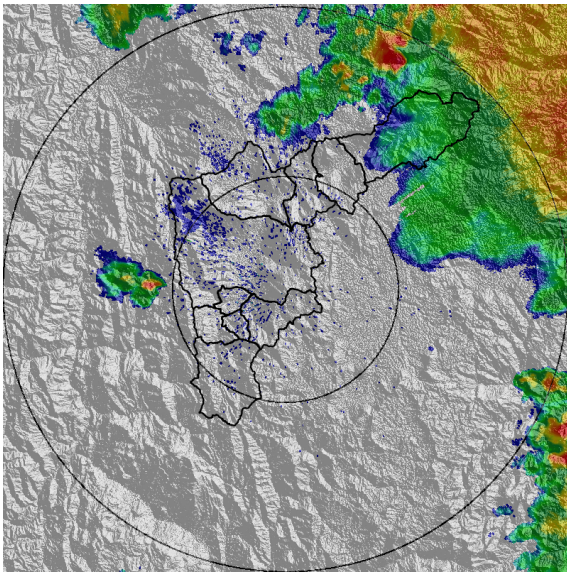




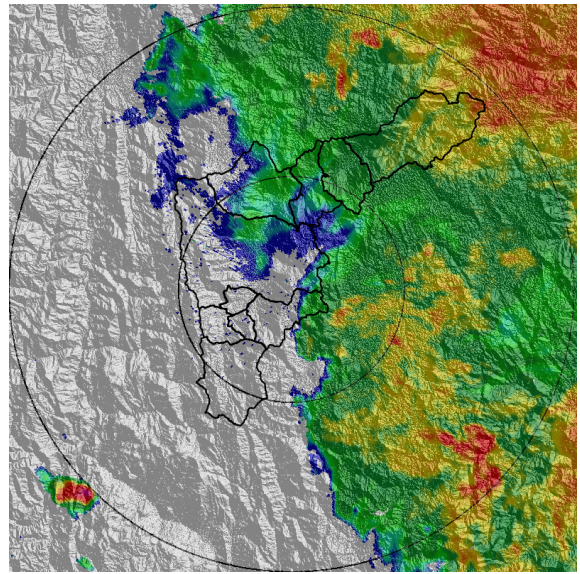
IMÁGENES DEL RADAR METEOROLÓGICO

FECHA: 2020-09-24

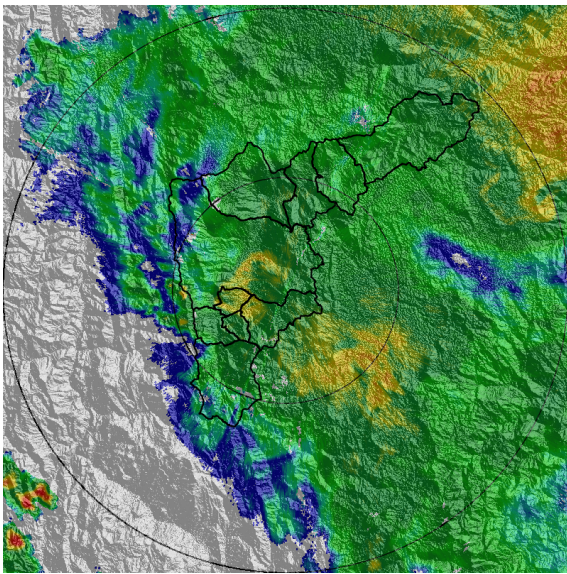
EVENTO N: 2033



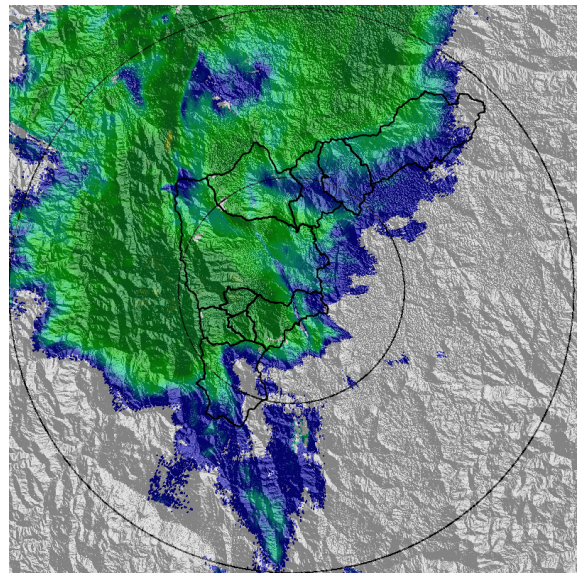
(a) 2020-09-24 02:09



(b) 2020-09-24 03:42



(c) 2020-09-24 04:45



(d) 2020-09-24 06:13

Teléfono: (+57 4) 4341987 | Dirección Calle 50 71 - 147 Medellín - Colombia



Con el apoyo de:



Un proyecto de:



Alcaldía de Medellín



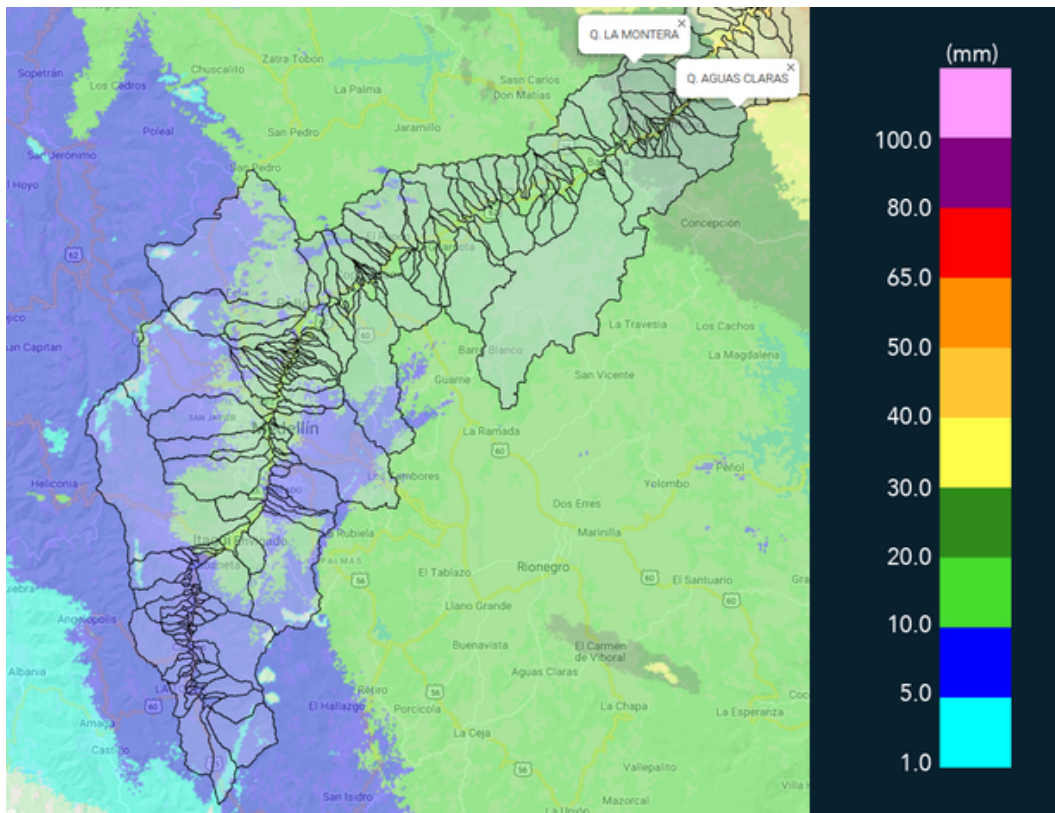


MAPA ACUMULADO

FECHA: 2020-09-24

EVENTO N: 2033

De acuerdo con la información del radar meteorológico, los mayores acumulados, cercanos a los 20 mm, se registraron al norte de Barbosa, sobre cuencas como La Montera y Aguas Claras.



(e) Mapa de acumulados de lluvia radar durante el evento

Teléfono: (+57 4) 4341987 | Dirección Calle 50 71 - 147 Medellín - Colombia



Con el apoyo de:



Un proyecto de:



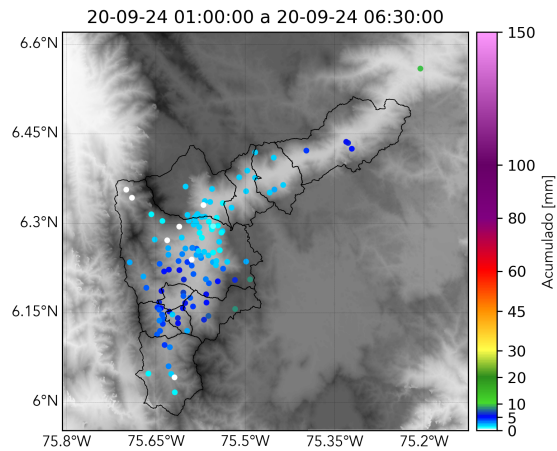
Alcaldía de Medellín



RESUMEN REDES DE MONITOREO

FECHA: 2020-09-24

EVENTO N: 2033



(f) Boletín Precipitación

Elaborado por: Andrés Felipe Bilbao - Oscar Sanchez  
Área Operacional  
Sistema de Alerta Temprana  
[www.siat.gov.co](http://www.siat.gov.co) / @siatamedellin  
Teléfono: 4341987 - 4341993

Teléfono: (+57 4) 4341987 | Dirección Calle 50 71 - 147 Medellín - Colombia



Con el apoyo de:



Un proyecto de:



Alcaldía de Medellín