



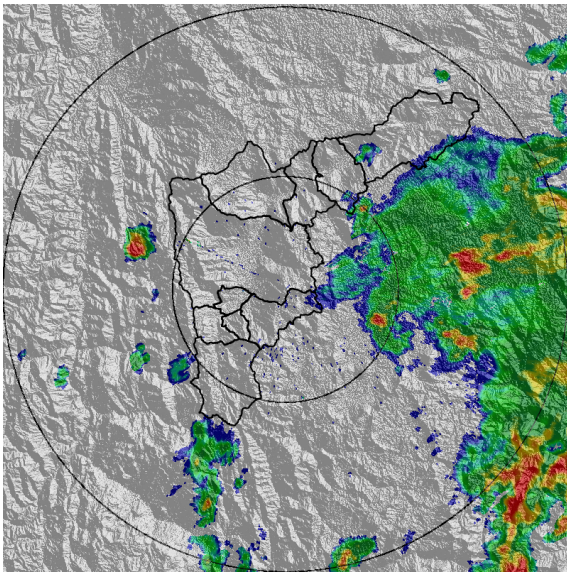
REGISTRO DE EVENTOS DE PRECIPITACIÓN				
FECHA: 2020-08-23			EVENTO N: 2000	
Caracterización de los eventos		Estaciones que registraron el evento		
Fecha inicio: 2020-08-23	Hora inicio: 02:15:00	Nº	Nombre de la estación	Acumulado (mm)
Fecha fin: 2020-08-23	Hora fin: 06:15:00	30	Salon Social Barbosa	27.94
Duración evento	4 horas 00 min	234	I.E Manuel Jose Caicedo - Pluviometro	16.51
Mayor intensidad de lluvia		323	Acueducto Hatillo - Pluviografica	5.59
Magnitud	6.1 mm/hora Hora: 04:16:00			
Estación	452. Puente Gabino - Pluviografica			
Municipio	Barbosa,			
Mayor registro de lluvia acumulado				
Magnitud	27.94 mm			
Estación	30. Salon Social Barbosa			
Municipio	Barbosa, Centro			
Descripción del evento de precipitación				
<p>El evento se caracterizó por el desplazamiento de lluvias estratiformes desde el oriente antioqueño, las cuales ingresaron al norte del valle con altas intensidades, principalmente a la zona urbana de Barbosa. En los demás municipios se presentaron lluvias intermitentes de baja intensidad durante toda la madrugada. La máxima intensidad se presentó a las 04:30 en la estación Salon Social Barbosa con un valor de 88.4 mm/h. En esta misma estación se alcanzó el mayor acumulado con 27.7 mm.</p>				



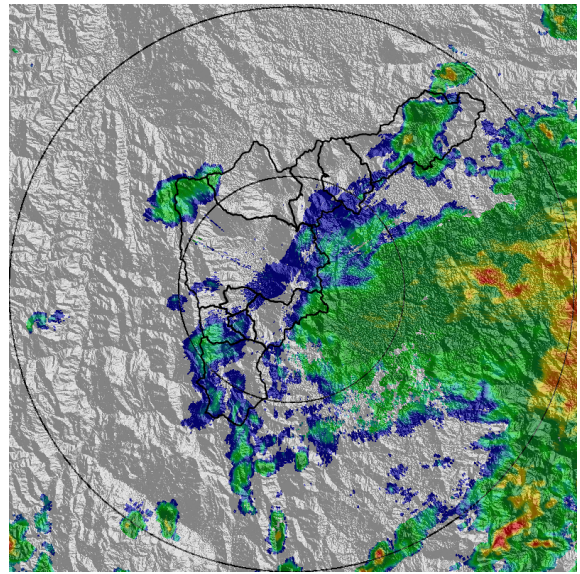
IMÁGENES DEL RADAR METEOROLÓGICO

FECHA: 2020-08-23


EVENTO N: 2000



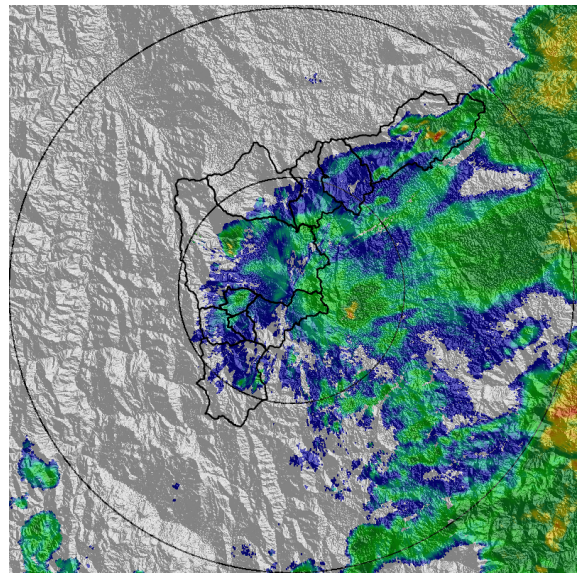
(a) 2020-08-23 02:15



(b) 2020-08-23 03:18



(c) 2020-08-23 04:09



(d) 2020-08-23 04:35

Teléfono: (+57 4) 4341987 | Dirección Calle 50 71 - 147 Medellín - Colombia




Con el apoyo de:



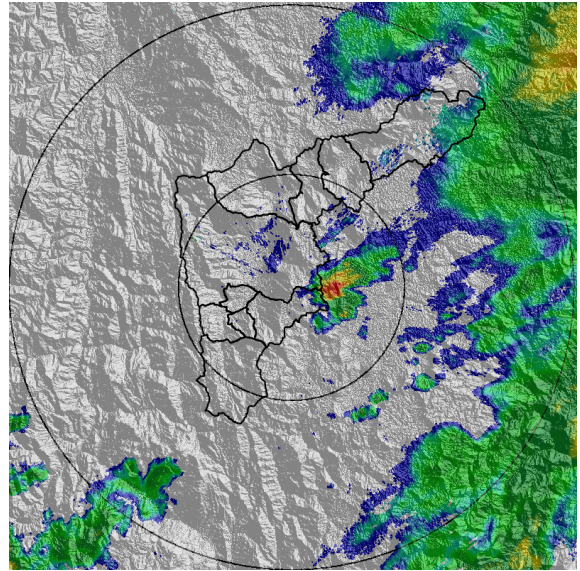
Un proyecto de:



Alcaldía de Medellín



(e) 2020-08-23 05:27



(f) 2020-08-23 06:14

Teléfono: (+57 4) 4341987 | Dirección Calle 50 71 - 147 Medellín - Colombia



Con el apoyo de:



Un proyecto de:



Alcaldía de Medellín

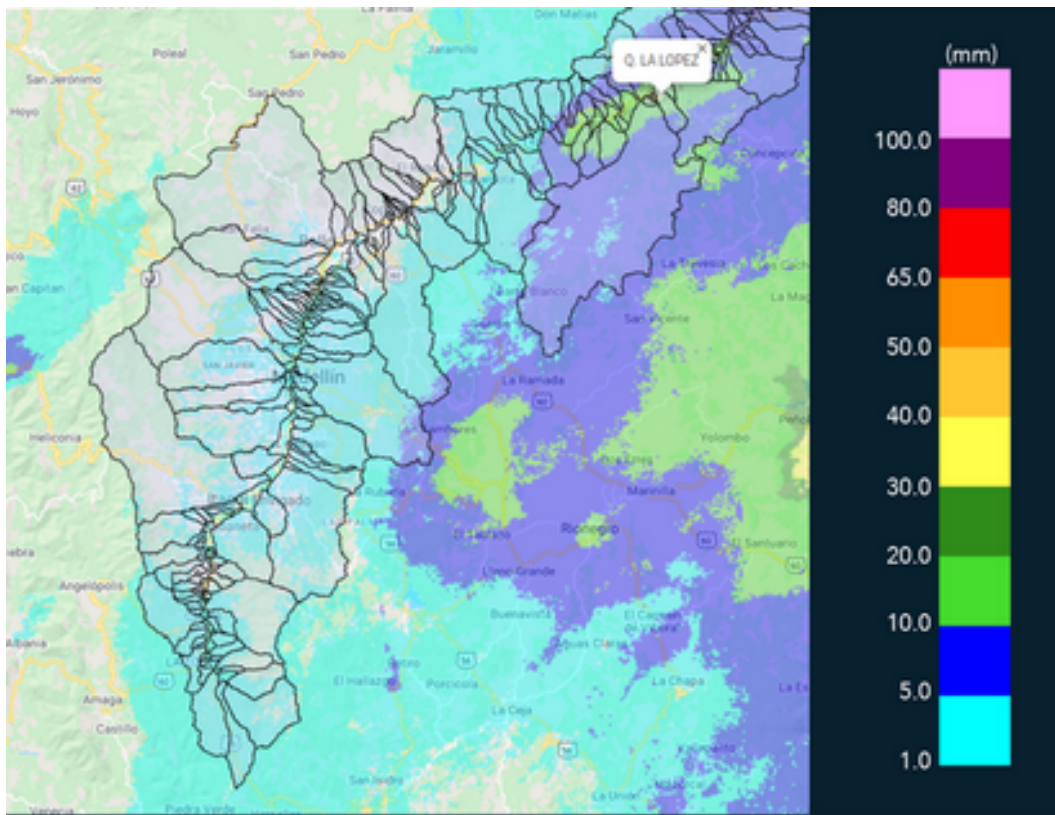


MAPA ACUMULADO RADAR

FECHA: 2020-08-23

EVENTO N: 2000

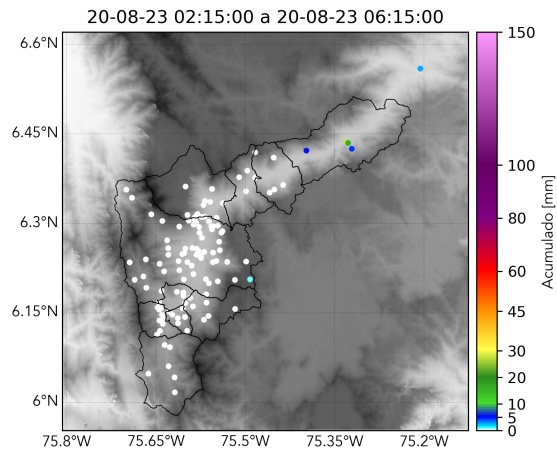
Durante lo que va del evento, los mayores acumulados se presentaron en el municipio de Barbosa, específicamente sobre La Quebrada La López.



(g) Mapa de acumulados de lluvia radar durante el evento



RESUMEN REDES DE MONITOREO	
FECHA: 2020-08-23	EVENTO N: 2000



(h) Boletín Precipitación

Elaborado por: Andrés Felipe Bilbao - Estefania Lopez Uribe
Área Operacional
Sistema de Alerta Temprana
www.siatamedellin.gov.co / @siatamedellin
Teléfono: 4341987 - 4341993