



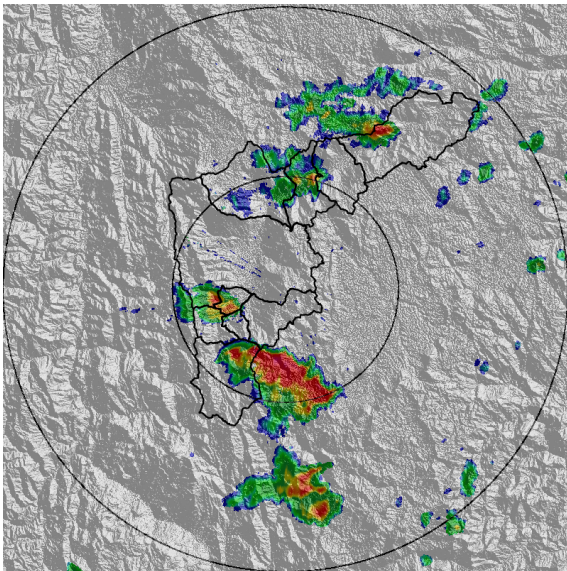
REGISTRO DE EVENTOS DE PRECIPITACIÓN			
FECHA: 2020-07-06		EVENTO N: 1966	
Caracterización de los eventos		Estaciones que registraron el evento	
Fecha inicio: 2020-07-06	Hora inicio: 12:40:00	N°	Nombre de la estación
Fecha fin: 2020-07-06	Hora fin: 18:30:00	432	Andalucía Caldas - Pluviografica
Duración evento	5 horas 50 min	253	Parque 3 Aguas - Pluvio
Mayor intensidad de lluvia		261	Deslizamiento La raya - Pluviografica
Magnitud	88.39 mm/hora Hora: 13:50:00	62	Gimnasio Cantabria
Estación	61. Planta de Agua Bocatoma	61	Planta de Agua Bocatoma
Municipio	La Estrella, San Miguel	433	Salada Parte Alta - Pluviografica
Mayor registro de lluvia acumulada		267	Colegio Canadiense - Pluviografica
Magnitud	30.73 mm	420	Pan de azucar - Pluviografica
Estación	432. Andalucía Caldas - Pluviografica	8	Escuela CEDEPRO
Municipio	Caldas, 16 Belen	29	Escuela Marina Orth
Descripción del evento de precipitación		48	Escuela Rural Santa Angela
<p>El evento se ha caracterizado por la formación de lluvias convectivas en el oriente, las cuales en su desplazamiento al occidente se han precipitado con altas intensidades desde las 12:40 sobre todos los municipios del Valle de Aburrá, principalmente en el sur y la ladera occidental de Medellín acompañadas por actividad eléctrica y granizo. Se han presentado aumentos de nivel a riesgo naranja en la quebrada La Grande, La Estrella, y en el Río Aburrá a la altura de Parque 3 Aguas, Caldas.</p>		437	Paradero Jalisco San Felix - Pluviografica
		38	Casa Cultura La Estrella
		1	Casa de Gobierno Altavista
		429	Perfilador de Viento - Pluviografica
		230	Alcaldía La Estrella - Pluvio
		241	Sede Social Picacho Las Vegas
		288	Colegio Waldorf - Pluviografica
		21	Escuela Rural San Jose de la Montana
		11	Escuela Rural Fabio Zuluaga
		40	I.E. Ciro Mendia
		171	Escombrera Mocatan - Pluvio
		36	Colegio Concejo de Itagui
		369	Metro la estrella - Pluviografica
		39	I.E. Pedro Octavio Amado
		66	I.E. San Andres (Sede El Socorro)
		323	Acueducto Hatillo - Pluviografica
		7	Escuela Republica de Cuba
14	Escuela El Triunfo		
46	I.E. La Milagrosa		
10	Escuela Rural El Boqueron		
20	Fundacion Hogares Claret		



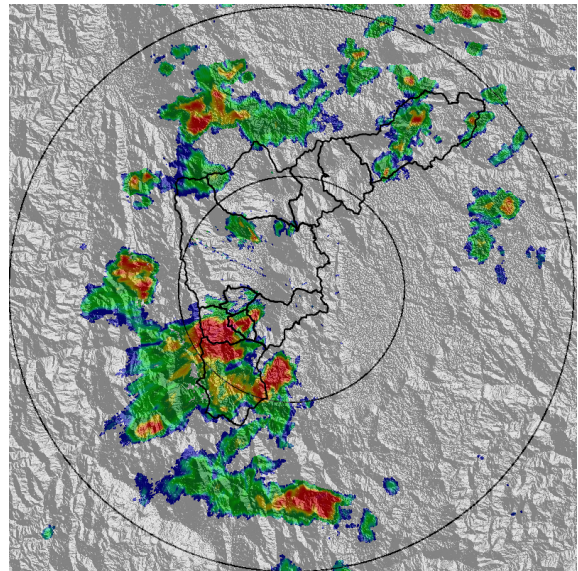
IMÁGENES DEL RADAR METEOROLÓGICO

FECHA: 2020-07-06

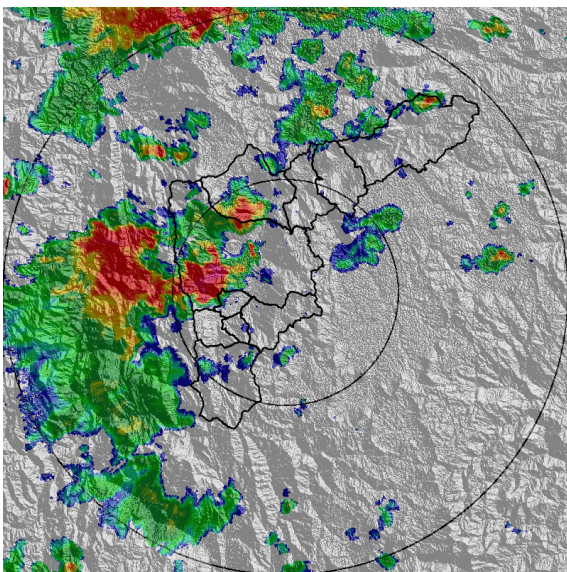
EVENTO N: 1966



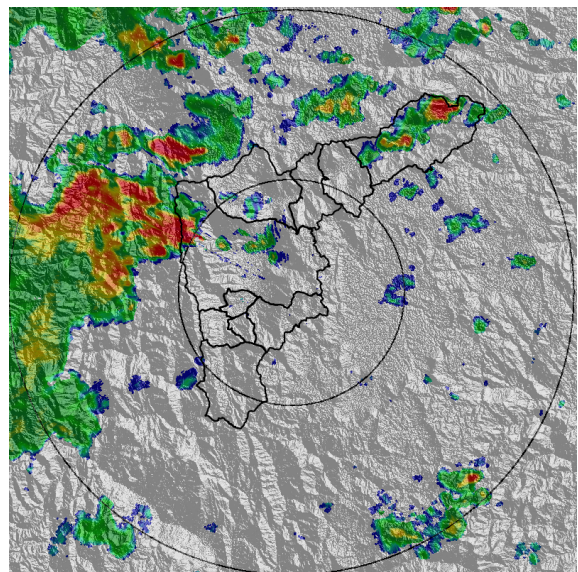
(a) 2020-07-06 13:16



(b) 2020-07-06 13:52



(c) 2020-07-06 14:33



(d) 2020-07-06 15:10

Teléfono: (+57 4) 4341987 | Dirección Calle 50 71 - 147 Medellín - Colombia



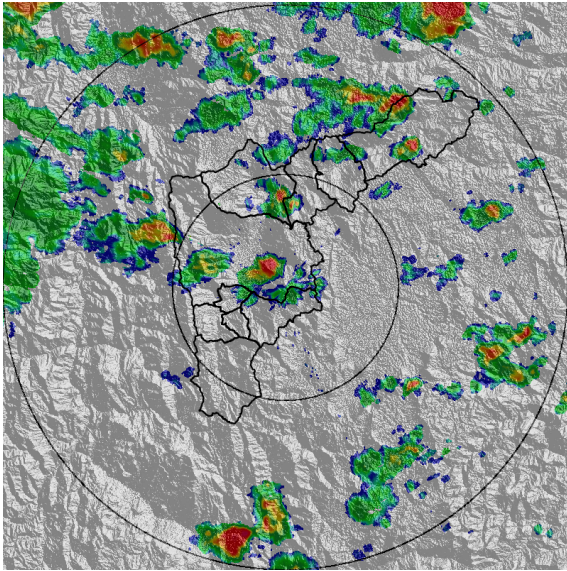
Con el apoyo de:



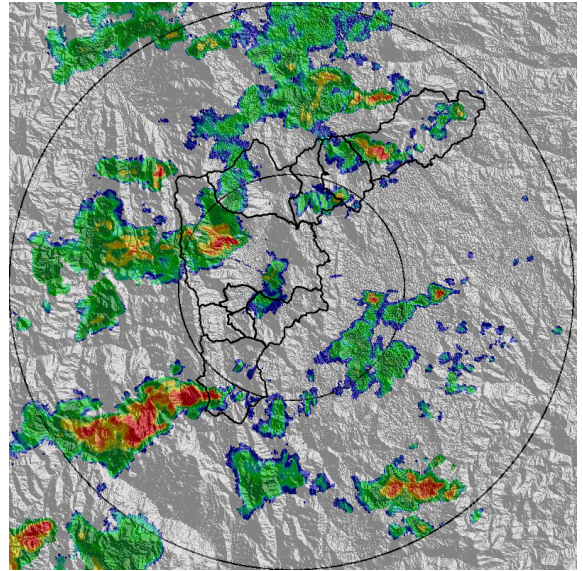
Un proyecto de:



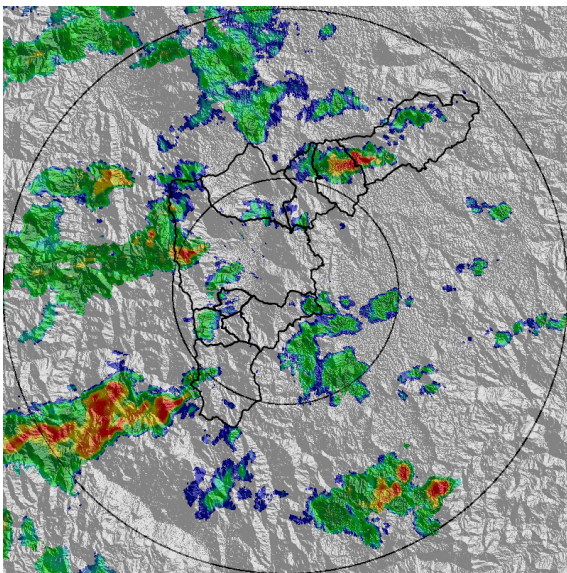
Alcaldía de Medellín



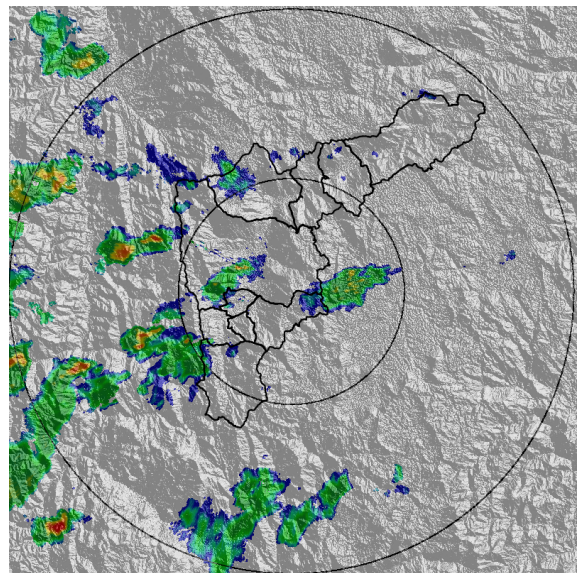
(e) 2020-07-06 15:51



(f) 2020-07-06 16:54



(g) 2020-07-06 17:09



(h) 2020-07-06 18:01

Teléfono: (+57 4) 4341987 | Dirección Calle 50 71 - 147 Medellín - Colombia



Con el apoyo de:



Un proyecto de:



Alcaldía de Medellín

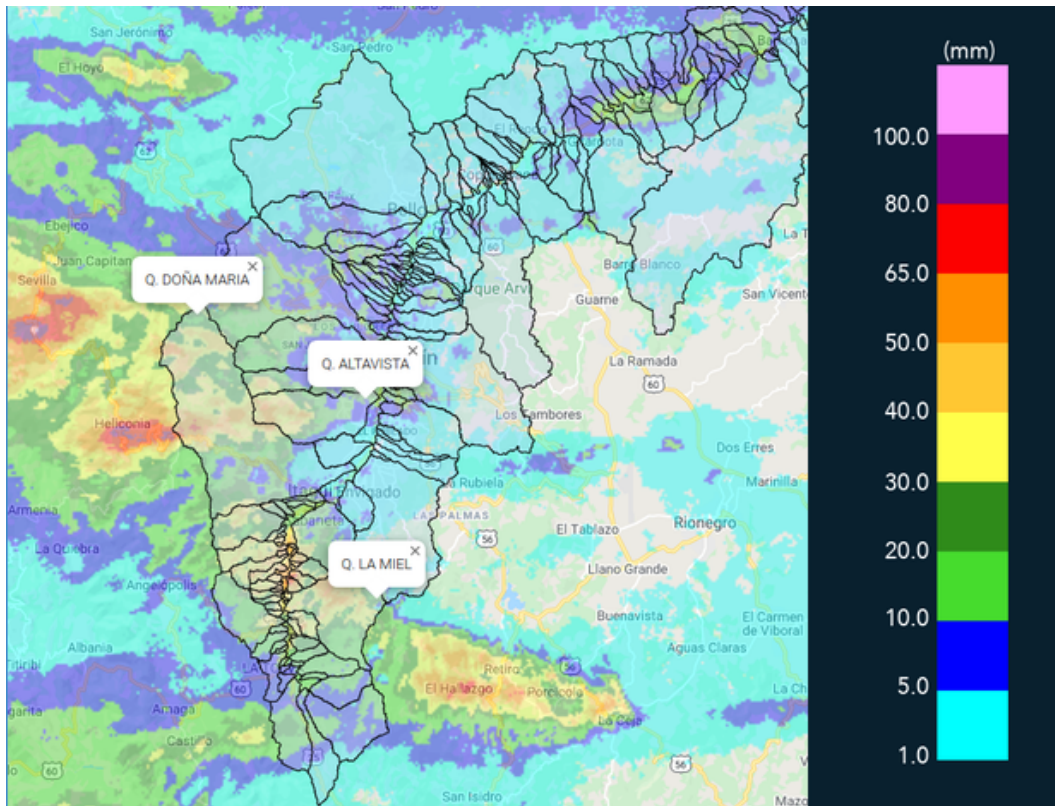


MAPA ACUMULADO RADAR

FECHA: 2020-07-06

EVENTO N: 1966

Los mayores acumulados de precipitación fueron de hasta 50 mn. Estos se dieron sobre el municipio de Medellín, La Estrella y Caldas, específicamente en las quebradas de Doña María, Altavista, La Miel y La Picacha.



(i) Mapa de acumulados de lluvia radar durante el evento

Teléfono: (+57 4) 4341987 | Dirección Calle 50 71 - 147 Medellín - Colombia



Con el apoyo de:



Un proyecto de:



Alcaldía de Medellín

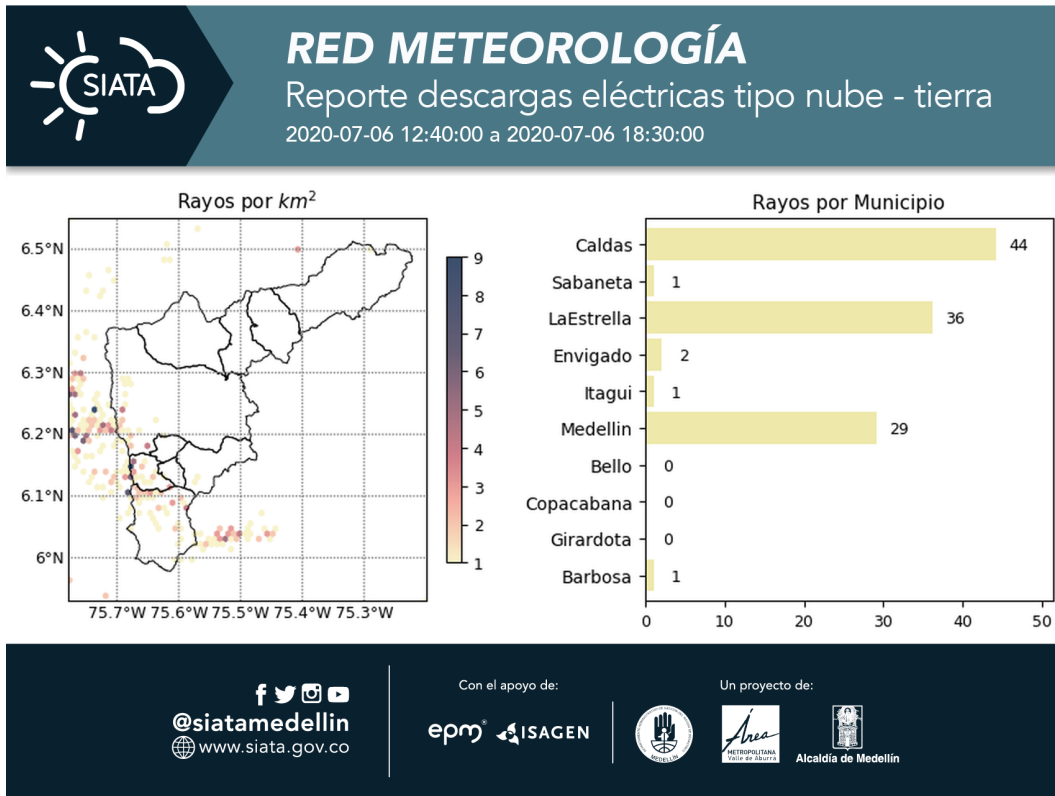


MAPA DESCARGAS ELÉCTRICAS

FECHA: 2020-07-06

EVENTO N: 1966

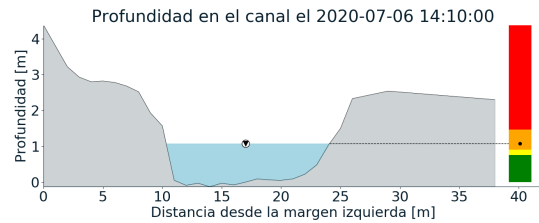
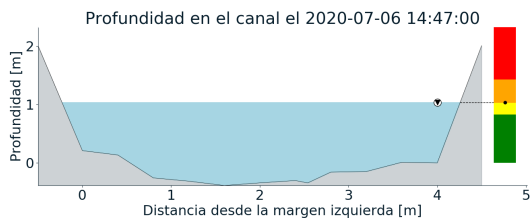
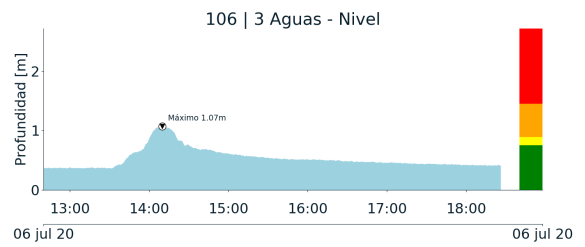
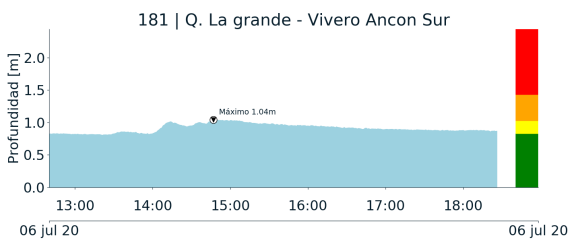
Durante todo el evento se han registrado 114 descargas eléctricas de tipo nube - tierra, distribuidas en Caldas (44), Sabaneta (1), La Estrella (36), Envigado (2), Itagüí (1), Medellín (29) y Barbosa (1)



(j) Mapa de descargas eléctricas durante el evento



RESUMEN DE REGISTROS DE NIVEL				
Estación	Ubicación	Pico de la hidrografa [m]	Fecha y Hora	Máximo nivel de riesgo alcanzado
181. Q. La grande - Vivero Ancon Sur	La Estrella - None	1.04	2020-07-06 14:47:00	Naranja
106. 3 Aguas - Nivel	Caldas - La Inmaculada	1.07	2020-07-06 14:10:00	Naranja



(k)

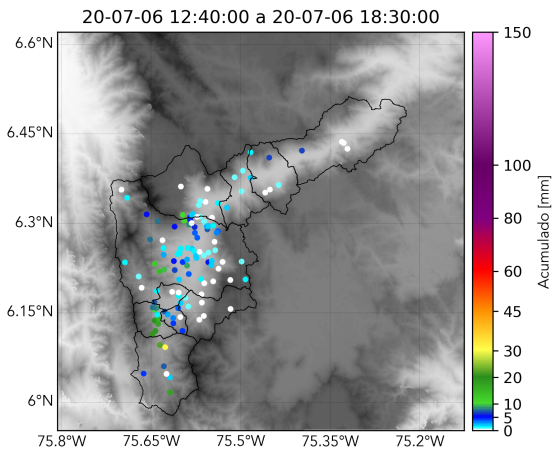
(l)



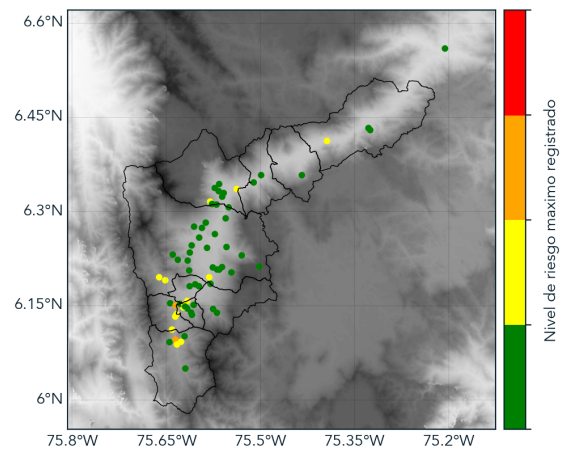
RESUMEN REDES DE MONITOREO

FECHA: 2020-07-06

EVENTO N: 1966



(m) Boletín Precipitación



(n) Boletín Nivel

Elaborado por: Andrés Felipe Bilbao - Estefania Lopez Uribe
Área Operacional
Sistema de Alerta Temprana
www.siatamedellin.gov.co / @siatamedellin
Teléfono: 4341987 - 4341993

Teléfono: (+57 4) 4341987 | Dirección Calle 50 71 - 147 Medellín - Colombia



Con el apoyo de:



Un proyecto de:



Alcaldía de Medellín