



REGISTRO DE EVENTOS DE PRECIPITACIÓN

FECHA: 2020-06-26	EVENTO N: 1956
-------------------	----------------

Caracterización de los eventos		Estaciones que registraron el evento		
--------------------------------	--	--------------------------------------	--	--

Fecha inicio: 2020-06-26	Hora inicio: 13:00:00	N°	Nombre de la estación	Acumulado (mm)
Fecha fin: 2020-06-26	Hora fin: 18:40:00	76	I.E. Fontidueno	10.16
Duración evento	5 horas 40 min	70	Indural Km6 Medellin-Bogota	7.37

Mayor intensidad de lluvia

Magnitud	67.06 mm/hora Hora: 13:21:00
Estación	76. I.E. Fontidueno
Municipio	Bello, Comuna 10

Mayor registro de lluvia acumulado

Magnitud	10.16 mm
Estación	76. I.E. Fontidueno
Municipio	Bello, Comuna 10

Descripción del evento de precipitación

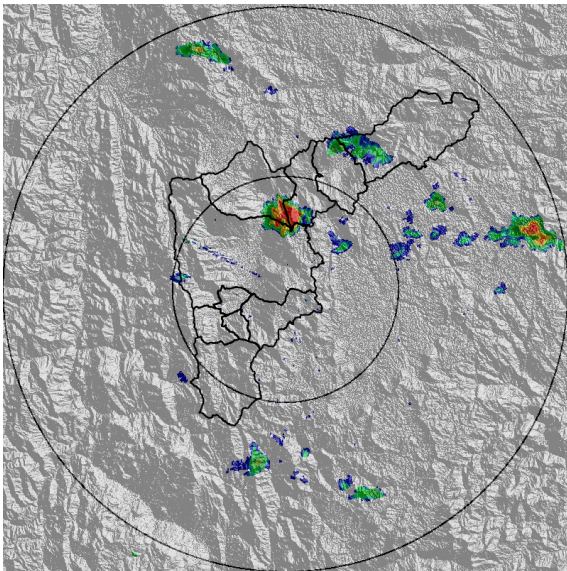
El evento tuvo una duración de cinco horas y cuarenta minutos y se caracterizó principalmente por la entrada de sistemas convectivos de gran altura y poca extensión formados al oriente de la región, que llegaron a los municipios del norte del Valle de Aburrá. Estos, se movilizaron hacia el noroccidente y en su paso, se registraron lluvias de altas intensidades sobre los municipios de Girardota, Copacabana y Bello. Así mismo, se registraron lluvias de intensidades moderadas sobre parte de los municipios del sur del valle, principalmente en Caldas.



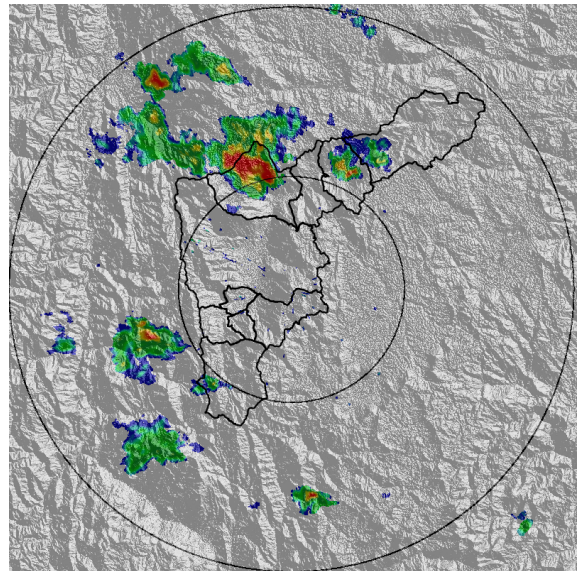
IMÁGENES DEL RADAR METEOROLÓGICO

FECHA: 2020-06-26

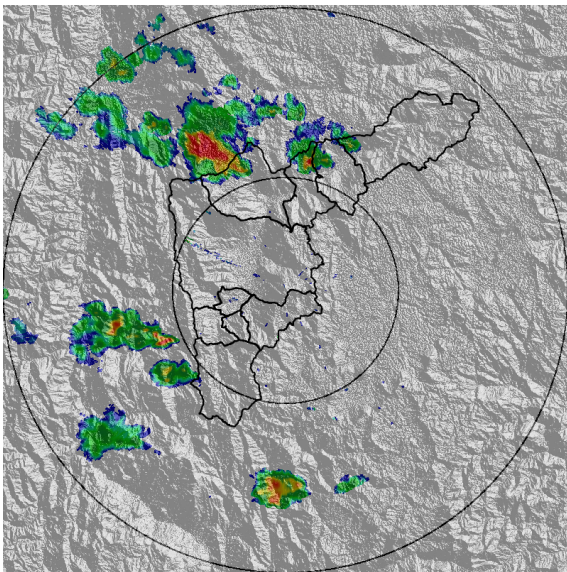
EVENTO N: 1956



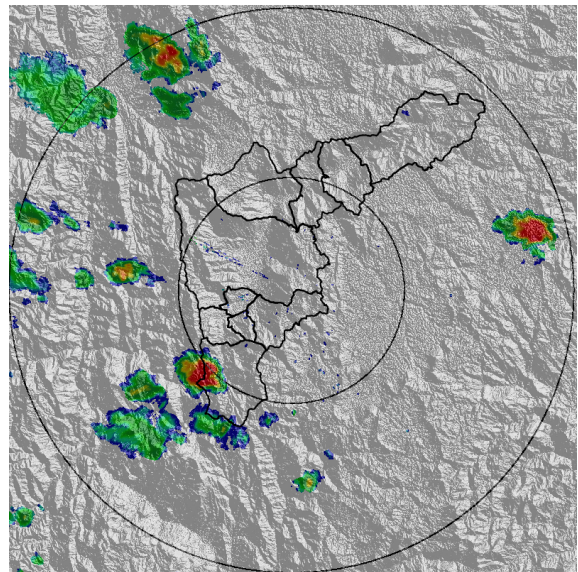
(a) 2020-06-26 13:17



(b) 2020-06-26 14:14



(c) 2020-06-26 14:25



(d) 2020-06-26 15:12

Teléfono: (+57 4) 4341987 | Dirección Calle 50 71 - 147 Medellín - Colombia



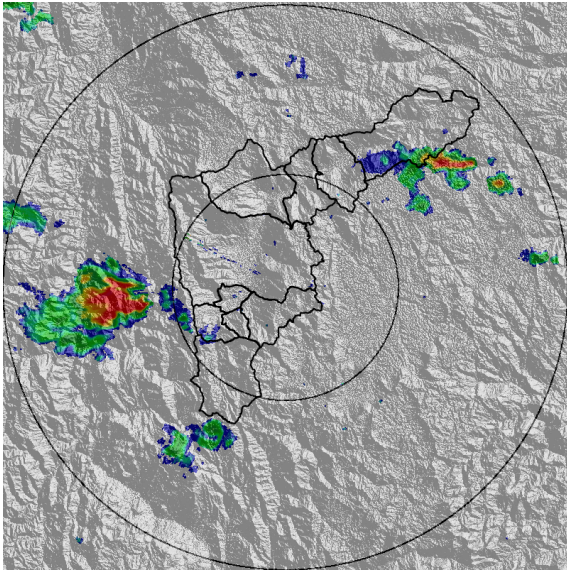
Con el apoyo de:



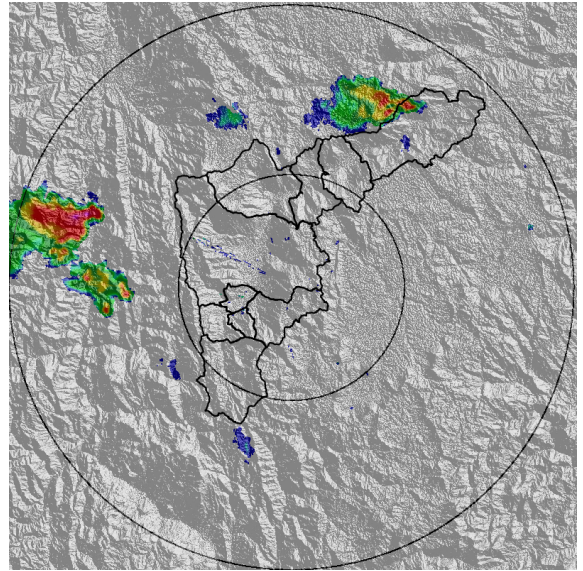
Un proyecto de:



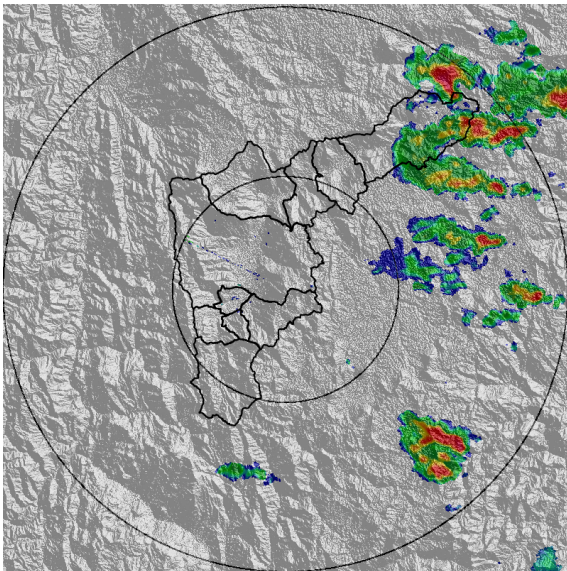
Alcaldía de Medellín



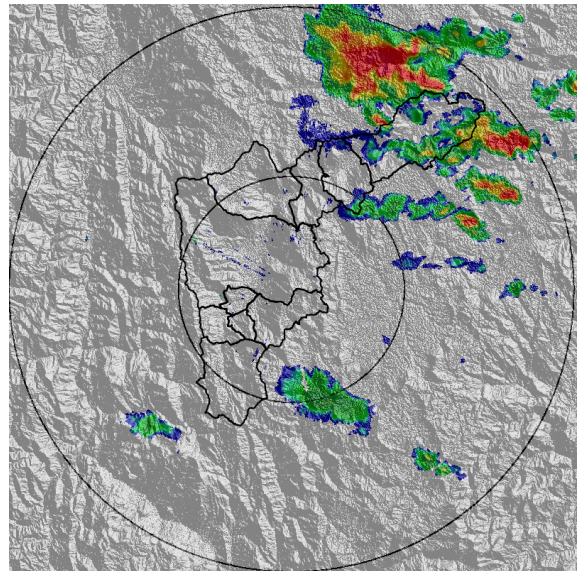
(e) 2020-06-26 15:58



(f) 2020-06-26 16:35



(g) 2020-06-26 18:03



(h) 2020-06-26 18:39

Teléfono: (+57 4) 4341987 | Dirección Calle 50 71 - 147 Medellín - Colombia



Con el apoyo de:



Un proyecto de:



Alcaldía de Medellín

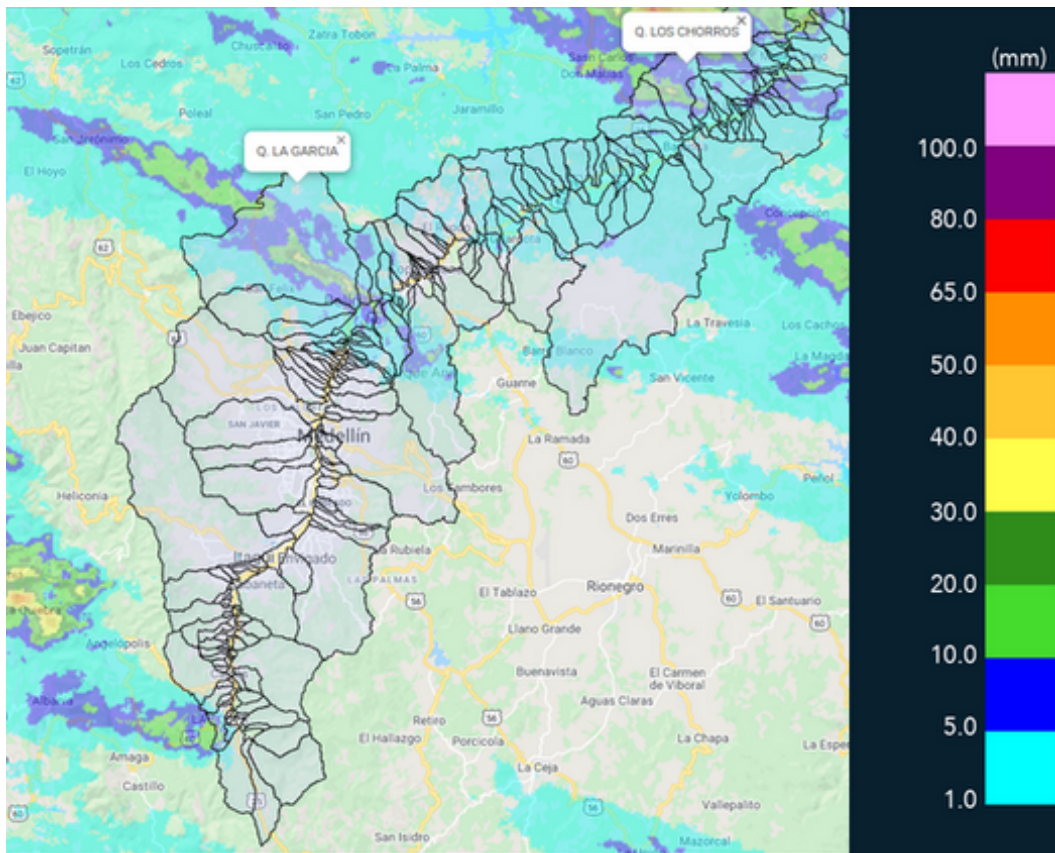


MAPA ACUMULADO RADAR

FECHA: 2020-06-26

EVENTO N: 1956

Los mayores acumulados de precipitación de lluvia -radar no superaron los 40 mm y se presentaron sobre la cuencas de las quebradas Los Chorros en Barbosa y La García en Bello.



(i) Mapa de acumulados de lluvia radar durante el evento

Teléfono: (+57 4) 4341987 | Dirección Calle 50 71 - 147 Medellín - Colombia



Con el apoyo de:



Un proyecto de:



Alcaldía de Medellín



MAPA DESCARGAS ELÉCTRICAS

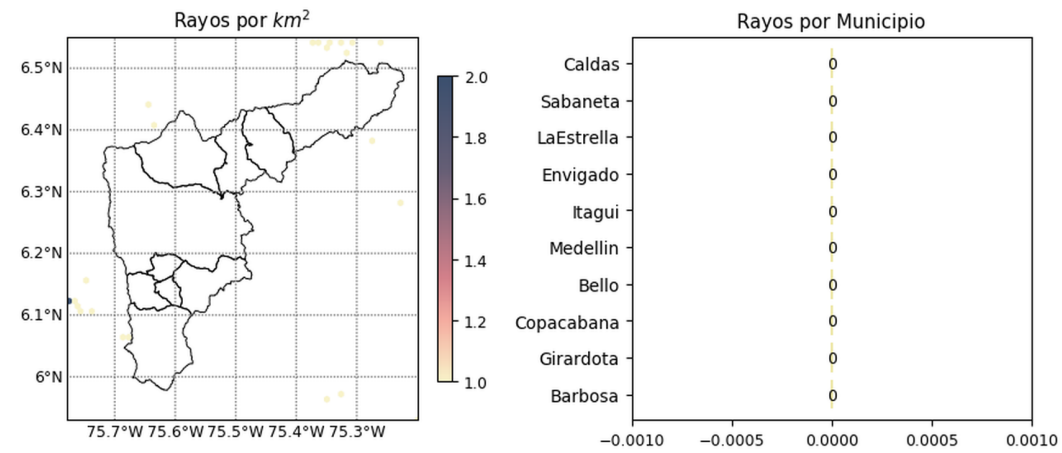
FECHA: 2020-06-26

EVENTO N: 1956

No se registraron descargas eléctricas



RED METEOROLOGÍA
 Reporte descargas eléctricas tipo nube - tierra
 2020-06-26 13:00:00 a 2020-06-26 18:40:00




 @siatamedellin
 www.siat.gov.co

Con el apoyo de:  

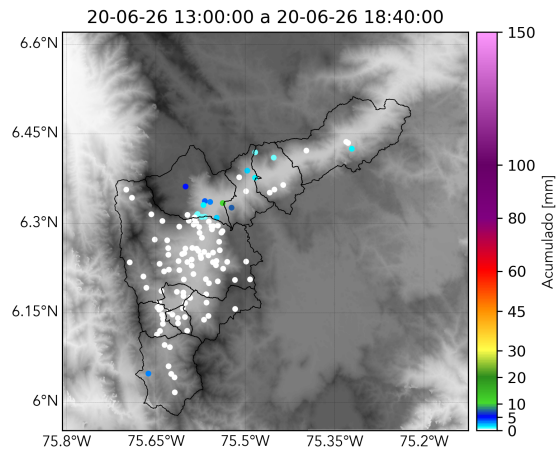
Un proyecto de:   

(j) Mapa de descargas eléctricas durante el evento



RESUMEN REDES DE MONITOREO

FECHA: 2020-06-26	EVENTO N: 1956
-------------------	----------------



(k) Boletín Precipitación

Elaborado por: Dubán Marín - Oscar Sanchez
Área Operacional
Sistema de Alerta Temprana
www.siat.gov.co / @siatamedellin
Teléfono: 4341987 - 4341993