



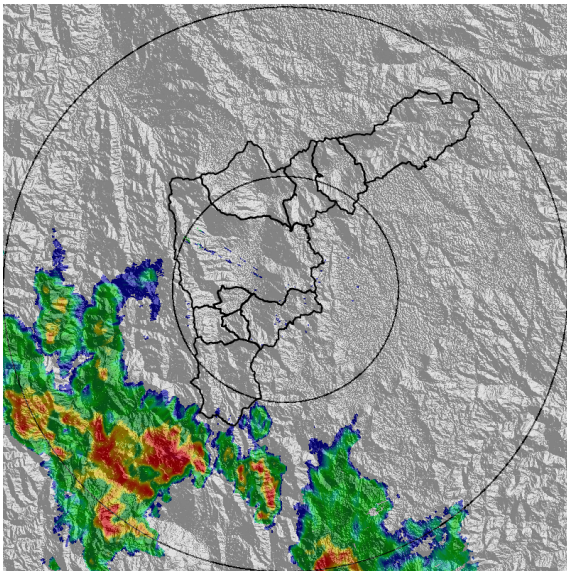
REGISTRO DE EVENTOS DE PRECIPITACIÓN			
FECHA: 2020-06-02		EVENTO N: 1939	
Caracterización de los eventos		Estaciones que registraron el evento	
Fecha inicio: 2020-06-02	Hora inicio: 23:30:00	N°	Nombre de la estación
Fecha fin: 2020-06-03	Hora fin: 18:15:00	278	Vereda Potrerito - Pluviografica
Duración evento	18 horas 45 min	433	Salada Parte Alta - Pluviografica
Mayor intensidad de lluvia		234	I.E Manuel Jose Caicedo - Pluviometro
Magnitud	33.53 mm/hora Hora: 09:37:00	323	Acueducto Hatillo - Pluviografica
Estación	234. I.E Manuel Jose Caicedo - Pluviometro	383	Salinas Caldas - Pluviografica
Municipio	Barbosa, Aguas Calientes	64	Ecoparque La Romera
Mayor registro de lluvia acumulada		30	Salon Social Barbosa
Magnitud	19.81 mm	58	Escuela Luis Javier Garcia Isaza
Estación	278. Vereda Potrerito - Pluviografica	171	Escombrera Mocatan - Pluvio
Municipio	Barbosa, Potrerito	339	Ecoparque el Salado - Pluviografica
Descripción del evento de precipitación		52	Centro Veterinario y de Zootecnia CES
<p>El evento inicia cuando un sistema de lluvias de gran extensión formado al sur del departamento antioqueño ingresó al municipio de Caldas con bajas intensidades y se extendió a los demás municipios del Valle de Aburrá, con la misma intensidad, a excepción de algunas zonas de Caldas donde se presentaron altas intensidades durante la madrugada, y en Medellín y Barbosa durante la mañana. El sistema de lluvia estratiforme se desplazó la mayor parte del evento en dirección norte y noroccidente.</p>		56	I.E Inem Jose Felix de Restrepo Sede Santa Catalina
		446	Deprimido Bulerias - Pluviografica
		1	Casa de Gobierno Altavista
		66	I.E San Andres (Sede El Socorro)
		41	Comisaria El Poblado
		9	Instituto Pedro Justo Berrio
		261	Deslizamiento La raya - Pluviografica
		65	I.E Las Lomitas
		61	Planta de Agua Bocatoma
		421	CC Viva Envigado - Pluviografica
		28	Liceo Salazar y Herrera
		18	Escuela El Salado
		334	Manuel Mejia Vallejo - pluviografica
		432	Andalucia Caldas - Pluviografica
		26	Escuela Rural El Plan
		81	Bomberos Guayabal
		244	Bomberos Envigado - Pluvio
		184	Miraflores
		267	Colegio Canadiense - Pluviografica
		34	I.E La Doctora
395	La harenala santa Maria - Pluviografica		
15	Colegio San Lucas		
22	Escuela La Capilla del Rosario		
12	I.E Concejo de Medellin		



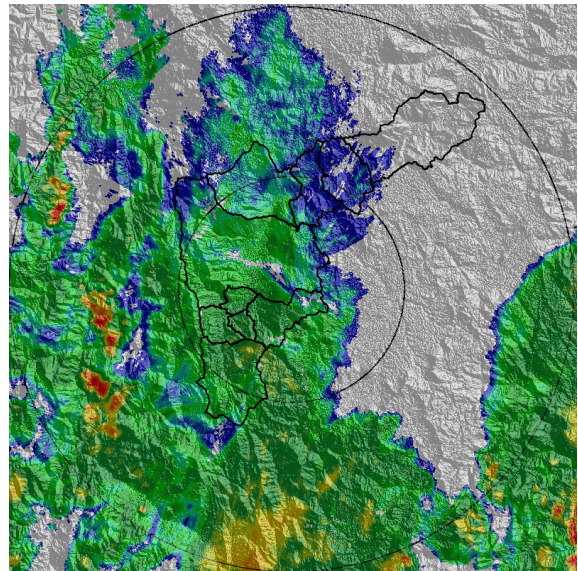
IMÁGENES DEL RADAR METEOROLÓGICO

FECHA: 2020-06-02

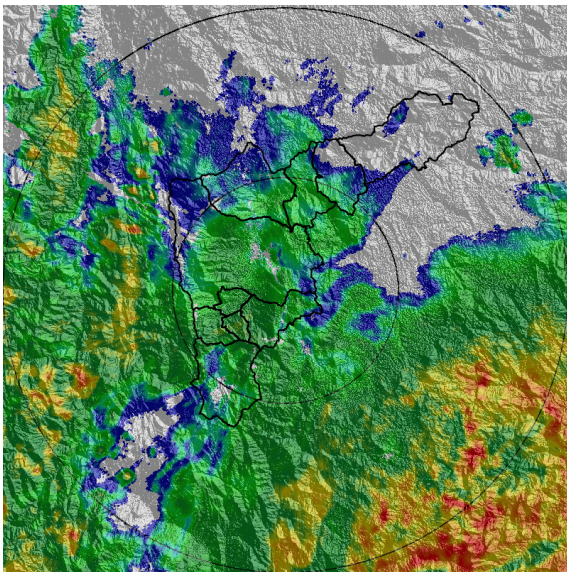
EVENTO N: 1939



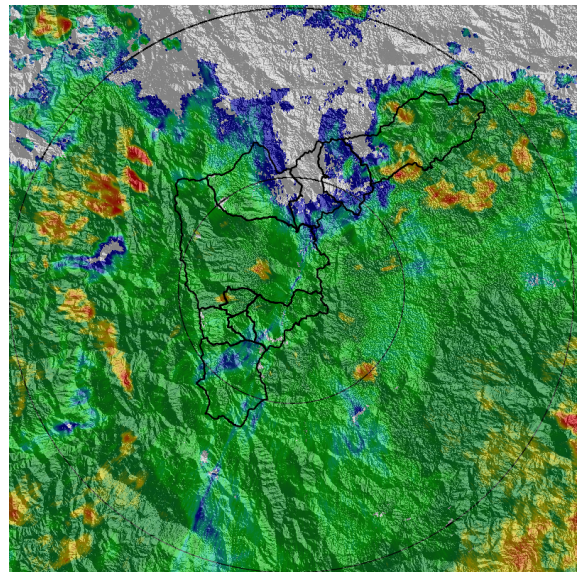
(a) 2020-06-02 23:33



(b) 2020-06-03 07:20



(c) 2020-06-03 08:33



(d) 2020-06-03 09:56

Teléfono: (+57 4) 4341987 | Dirección Calle 50 71 - 147 Medellín - Colombia




Con el apoyo de:



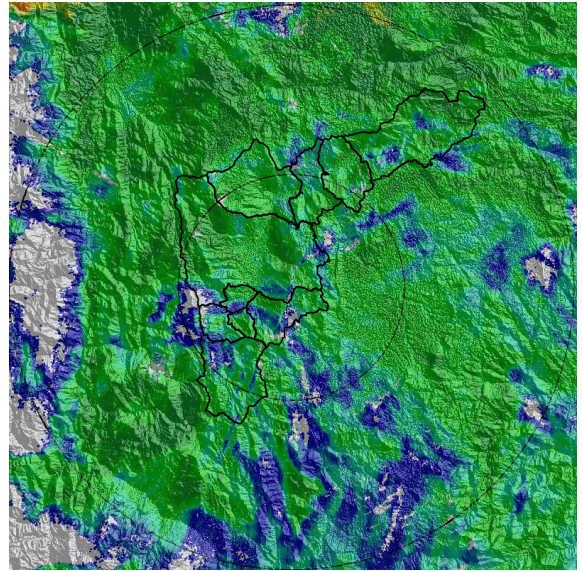
Un proyecto de:




Alcaldía de Medellín



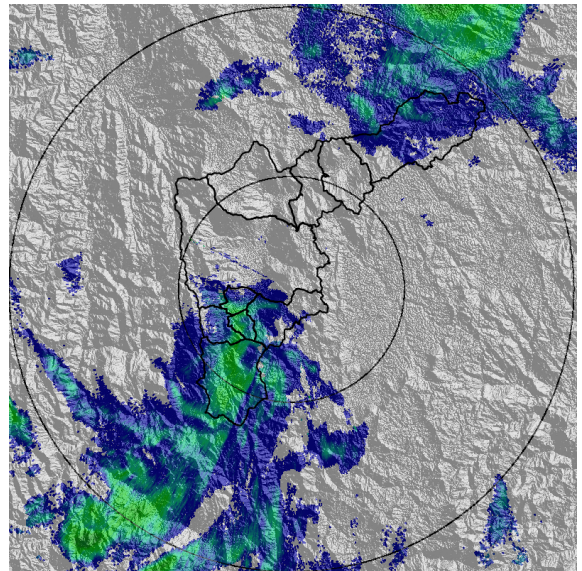
(e) 2020-06-03 12:01



(f) 2020-06-03 14:21



(g) 2020-06-03 15:54



(h) 2020-06-03 18:15

Teléfono: (+57 4) 4341987 | Dirección Calle 50 71 - 147 Medellín - Colombia



Con el apoyo de:



Un proyecto de:



Alcaldía de Medellín

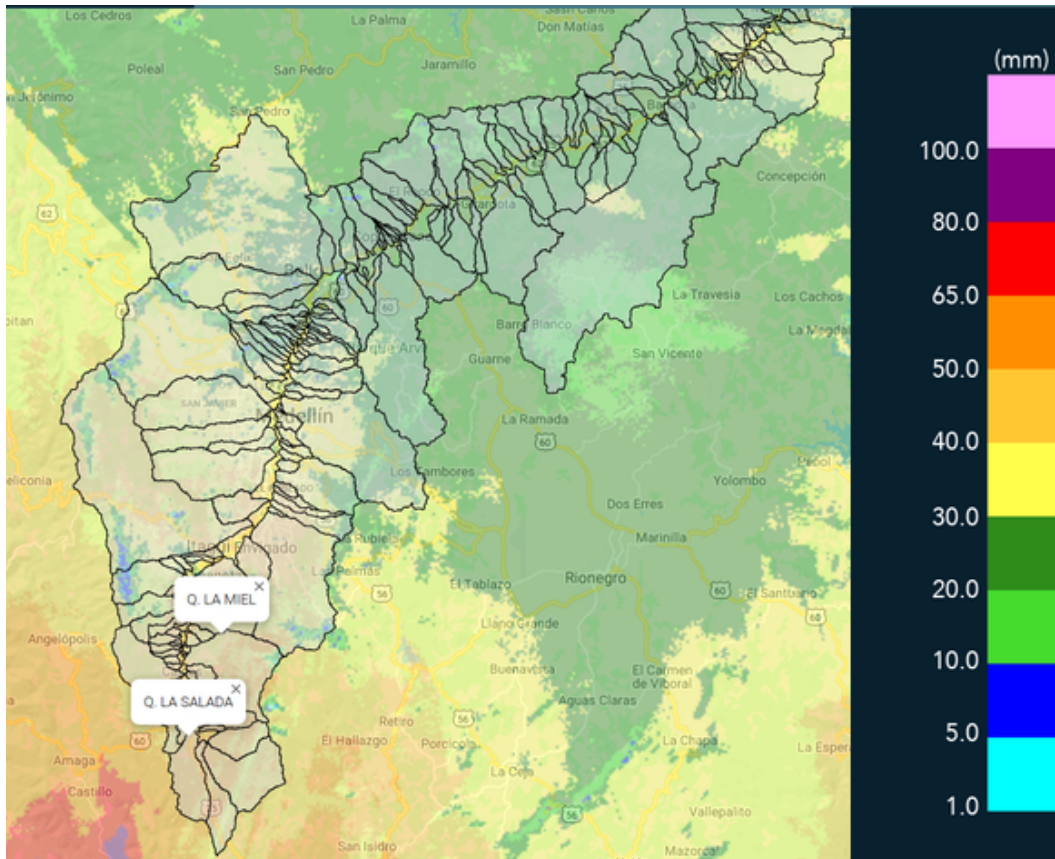


MAPA ACUMULADO RADAR

FECHA: 2020-06-02

EVENTO N: 1939

Los mayores acumulados de precipitación de radar se presentaron en las cuencas La Salada y La Miel en Caldas con valores entre los 45 y 55 mm.



(i) Mapa de acumulados de lluvia radar durante el evento

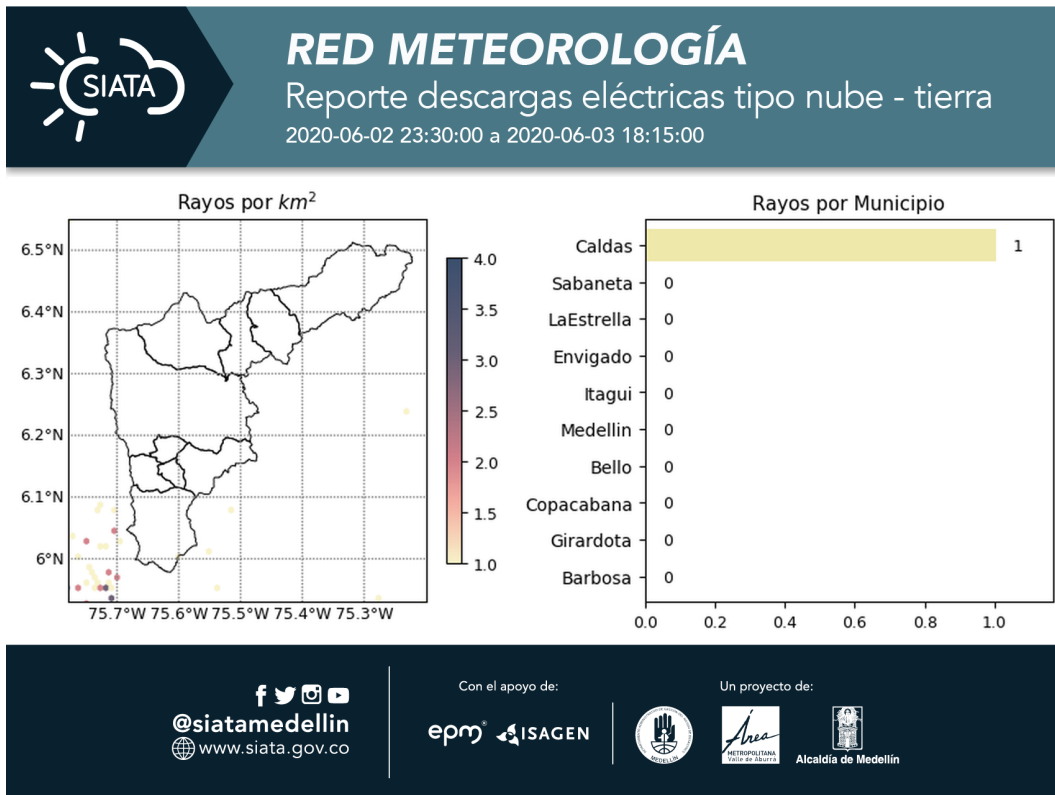


MAPA DESCARGAS ELÉCTRICAS

FECHA: 2020-06-02

EVENTO N: 1939

En total se presentó una descarga eléctrica durante el evento.



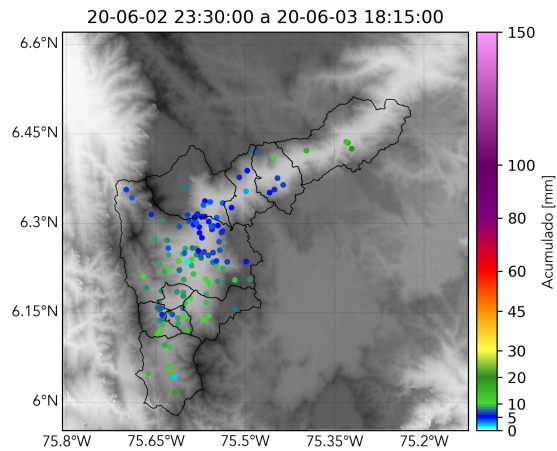
(j) Mapa de descargas eléctricas durante el evento



RESUMEN REDES DE MONITOREO

FECHA: 2020-06-02

EVENTO N: 1939



(k) Boletín Precipitación

Elaborado por: Dubán Marín - Santiago Londoño
Área Operacional
Sistema de Alerta Temprana
www.siat.gov.co / @siatamedellin
Teléfono: 4341987 - 4341993

Teléfono: (+57 4) 4341987 | Dirección Calle 50 71 - 147 Medellín - Colombia



Con el apoyo de:



Un proyecto de:



Alcaldía de Medellín