



REGISTRO DE EVENTOS DE PRECIPITACIÓN

FECHA: 2020-04-04	EVENTO N: 1892
-------------------	----------------

Caracterización de los eventos		Estaciones que registraron el evento		
--------------------------------	--	--------------------------------------	--	--

Fecha inicio: 2020-04-04		Hora inicio: 02:00:00		Nº	Nombre de la estación	Acumulado (mm)	
Fecha fin: 2020-04-04		Hora fin: 06:15:00		323	Acueducto Hatillo - Pluviografica	8.64	
Duración evento		4 horas 15 min		31	Colegio Jose Manuel Sierra	6.1	
Mayor intensidad de lluvia				324	E.R Jamundi - Pluviografica	5.84	
Magnitud	27.43 mm/hora		Hora: 04:46:00		121	I.E Barrio Paris	5.84
Estación	323. Acueducto Hatillo - Pluviografica			5	I.E Santa Elena	5.33	
Municipio	Barbosa, Hatillo						
Mayor registro de lluvia acumulado							
Magnitud	8.64 mm						
Estación	323. Acueducto Hatillo - Pluviografica						
Municipio	Barbosa, Hatillo						

Descripción del evento de precipitación

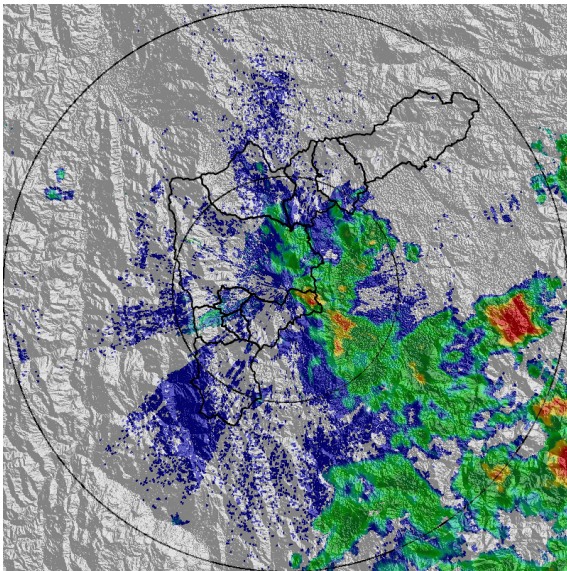
El evento inició a las 2:00 am con la entrada de un sistema de precipitación de gran extensión al Valle de Aburrá, generando lluvias de moderada a alta intensidad en los municipios de Barbosa, Girardota, Envigado e Itagui. En Bello, Copacabana y Medellín se registraron precipitaciones de baja intensidad. La máxima intensidad de precipitación se registró en la estación Acueducto Hatillo en Barbosa, con un valor de 27,43 mm/h, en esta misma estación, se registró el mayor acumulado de precipitación con 8,64 mm. En este mismo municipio se registraron 3 descargas eléctricas.




IMÁGENES DEL RADAR METEOROLÓGICO

FECHA: 2020-04-04


EVENTO N: 1892




(a) 2020-04-04 02:31



(b) 2020-04-04 03:49



(c) 2020-04-04 05:33



(d) 2020-04-04 06:15

Teléfono: (+57 4) 4341987 | Dirección Calle 50 71 - 147 Medellín - Colombia



Con el apoyo de:



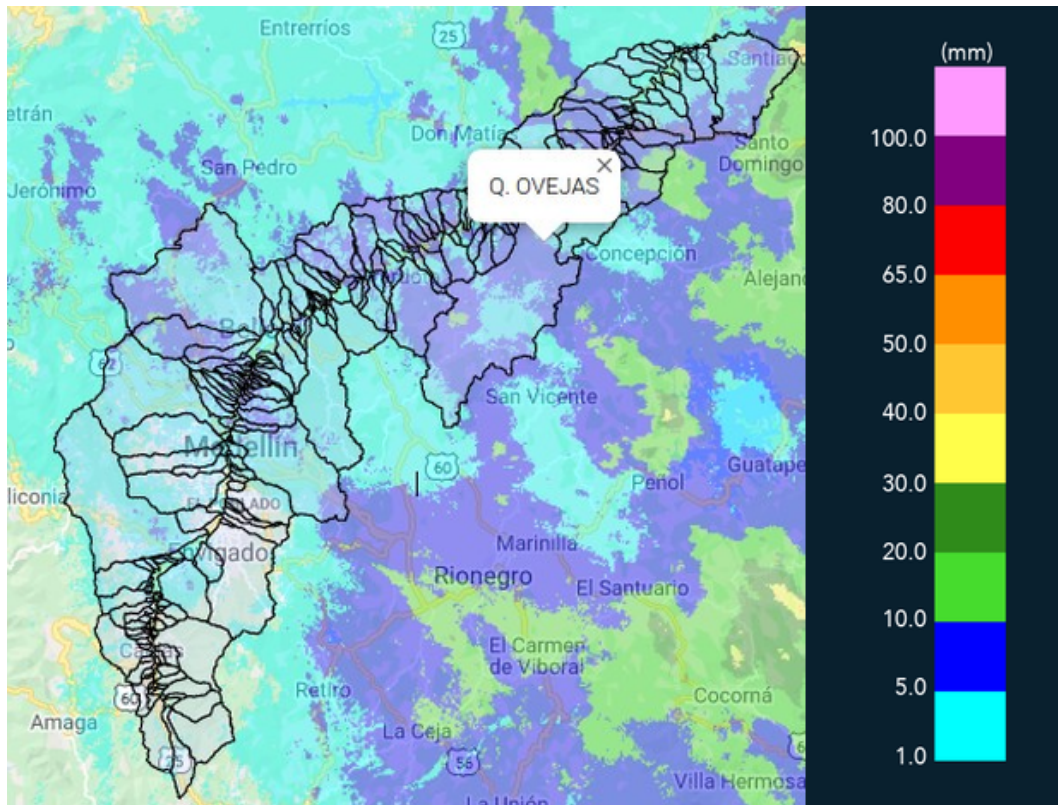
Un proyecto de:



Alcaldía de Medellín



MAPA ACUMULADO RADAR	
FECHA: 2020-04-04	EVENTO N: 1892
No se presentaron cuencas con acumulados importantes.	



(e) Mapa de acumulados de lluvia radar durante el evento



MAPA DESCARGAS ELÉCTRICAS

FECHA: 2020-04-04

EVENTO N: 1892

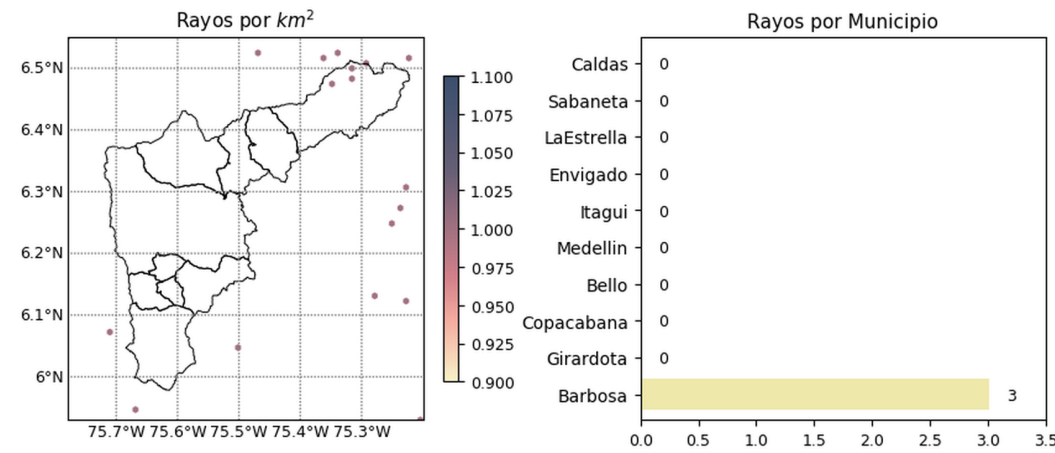
Se registraron un total de 3 descargas eléctricas de tipo nube - tierra, todas en el municipio de Barbosa.



RED METEOROLOGÍA

Reporte descargas eléctricas tipo nube - tierra

2020-04-04 02:00:00 a 2020-04-04 06:15:00





 @siatamedellin

 www.siat.gov.co

Con el apoyo de:




Un proyecto de:

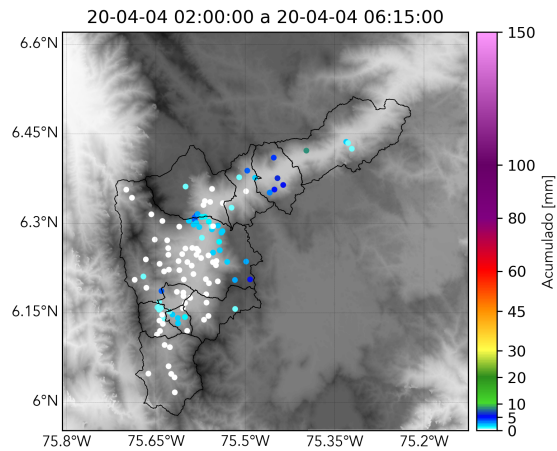




(f) Mapa de descargas eléctricas durante el evento



RESUMEN REDES DE MONITOREO	
FECHA: 2020-04-04	EVENTO N: 1892



(g) Boletín Precipitación

Elaborado por: Santiago Londoño - Valentina Ramirez
Área Operacional
Sistema de Alerta Temprana
www.siat.gov.co / @siatamedellin
Teléfono: 4341987 - 4341993