



REGISTRO DE EVENTOS DE PRECIPITACIÓN

FECHA: 2020-02-08	EVENTO N: 1859
-------------------	----------------

Caracterización de los eventos		Estaciones que registraron el evento		
Fecha inicio: 2020-02-08	Hora inicio: 17:00:00	Nº	Nombre de la estación	Acumulado (mm)
Fecha fin: 2020-02-08	Hora fin: 17:40:00	193	Fuente Clara - Pluviometro	14.73
Duración evento	0 hora 40 min	146	Club del adulto mayor - Sabaneta	14.73
Mayor intensidad de lluvia		34	I.E La Doctora	9.65
Magnitud	57.91 mm/hora Hora: 17:25:00	266	Himalaya - Pluvio	9.4
Estación	369. Metro la estrella - Pluviografica	369	Metro la estrella - Pluviografica	9.14
Municipio	Sabaneta, Ancon Sur	38	Casa Cultura La Estrella	6.6
Mayor registro de lluvia acumulado		171	Escombrera Mocatan - Pluvio	6.1
Magnitud	14.73 mm	230	Alcaldía La Estrella - Pluvio	5.59
Estación	193. Fuente Clara - Pluviometro			
Municipio	Sabaneta, La Doctora			

Descripción del evento de precipitación

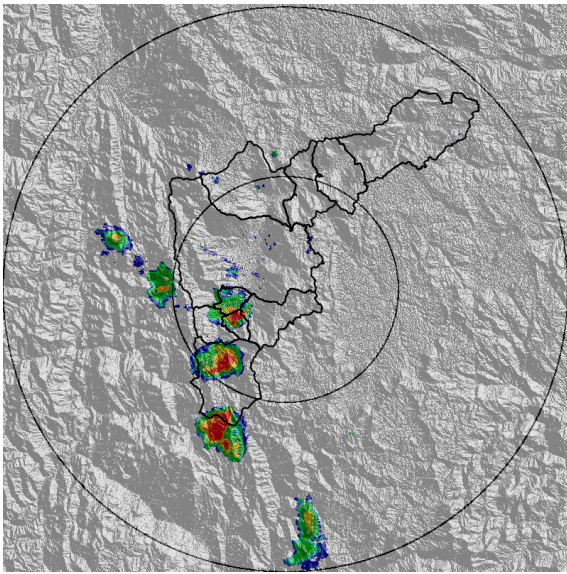
Entre los municipio Caldas, Envigado, Itagüí y Sabaneta se produjeron lluvias de alta intensidad con un desplazamiento lento hacia el suroccidente. Los núcleos se desarrollan a las 17:00 horas, para las 17:21 alcanzan una mayor extensión cubriendo gran parte de los municipios de Caldas, Sabaneta y la Estrella con bajas y moderadas intensidades. Hasta las 17:53 se ha registrado una descarga eléctrica de tipo nube-tierra sobre el municipio de Caldas y la máxima intensidad de precipitación registrada por la red pluviométrica fue de 97 mm/h a las 17:36:00 en la estación Fuente clara en el municipio de Sabaneta, además en la misma estación se registró un máximo acumulado de precipitación dentro de la red pluviométrica de 19 mm.



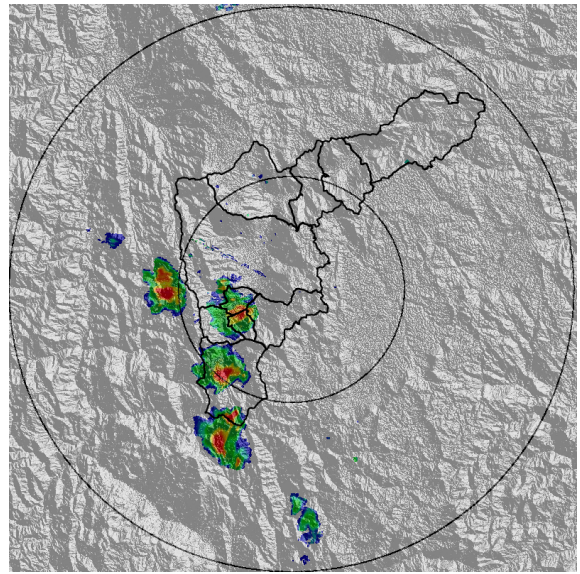
IMÁGENES DEL RADAR METEOROLÓGICO

FECHA: 2020-02-08

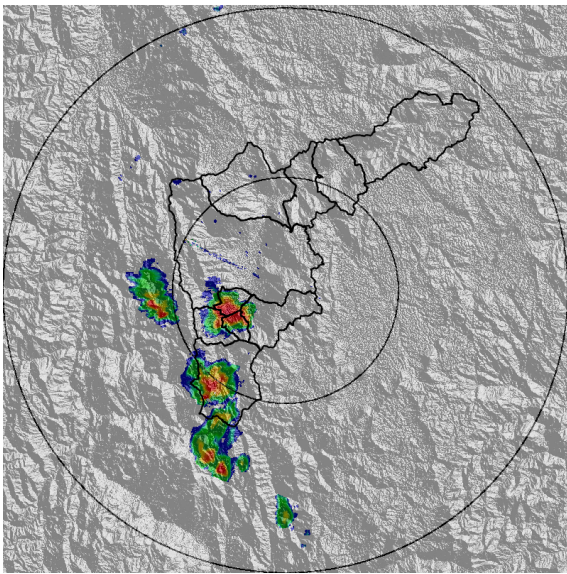
EVENTO N: 1859



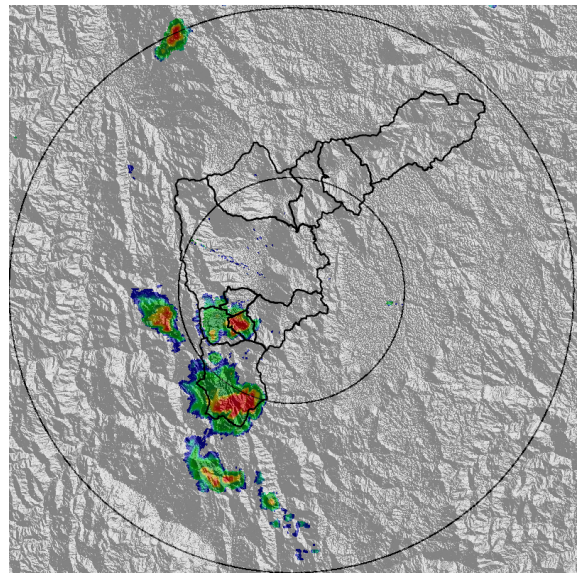
(a) 2020-02-08 17:01



(b) 2020-02-08 17:11



(c) 2020-02-08 17:21



(d) 2020-02-08 17:37

Teléfono: (+57 4) 4341987 | Dirección Calle 50 71 - 147 Medellín - Colombia



Con el apoyo de:



Un proyecto de:



Alcaldía de Medellín

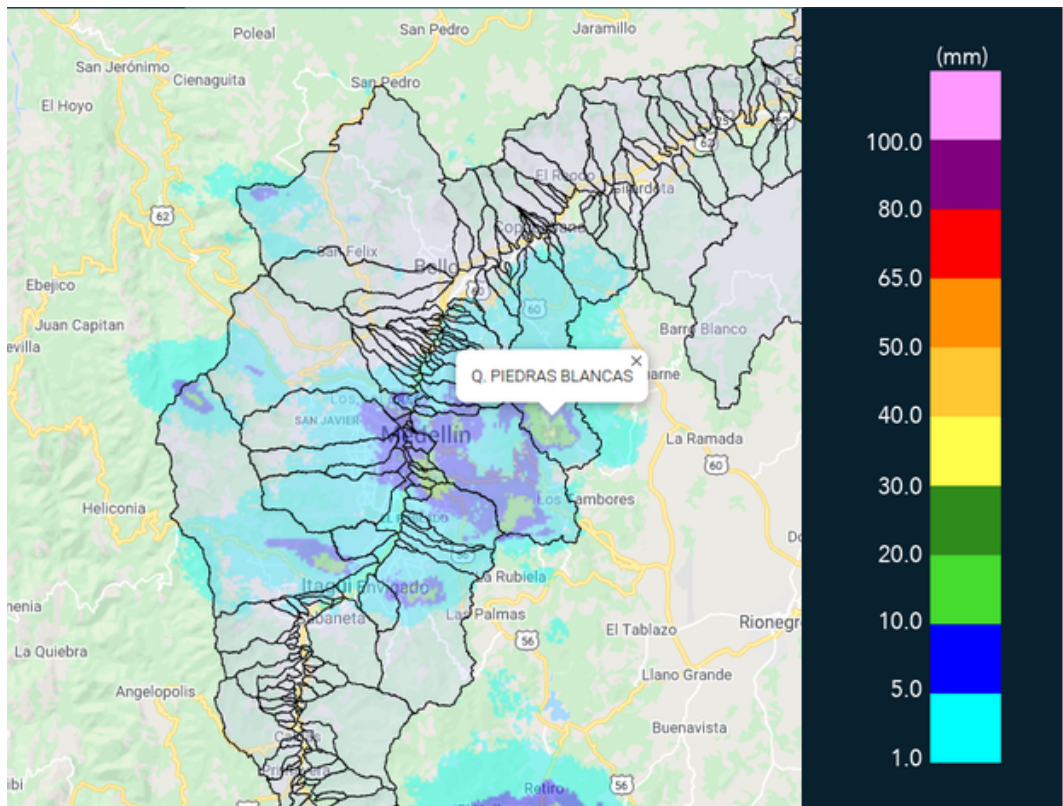


MAPA ACUMULADO RADAR

FECHA: 2020-02-08

EVENTO N: 1859

Los mayores acumulados de radar se presentaron sobre los municipios de Sabaneta, Envigado y Caldas. Especialmente sobre la quebrada La Doctora.



(e) Mapa de acumulados de lluvia radar durante el evento

Teléfono: (+57 4) 4341987 | Dirección Calle 50 71 - 147 Medellín - Colombia



Con el apoyo de:



Un proyecto de:



Alcaldía de Medellín



MAPA DESCARGAS ELÉCTRICAS

FECHA: 2020-02-08

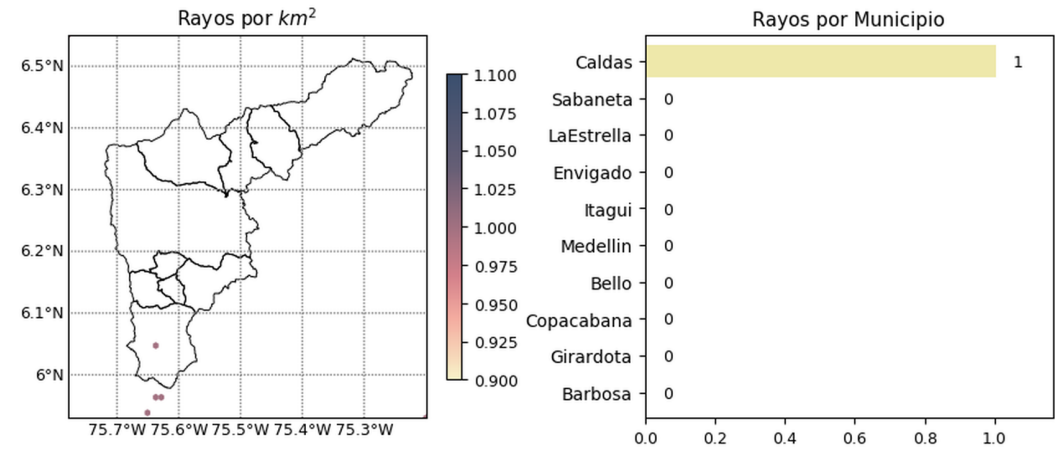
EVENTO N: 1859

Se presentó una descarga eléctrica tipo nube -tierra sobre el municipio de Caldas



RED METEOROLOGÍA

Reporte descargas eléctricas tipo nube - tierra
2020-02-08 17:00:00 a 2020-02-08 17:30:00





 @siatamedellin

 www.siat.gov.co

Con el apoyo de:




Un proyecto de:

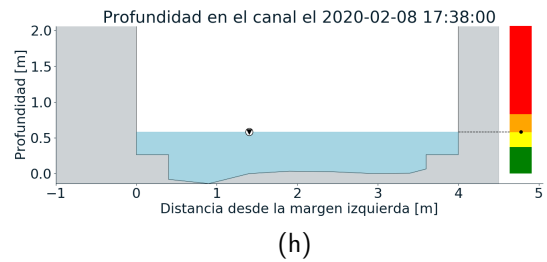
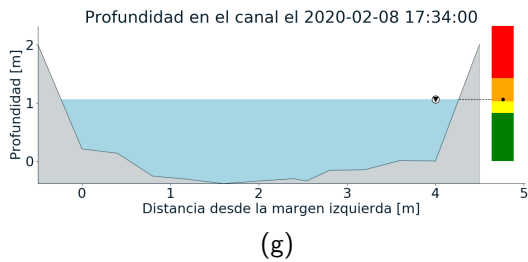
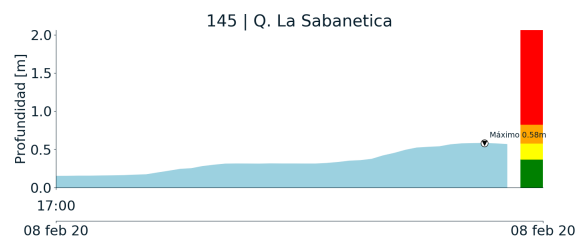
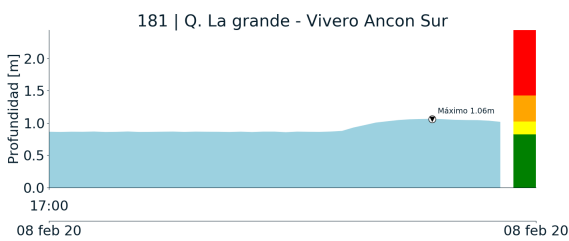




(f) Mapa de descargas eléctricas durante el evento



RESUMEN DE REGISTROS DE NIVEL				
Estación	Ubicación	Pico de la hidrografa [m]	Fecha y Hora	Máximo nivel de riesgo alcanzado
181. Q. La grande - Vivero Ancon Sur	La Estrella - None	1.06	2020-02-08 17:34:00	Naranja
145. Q. La Sabanetica	Sabaneta - Prados de Sabaneta	0.58	2020-02-08 17:38:00	Naranja



Teléfono: (+57 4) 4341987 | Dirección Calle 50 71 - 147 Medellín - Colombia



Con el apoyo de:



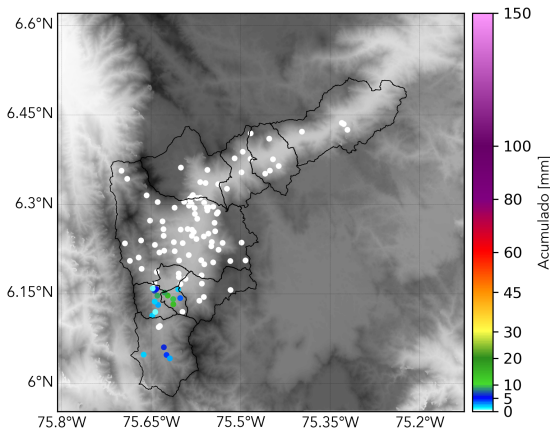
Un proyecto de:



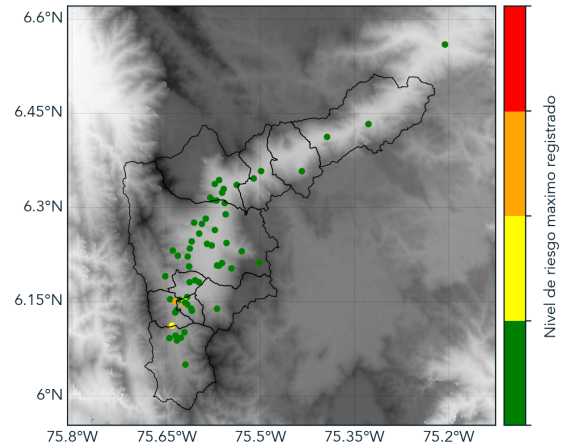
Alcaldía de Medellín



RESUMEN REDES DE MONITOREO	
FECHA: 2020-02-08	EVENTO N: 1859



(i) Boletín Precipitación



(j) Boletín Nivel

Elaborado por: Juan Diego Mantilla - Estefanía López
Área Operacional
Sistema de Alerta Temprana
www.siatamedellin.gov.co / @siatamedellin
Teléfono: 4341987 - 4341993