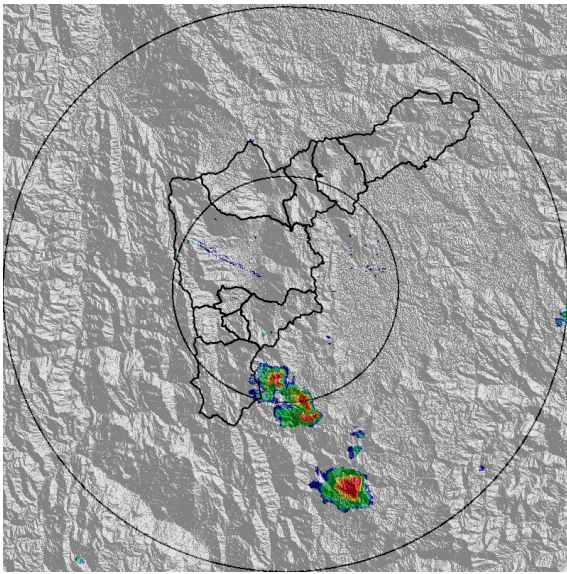




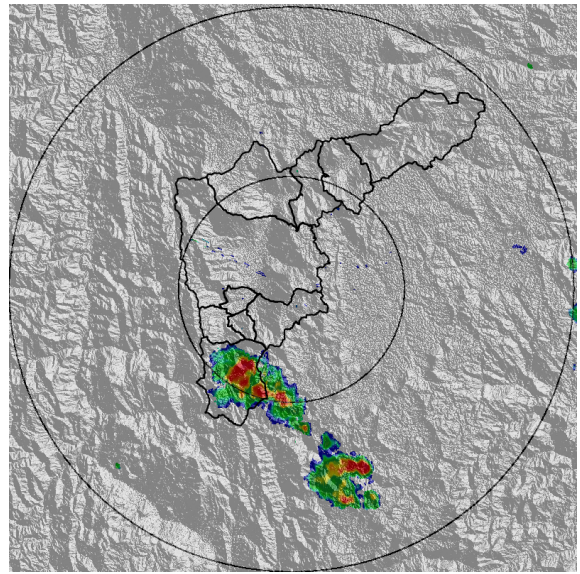
IMÁGENES DEL RADAR METEOROLÓGICO

FECHA: 2019-09-29

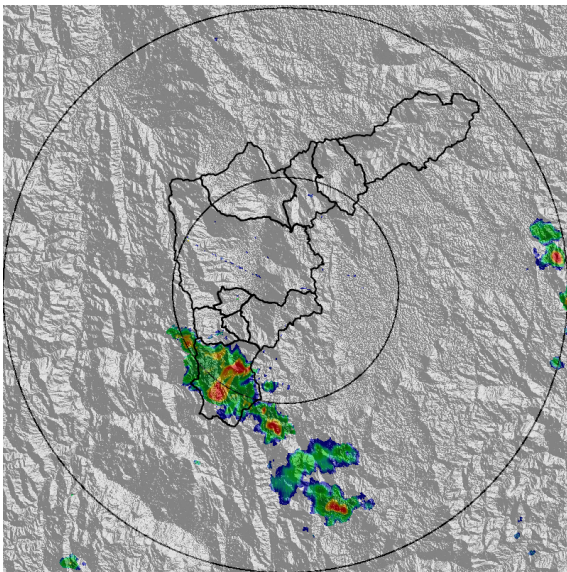
EVENTO N: 1764



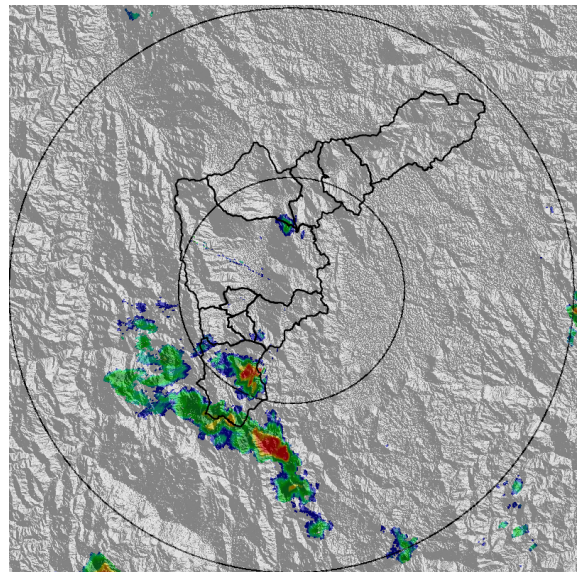
(a) 2019-09-29 16:00



(b) 2019-09-29 16:21



(c) 2019-09-29 16:41



(d) 2019-09-29 17:28

Teléfono: (+57 4) 4341987 | Dirección Calle 50 71 - 147 Medellín - Colombia



Con el apoyo de:



Un proyecto de:



Alcaldía de Medellín

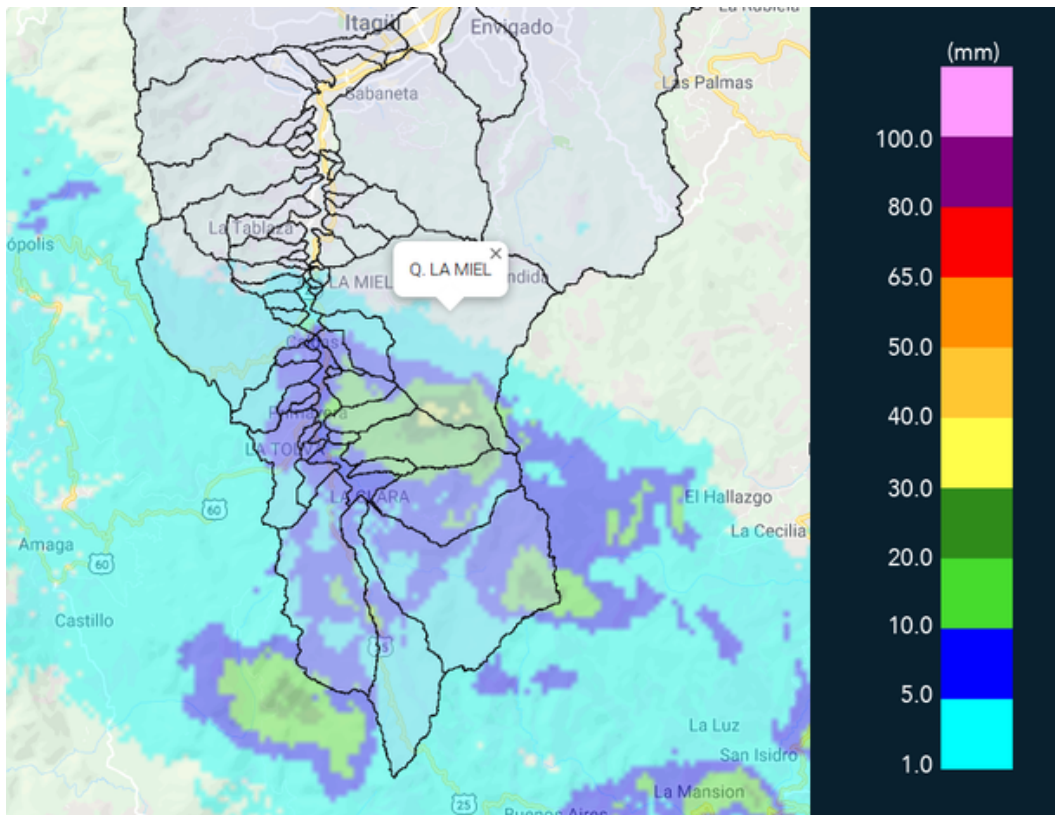


MAPA ACUMULADO RADAR

FECHA: 2019-09-29

EVENTO N: 1764

Los máximos acumulados de precipitación de radar se registraron sobre las cuencas de las quebradas La Miel y cuencas aledañas, municipio de Caldas, con valores entre los 20 y 30 mm.



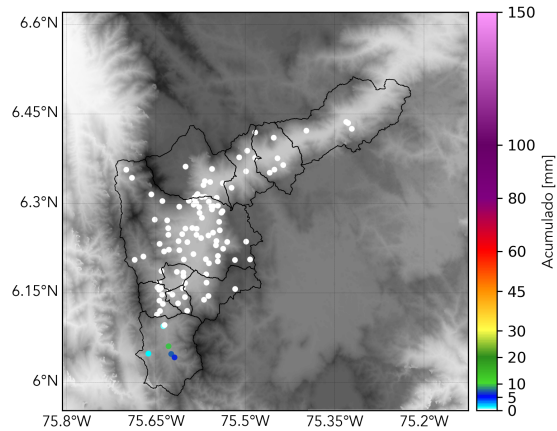
(e) Mapa de acumulados de lluvia radar durante el evento



RESUMEN REDES DE MONITOREO

FECHA: 2019-09-29

EVENTO N: 1764



(f) Boletín Precipitación

Elaborado por: Andrés Felipe Bilbao - Duban Marín
Área Operacional
Sistema de Alerta Temprana
www.siatamedellin.gov.co / @siatamedellin
Teléfono: 4341987 - 4341993