



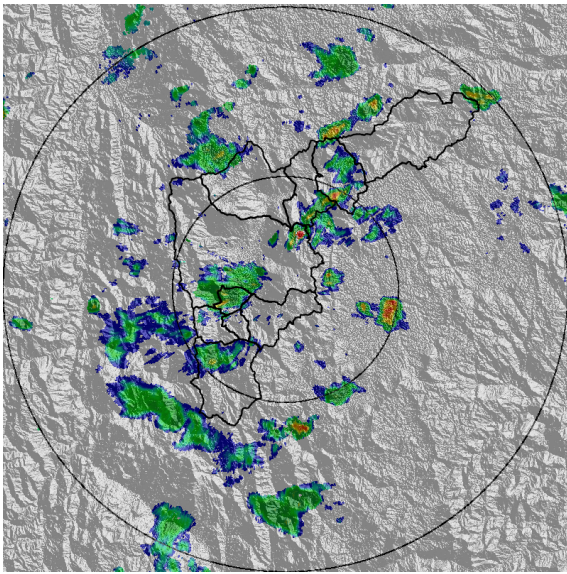
REGISTRO DE EVENTOS DE PRECIPITACIÓN			
FECHA: 2019-08-16		EVENTO N: 1739	
Caracterización de los eventos		Estaciones que registraron el evento	
Fecha inicio: 2019-08-16	Hora inicio: 12:54:00	N°	Nombre de la estación
Fecha fin: 2019-08-16	Hora fin: 18:00:00	60	Torre SIATA
Duración evento	5 horas 06 min	23	Instituto Jorge Robledo
Mayor intensidad de lluvia		376	Feria de Ganado - Pluviografica
Magnitud	57.91 mm/hora Hora: 15:16:00	28	Liceo Salazar y Herrera
Estación	287. Represa piedras blancas - Pluvio	287	Represa piedras blancas - Pluvio
Municipio	Guarne, Penas Blancas	40	I.E. Ciro Mendia
Mayor registro de lluvia acumulada		17	Escuela El Corazon
Magnitud	15.24 mm	53	Colegio Eduardo Santos
Estación	60. Torre SIATA	55	I.E. Reino de Belgica
Municipio	Medellin, 11 Laureles - Estadio	154	Centro de desarrollo infantil pequenos exploradores
Descripción del evento de precipitación		242	IE Jesus Maria Valle
<p>El evento inició a las 12:54 con la formación de lluvias aisladas que ingresan inicialmente a los municipios del norte y posteriormente a los municipios del sur, con bajas intensidades y rápida dispersión. Hacia las 13:51 lluvias de magnitud mayor empiezan a ingresar a los municipios de Envigado y Caldas con bajas-moderadas intensidades, y alrededor de las 15:55 todos los municipios del sur y el occidente de Medellín se encontraban cubiertos; las lluvias se desplazan hacia el occidente y al mismo tiempo que se despejan los municipios del sur y empiezan a registrarse lluvias en el oriente de Medellín y en los municipios del norte.</p>		7	Escuela Republica de Cuba
		378	Edificio camacol - Pluviografica
		339	Ecoparque el Salado - Pluviografica
		24	I.E. Republica de Uruguay
		241	Sede Social Picacho Las Vegas
		12	I.E. Concejo de Medellín
		35	I.E. Joaquin Vallejo Arbelaez
		16	I.E. Ramon Munera Lopera
		56	I.E. Inem Jose Felix de Restrepo Sede Santa Catalina
		71	CEFA
		64	Ecoparque La Romera
		89	I.E. Pedro Nel



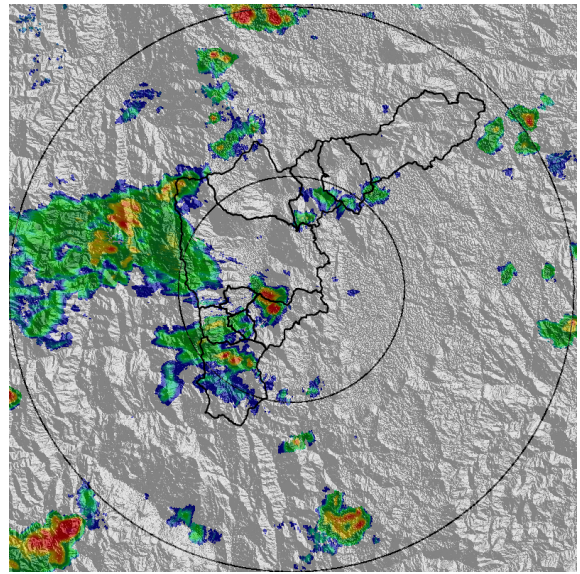
IMÁGENES DEL RADAR METEOROLÓGICO

FECHA: 2019-08-16

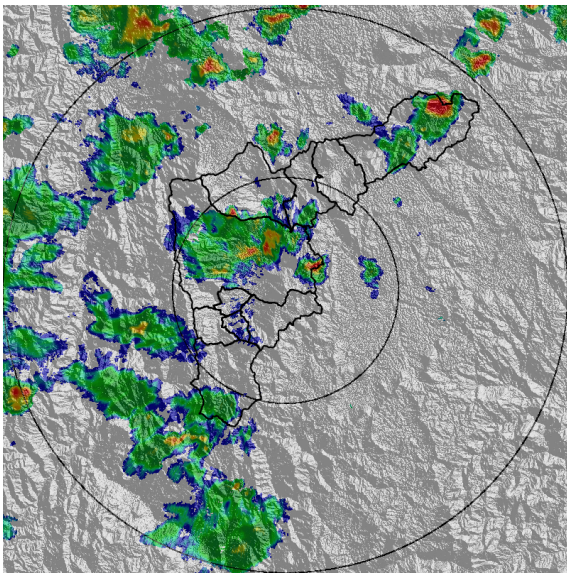
EVENTO N: 1739



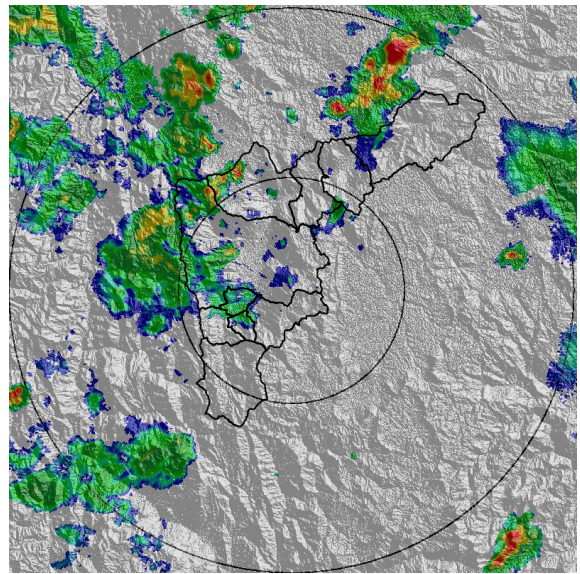
(a) 2019-08-16 14:53



(b) 2019-08-16 16:11



(c) 2019-08-16 17:08



(d) 2019-08-16 18:00

Teléfono: (+57 4) 4341987 | Dirección Calle 50 71 - 147 Medellín - Colombia



Con el apoyo de:



Un proyecto de:



Alcaldía de Medellín

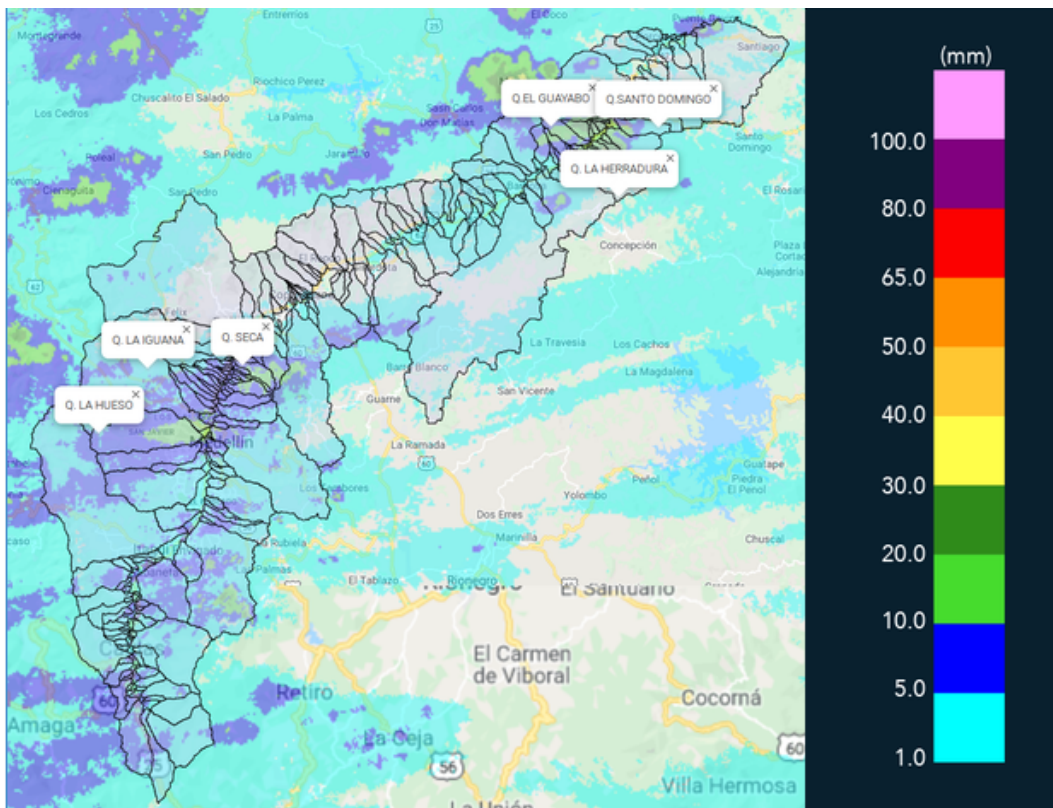


MAPA ACUMULADO RADAR

FECHA: 2019-08-16

EVENTO N: 1739

Los mayores acumulados se presentaron en las cuencas Q. La Herradura, Q. El Carretero, Q. Aguas Claras, Q. Santo Domingo, Q. El Silencio, Q. El Guayabo, Q. La Iguana y Q. Seca con acumulados de hasta 20mm.



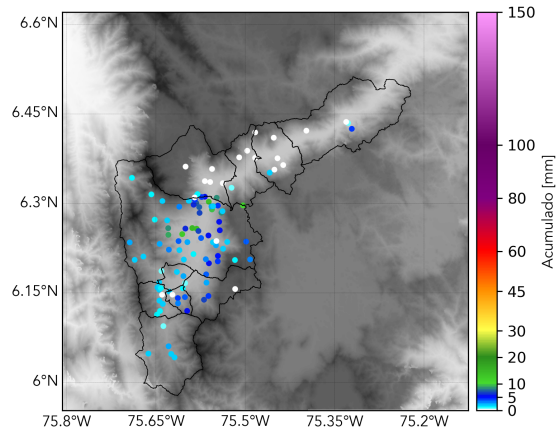
(e) Mapa de acumulados de lluvia radar durante el evento



RESUMEN REDES DE MONITOREO

FECHA: 2019-08-16

EVENTO N: 1739



(f) Boletín Precipitación

Elaborado por: Mayra Larios- Luisa Goetz
Área Operacional
Sistema de Alerta Temprana
www.siatamedellin.gov.co / @siatamedellin
Teléfono: 4341987 - 4341993

Teléfono: (+57 4) 4341987 | Dirección Calle 50 71 - 147 Medellín - Colombia



Con el apoyo de:



Un proyecto de:



Alcaldía de Medellín