




REGISTRO DE EVENTOS DE PRECIPITACIÓN			
FECHA: 2019-07-03		EVENTO N: 1719	
Caracterización de los eventos		Estaciones que registraron el evento	
Fecha inicio: 2019-07-03	Hora inicio: 00:25:00	N°	Nombre de la estación
Fecha fin: 2019-07-03	Hora fin: 06:38:00	65	I.E Las Lomitas
Duración evento	6 horas 13 min	15	Colegio San Lucas
Mayor intensidad de lluvia		189	Pluviografica La Sanin
Magnitud	54.86 mm/hora Hora: 01:53:00	43	Escuela Rural Quebrada Larga
Estación	15. Colegio San Lucas	29	Escuela Marina Orth
Municipio	Medellin, 14 El Poblado	27	Centro de Salud San Javier La Loma
Mayor registro de lluvia acumulada		34	I.E La Doctora
Magnitud	33.02 mm	25	Escuela Rural Astilleros
Estación	65. I.E Las Lomitas	56	I.E Inem Jose Felix de Restrepo Sede Santa Catalina
Municipio	Sabaneta, None	36	Colegio Concejo de Itagui
Descripción del evento de precipitación		18	Escuela El Salado
<p>El evento inicia a las 00:25 con el ingreso de un sistema de gran extensión e intensidad moderada-alta proveniente del oriente próximo al valle, el cual cubre rápidamente todos los municipios del área metropolitana. Las lluvias de intensidad moderada persistieron sobre todo el valle hasta las 04:00, momento en el que el sistema comienza a disiparse en Medellín y algunos municipios del sur. A las 06:00, solo persistían lluvias de baja intensidad sobre Barbosa, Girardota, Envigado, Itagüi y La Estrella. Finalmente, a las 06:38 se disipan por completo las últimas lluvias que persistían en el norte del valle.</p>		67	I.E Juan Echeverry Abad
		61	Planta de Agua Bocatoma
		230	Alcaldía La Estrella - Pluvio
		1	Casa de Gobierno Altavista
		369	Metro la estrella - Pluviografica
		244	Bomberos Envigado - Pluvio
		334	Manuel Mejia Vallejo - pluviografica
		288	Colegio Waldorf - Pluviografica
		3	Escuela Rural Yarumalito
		193	Fuente Clara - Pluviometro
		17	Escuela El Corazon
		23	Instituto Jorge Robledo
		328	Escuela Ingenieros Envigado - Pluviografica
		22	Escuela La Capilla del Rosario
		53	Colegio Eduardo Santos
		66	I.E San Andres (Sede El Socorro)
		266	Himalaya - Pluvio
		46	I.E La Milagrosa
		289	Seminario Redemptoris - Pluviografica
		39	I.E Pedro Octavio Amado
81	Bomberos Guayabal		
267	Colegio Canadiense - Pluviografica		
19	Tecnologico Antioquia		
38	Casa Cultura La Estrella		



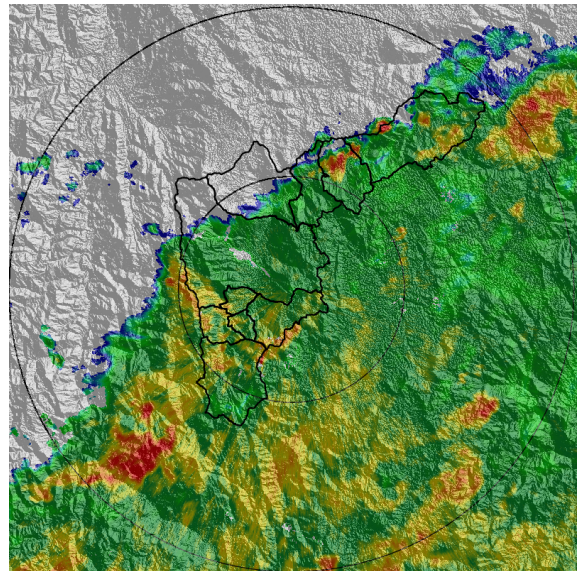
IMÁGENES DEL RADAR METEOROLÓGICO

FECHA: 2019-07-03

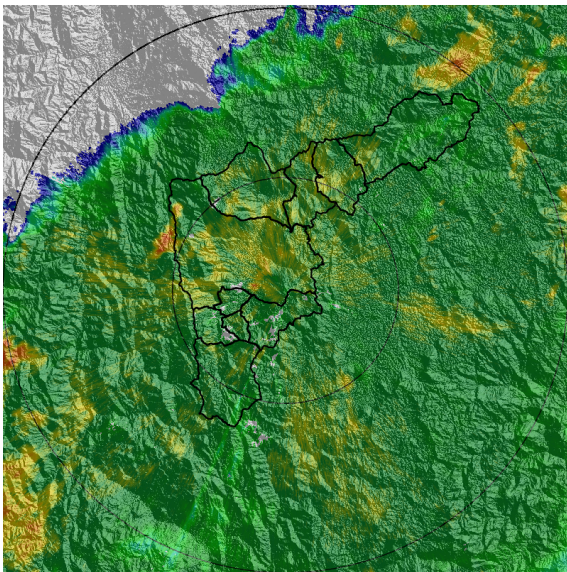
EVENTO N: 1719



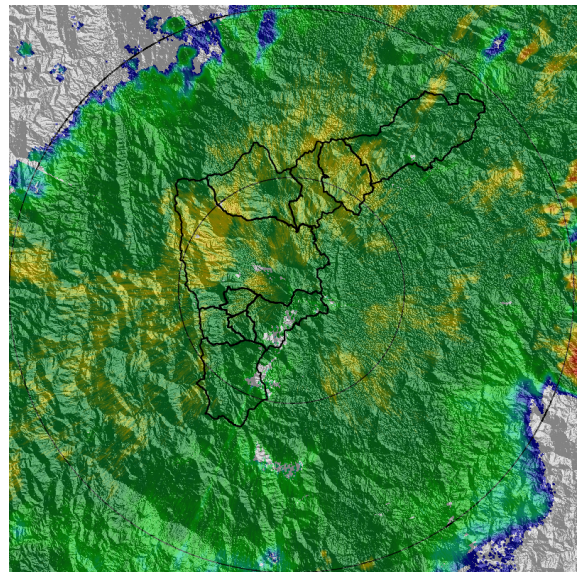
(a) 2019-07-03 00:46



(b) 2019-07-03 01:27



(c) 2019-07-03 02:45



(d) 2019-07-03 03:11

Teléfono: (+57 4) 4341987 | Dirección Calle 50 71 - 147 Medellín - Colombia



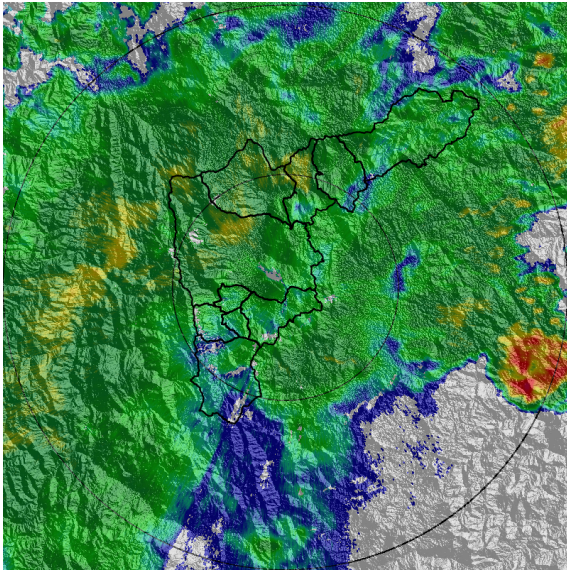
Con el apoyo de:




Un proyecto de:




Alcaldía de Medellín



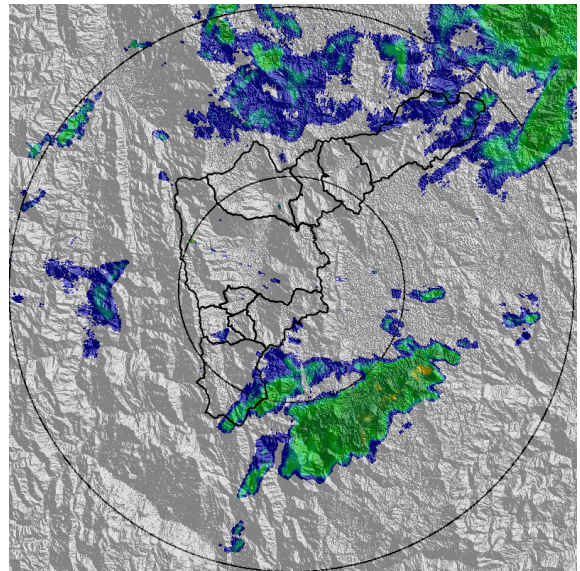
(e) 2019-07-03 03:42



(f) 2019-07-03 04:29



(g) 2019-07-03 05:47



(h) 2019-07-03 06:34

Teléfono: (+57 4) 4341987 | Dirección Calle 50 71 - 147 Medellín - Colombia



Con el apoyo de:



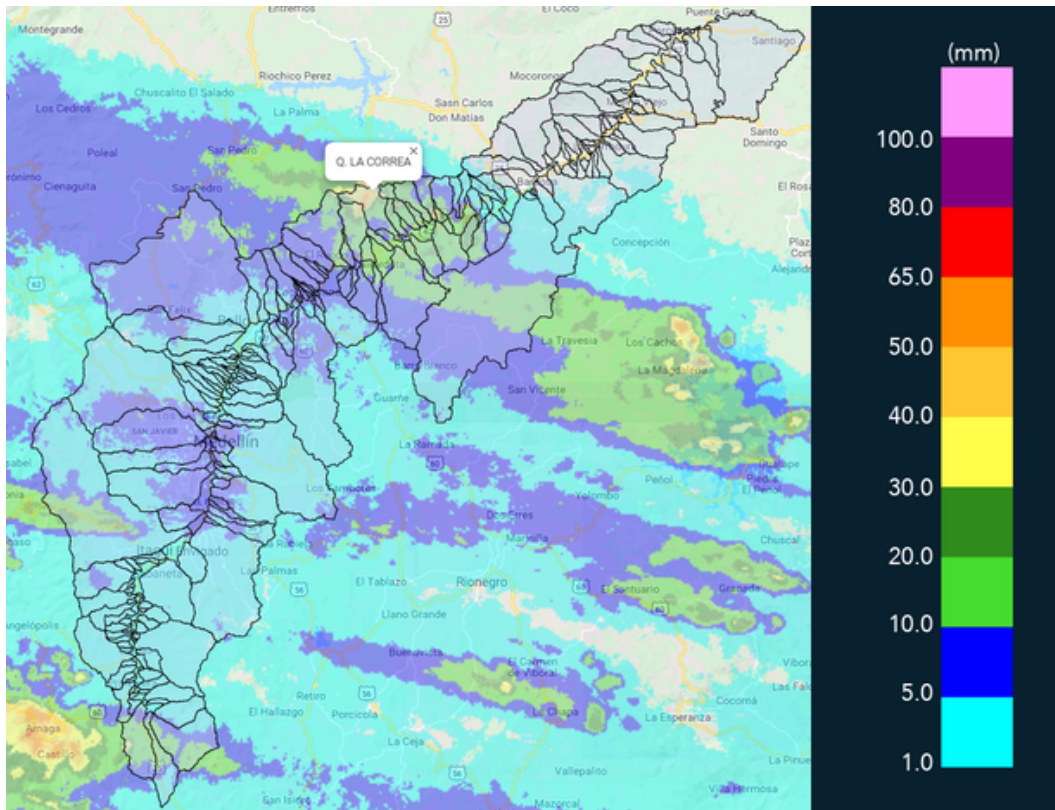
Un proyecto de:



Alcaldía de Medellín



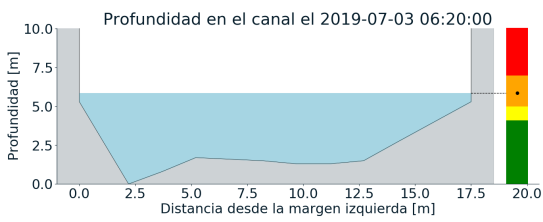
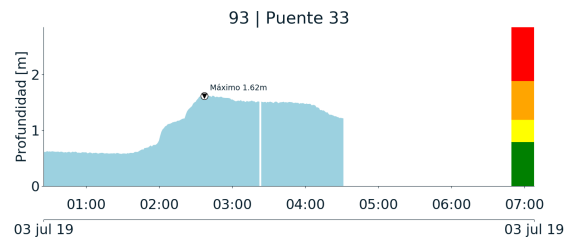
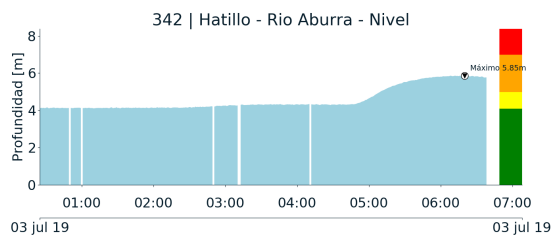
MAPA ACUMULADO RADAR	
FECHA: 2019-07-03	EVENTO N: 1719
pendiente no hay imagen	



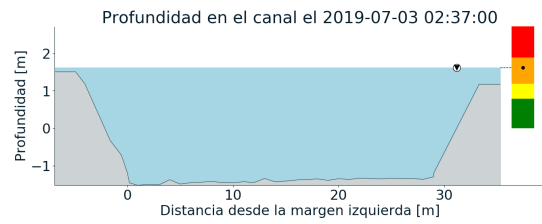
(i) Mapa de acumulados de lluvia radar durante el evento



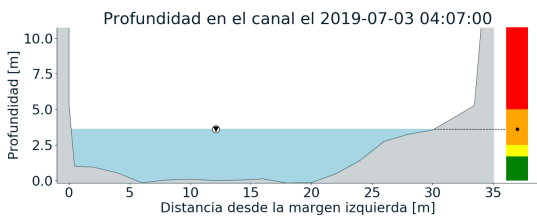
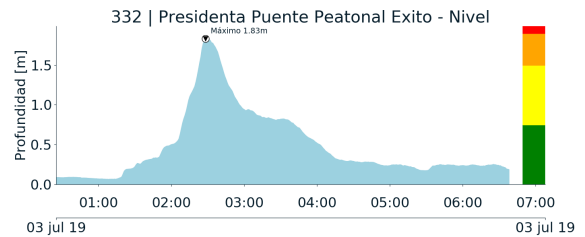
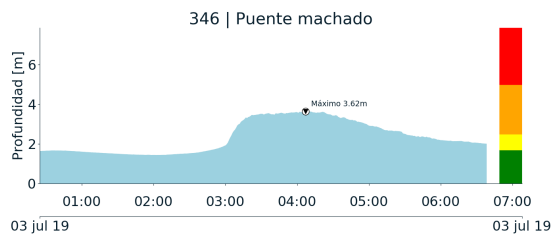
RESUMEN DE REGISTROS DE NIVEL				
Estación	Ubicación	Pico de la hidrografa [m]	Fecha y Hora	Máximo nivel de riesgo alcanzado
346. Puente machado	Copacabana - Comuna 10	3.62	2019-07-03 04:07:00	Naranja
342. Hatillo - Rio Aburra - Nivel	Barbosa	5.85	2019-07-03 06:07:00	Naranja
332. Presidenta Puente Peatonal Exito - Nivel	Medellin - 14 El Poblado	1.83	2019-07-03 02:07:00	Naranja
101. Parque lineal de la presidenta	Medellin - 14 El Poblado	1.22	2019-07-03 02:07:00	Naranja
93. Puente 33	Medellin - 10 La Candelaria	1.62	2019-07-03 02:07:00	Naranja



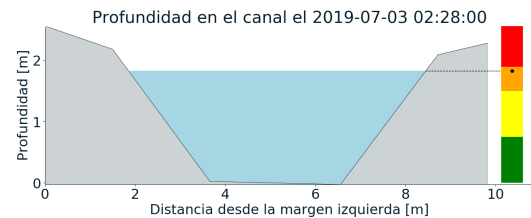
(j)



(k)



(l)



(m)

Teléfono: (+57 4) 4341987 | Dirección Calle 50 71 - 147 Medellín - Colombia



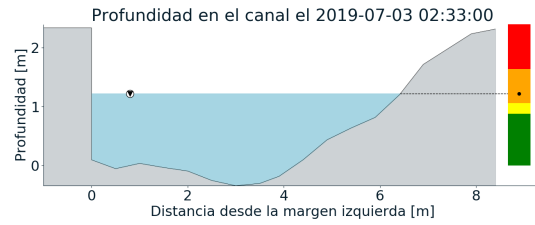
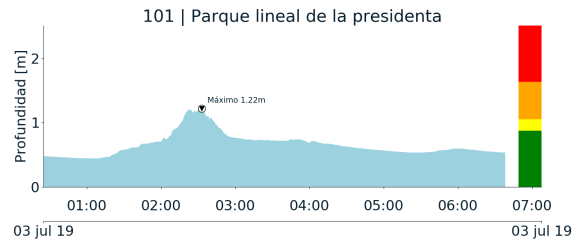
Con el apoyo de:



Un proyecto de:



Alcaldía de Medellín



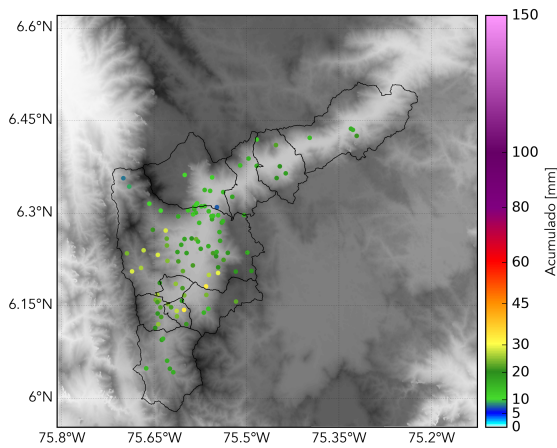
(n)



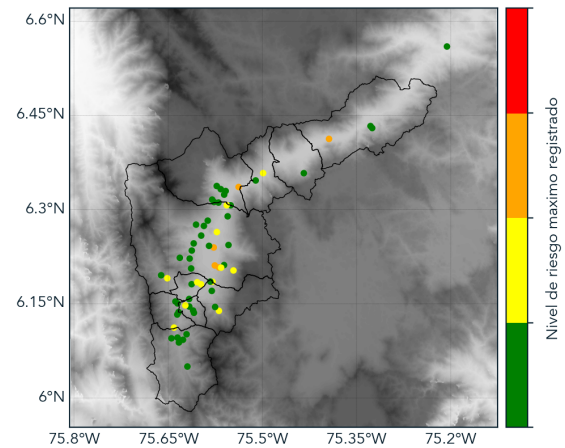
RESUMEN REDES DE MONITOREO

FECHA: 2019-07-03

EVENTO N: 1719



(o) Boletín Precipitación



(p) Boletín Nivel

Elaborado por: Estefanía López- Sebastián López
Área Operacional
Sistema de Alerta Temprana
www.siatamedellin.gov.co / @siatamedellin
Teléfono: 4341987 - 4341993