



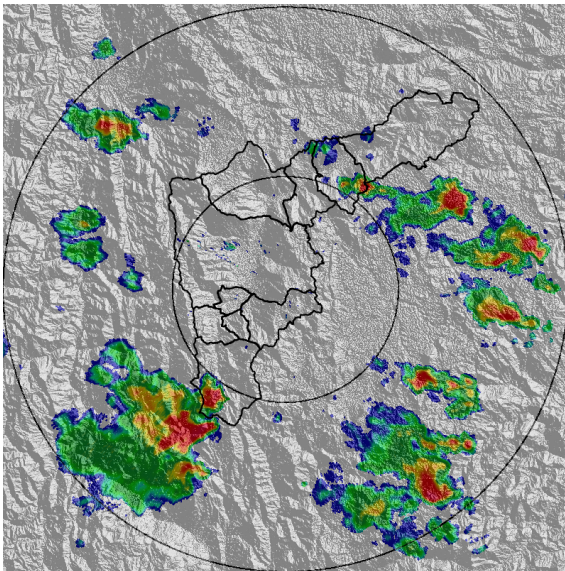
REGISTRO DE EVENTOS DE PRECIPITACIÓN				
FECHA: 2019-07-01			EVENTO N: 1718	
Caracterización de los eventos		Estaciones que registraron el evento		
Fecha inicio: 2019-07-01	Hora inicio: 15:42:00	Nº	Nombre de la estación	Acumulado (mm)
Fecha fin: 2019-07-01	Hora fin: 19:00:00	127	I.E. Manuel Jose Sierra - Sede la Holanda	15.75
Duración evento	3 horas 18 min	47	Villa Nueva Sede La Luz	10.16
Mayor intensidad de lluvia		324	E.R Jamundi - Pluviografica	9.14
Magnitud	57.91 mm/hora Hora: 17:06:00	66	I.E San Andres (Sede El Socorro)	8.13
Estación	127. I.E. Manuel Jose Sierra - Sede la Holanda	56	I.E Inem Jose Felix de Restrepo Sede Santa Catalina	7.87
Municipio	Girardota, None	189	Pluviografica La Sanin	7.37
Mayor registro de lluvia acumulada		31	Colegio Jose Manuel Sierra	7.11
Magnitud	15.75 mm	5	I.E Santa Elena	7.11
Estación	127. I.E. Manuel Jose Sierra - Sede la Holanda	323	Acueducto Hatillo - Pluviografica	5.59
Municipio	Girardota, None	41	Comisaria El Poblado	5.59
Descripción del evento de precipitación		15	Colegio San Lucas	5.08
<p>El evento inicia a las 15:47 con el ingreso de lluvias de intensidad moderada-alta por el sur de Caldas y por el oriente de Girardota; estos sistemas se desplazaban hacia el occidente del valle mientras aumentaban su extensión. A las 16:50 ingresaban precipitaciones por el oriente de Medellín, las cuales aumentaron su tamaño rápidamente y se unieron a las lluvias del norte y del sur. Después de las 17:30, se registraban lluvias de baja intensidad sobre Medellín, Envigado y el norte del valle; estas lluvias continuaron su desplazamiento hacia el occidente y comenzaron a disiparse a las 18:50.</p>				



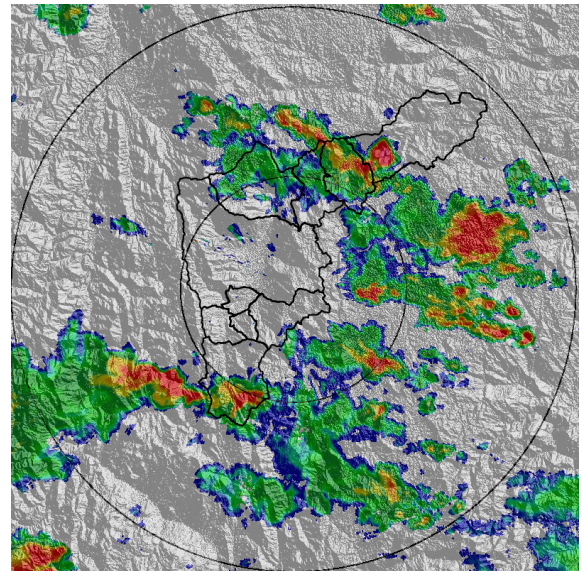
IMÁGENES DEL RADAR METEOROLÓGICO

FECHA: 2019-07-01


EVENTO N: 1718



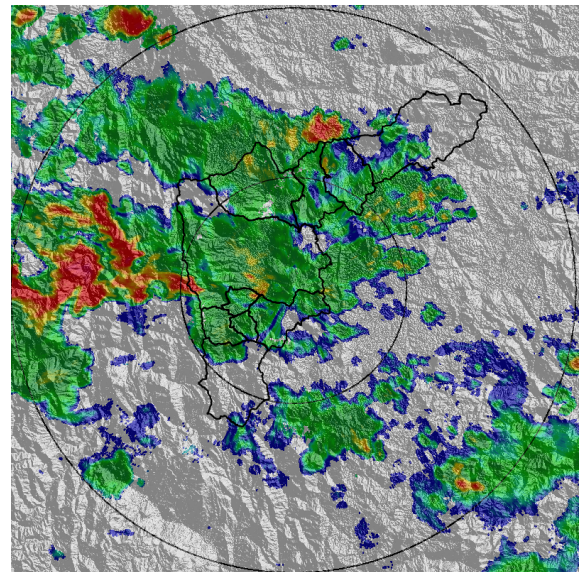
(a) 2019-07-01 16:03



(b) 2019-07-01 16:45



(c) 2019-07-01 17:37



(d) 2019-07-01 17:57

Teléfono: (+57 4) 4341987 | Dirección Calle 50 71 - 147 Medellín - Colombia




Con el apoyo de:




Un proyecto de:



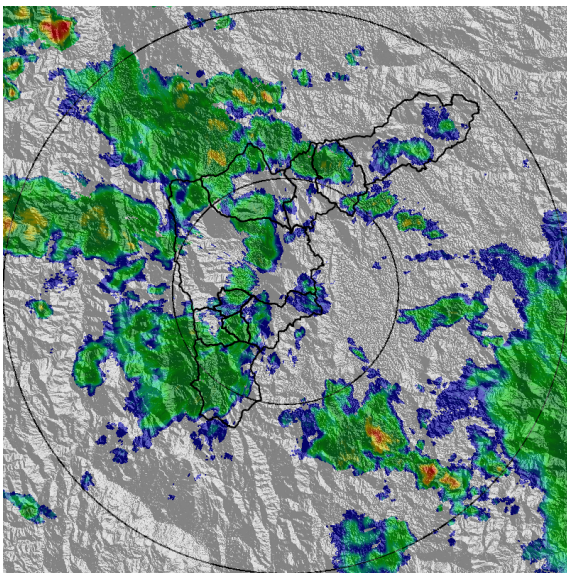
Alcaldía de Medellín




(e) 2019-07-01 18:34



(f) 2019-07-01 18:44



(g) 2019-07-01 18:49



(h) 2019-07-01 19:00

Teléfono: (+57 4) 4341987 | Dirección Calle 50 71 - 147 Medellín - Colombia



Con el apoyo de:



Un proyecto de:



Alcaldía de Medellín

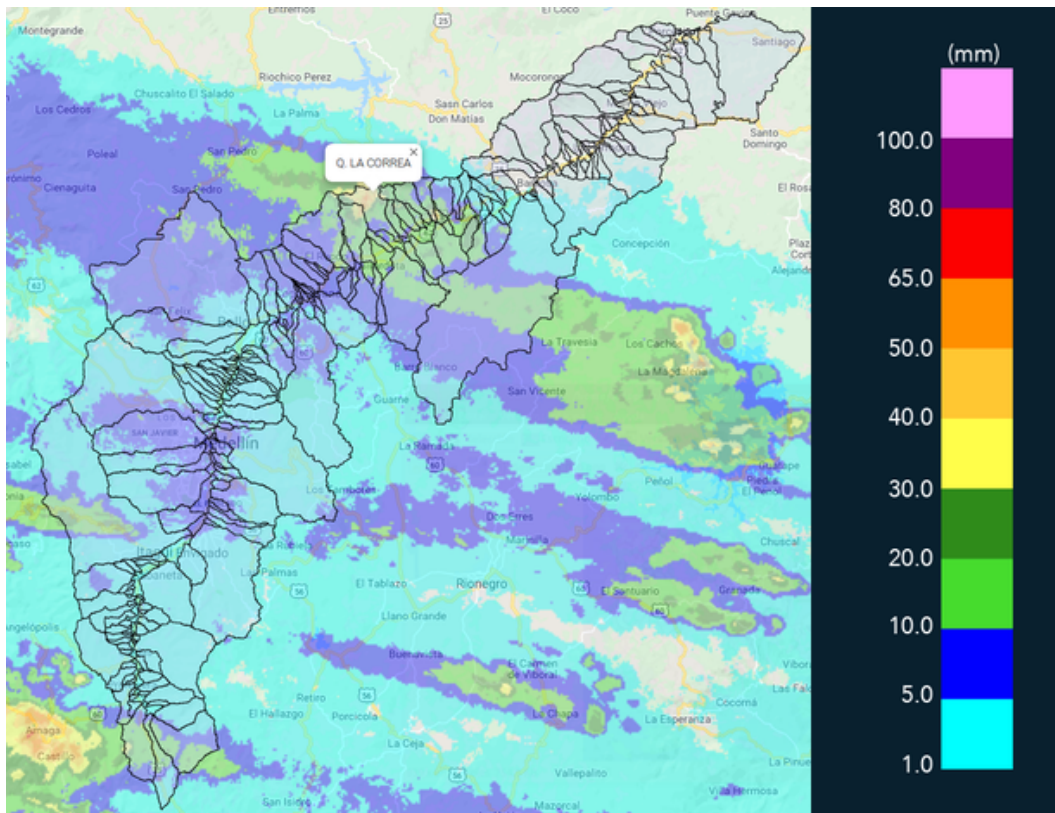


MAPA ACUMULADO RADAR

FECHA: 2019-07-01

EVENTO N: 1718

La cuenca que registró los mayores acumulados según el mapa de precipitación de radar es la cuenca de la quebrada la Correa con acumulados entre los 20 y los 50 mm



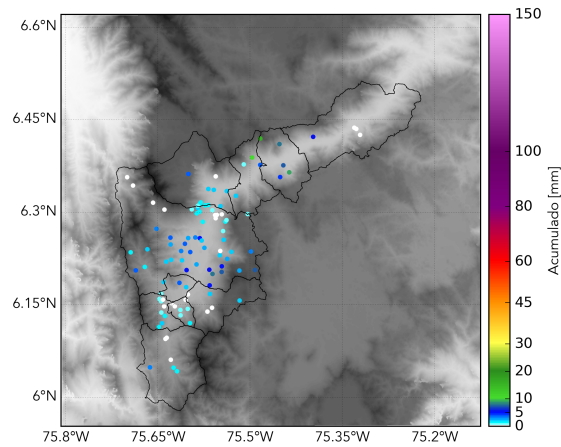
(i) Mapa de acumulados de lluvia radar durante el evento



RESUMEN REDES DE MONITOREO

FECHA: 2019-07-01

EVENTO N: 1718



(j) Boletín Precipitación

Elaborado por: Sebastián López- Daniel Parra
Área Operacional
Sistema de Alerta Temprana
www.siat.gov.co / @siatamedellin
Teléfono: 4341987 - 4341993