



REGISTRO DE EVENTOS DE PRECIPITACIÓN

FECHA: 2019-06-07	EVENTO N: 1710
-------------------	----------------

Caracterización de los eventos		Estaciones que registraron el evento		
Fecha inicio: 2019-06-07	Hora inicio: 10:20:00	N°	Nombre de la estación	Acumulado (mm)
Fecha fin: 2019-06-07	Hora fin: 19:00:00	88	CUIDA Juan Cojo	23.37
Duración evento	8 horas 40 min	324	E.R Jamundi - Pluviografica	17.78
<b>Mayor intensidad de lluvia</b>		127	I.E. Manuel Jose Sierra - Sede la Holanda	12.19
Magnitud	54.86 mm/hora Hora: 13:37:00	339	Ecoparque el Salado - Pluviografica	12.19
Estación	324. E.R Jamundi - Pluviografica	52	Centro Veterinario y de Zootecnia CES	11.18
Municipio	Girardota, None	31	Colegio Jose Manuel Sierra	9.4
<b>Mayor registro de lluvia acumulado</b>		373	Comfama Copacabana - Pluviografica	9.4
Magnitud	23.37 mm	47	Villa Nueva Sede La Luz	8.64
Estación	88. CUIDA Juan Cojo	244	Bomberos Envigado - Pluvio	8.13
Municipio	Girardota, None	72	Jose Miguel de Restrepo	7.62
<b>Descripción del evento de precipitación</b>		66	I.E San Andres (Sede El Socorro)	7.37
<p>El evento inicia a las 10:20 con el ingreso de algunos pequeños sistemas de baja intensidad por el oriente de Envigado y Medellín, los cuales se propagaron hacia el noroccidente, cubriendo parcialmente el valle con precipitaciones de baja intensidad, las cuales se intensificaban ligeramente en el norte durante la tarde. A partir de las 17:25 se empiezan a disipar las precipitaciones de sur a norte, y a las 19:00 persisten las precipitaciones únicamente en el norte del valle.</p>		378	Edificio camacol - Pluviografica	6.6
		323	Acueducto Hatillo - Pluviografica	6.6
		19	Tecnologico Antioquia	6.1
		50	Universidad CES (Sabaneta)	6.1

Teléfono: (+57 4) 4341987 | Dirección Calle 50 71 - 147 Medellín - Colombia

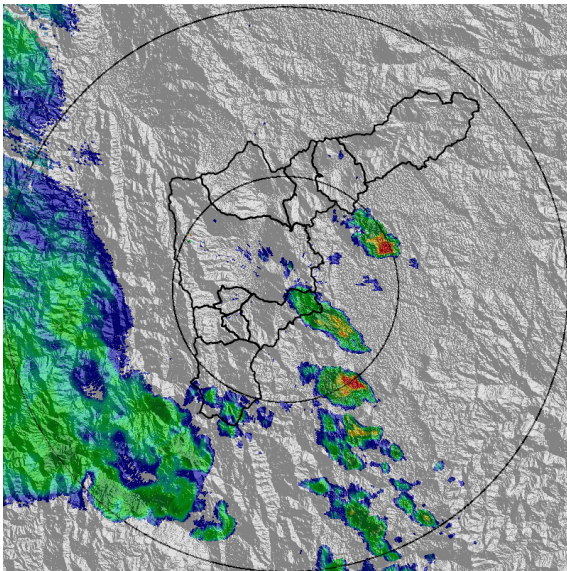




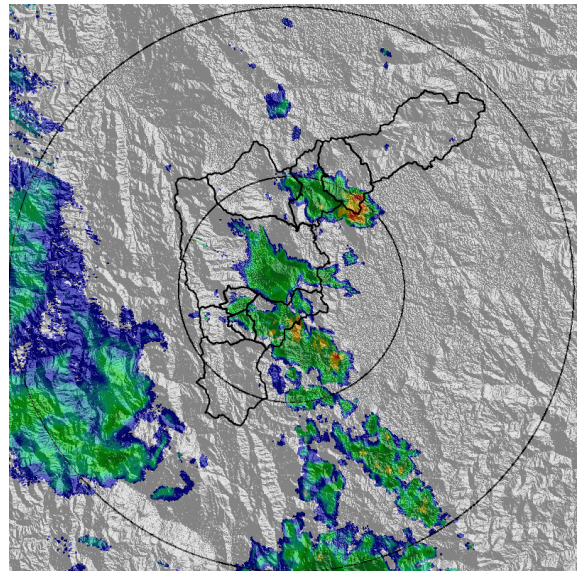
IMÁGENES DEL RADAR METEOROLÓGICO

FECHA: 2019-06-07

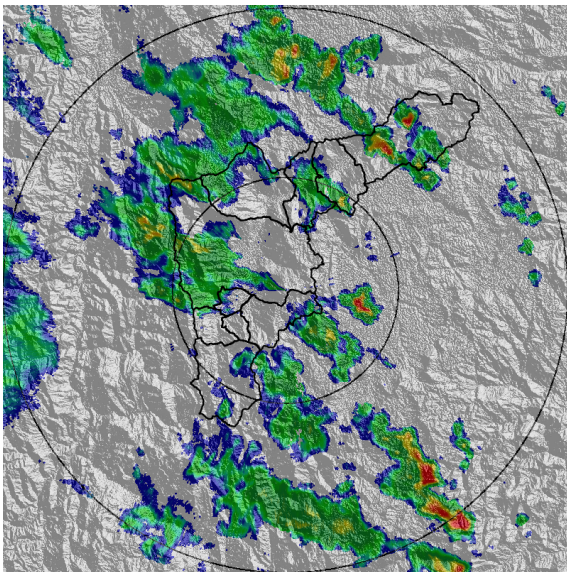
EVENTO N: 1710



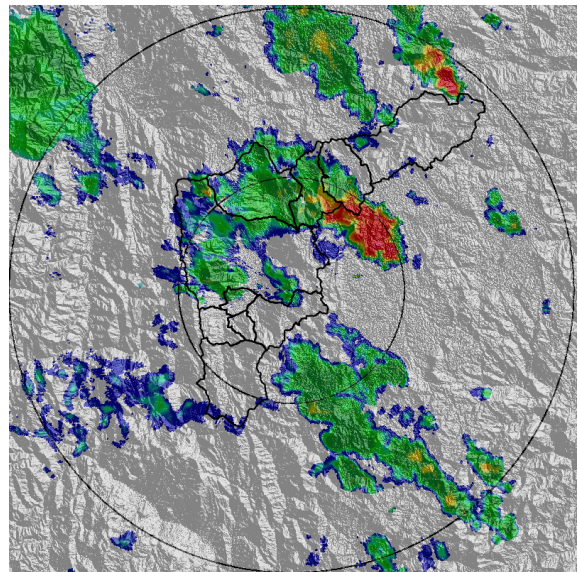
(a) 2019-06-07 10:55



(b) 2019-06-07 11:21

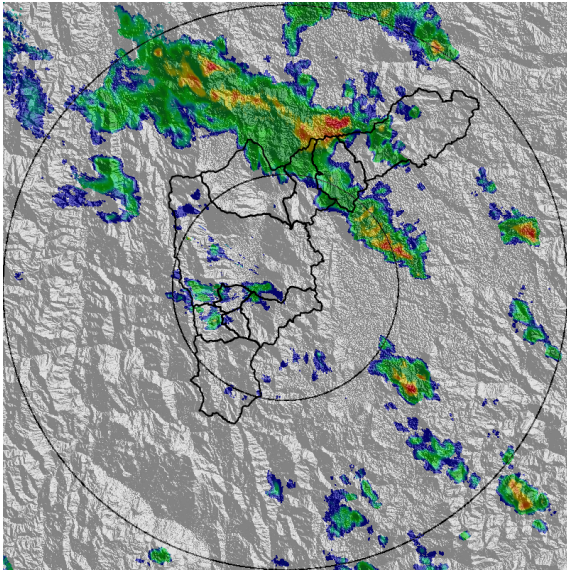


(c) 2019-06-07 12:13

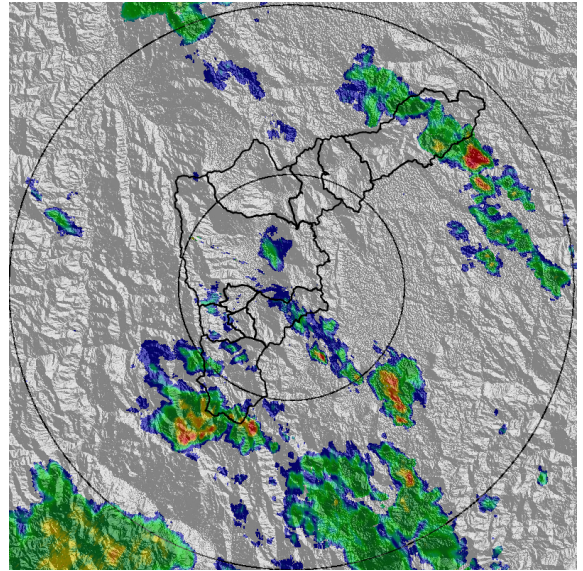


(d) 2019-06-07 13:10

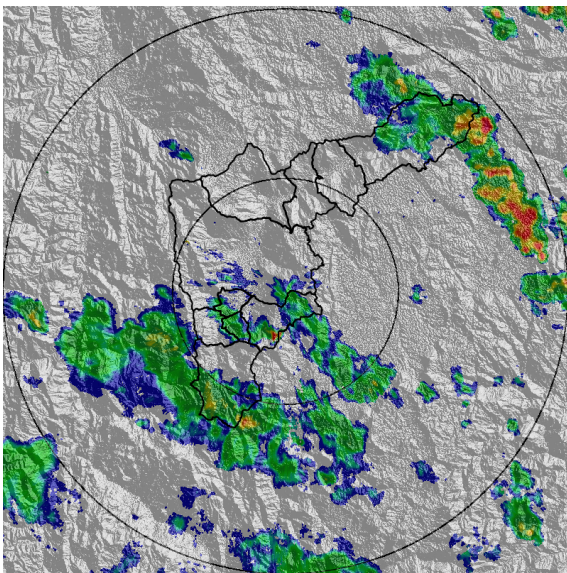
Teléfono: (+57 4) 4341987 | Dirección Calle 50 71 - 147 Medellín - Colombia



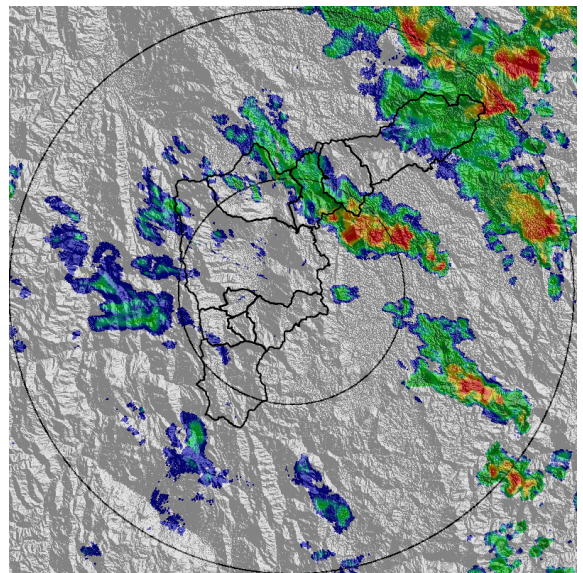
(e) 2019-06-07 14:02



(f) 2019-06-07 15:20



(g) 2019-06-07 16:12



(h) 2019-06-07 17:30

Teléfono: (+57 4) 4341987 | Dirección Calle 50 71 - 147 Medellín - Colombia



Con el apoyo de:



Un proyecto de:



Alcaldía de Medellín

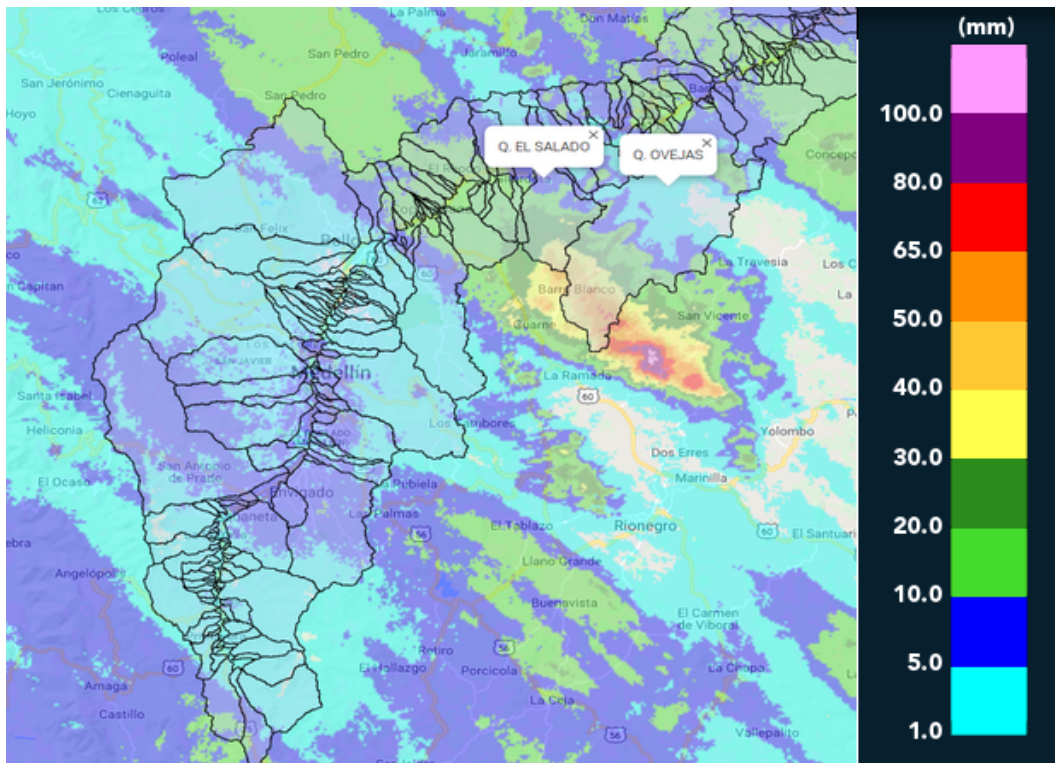


MAPA ACUMULADO RADAR

FECHA: 2019-06-07

EVENTO N: 1710

El máximo acumulado de precipitación de radar se presentó en las cuencas de las quebradas Ovejas (Barbosa), El Salado (El Salado). En ambas se presentaron valores cercanos a los 40mm.



(i) Mapa de acumulados de lluvia radar durante el evento



MAPA DESCARGAS ELÉCTRICAS

FECHA: 2019-06-07

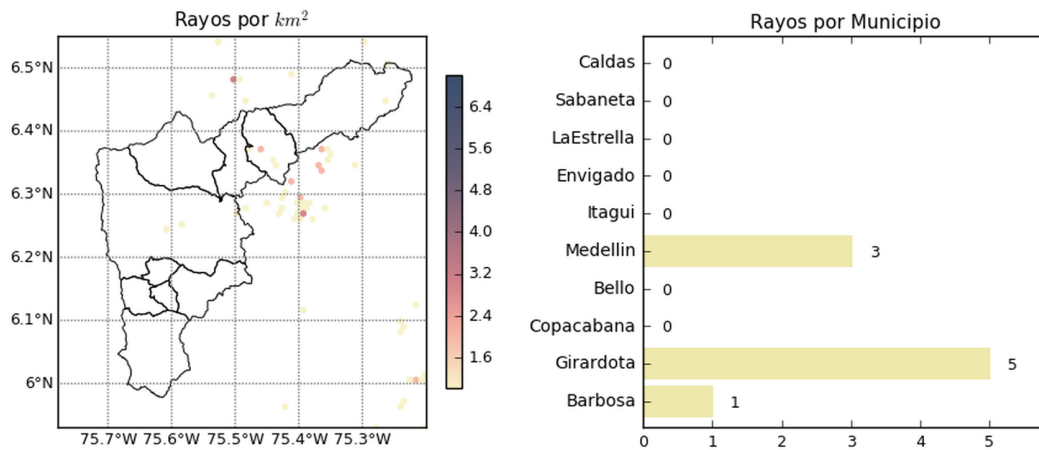
EVENTO N: 1710

Se presentaron 9 descargas eléctricas: 5 en Girardota, 3 en Medellín y 1 en Barbosa.



## RED METEOROLOGÍA

Reporte descargas eléctricas tipo nube - tierra  
2019-06-07 10:20:00 a 2019-06-07 19:00:00




 @siatamedellin | www.siat.gov.co

Con el apoyo de:  

Un proyecto de:   

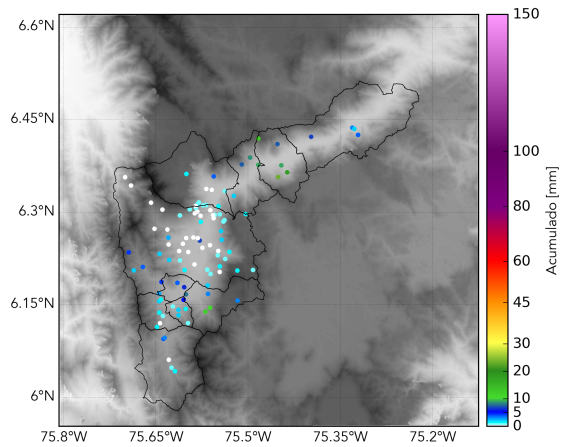
(j) Mapa de descargas eléctricas durante el evento



RESUMEN REDES DE MONITOREO

FECHA: 2019-06-07

EVENTO N: 1710



(k) Boletín Precipitación

Elaborado por: José Lozano - Andrés Monsalve.  
Área Operacional  
Sistema de Alerta Temprana  
[www.siat.gov.co](http://www.siat.gov.co) / @siatamedellin  
Teléfono: 4341987 - 4341993