



REGISTRO DE EVENTOS DE PRECIPITACIÓN

FECHA: 2019-01-20	EVENTO N: 1601
-------------------	----------------

Caracterización de los eventos		Estaciones que registraron el evento		
--------------------------------	--	--------------------------------------	--	--

Fecha inicio: 2019-01-20	Hora inicio: 23:11:00	Nº	Nombre de la estación	Acumulado (mm)
Fecha fin: 2019-01-21	Hora fin: 07:00:00	30	Salon Social Barbosa	7.37
Duración evento	7 horas 49 min	234	I.E Manuel Jose Caicedo - Pluviometro	6.1

Mayor intensidad de lluvia

Magnitud	12.19 mm/hora Hora: 01:11:00
Estación	30. Salon Social Barbosa
Municipio	Barbosa,

Mayor registro de lluvia acumulado

Magnitud	7.37 mm
Estación	30. Salon Social Barbosa
Municipio	Barbosa,

Descripción del evento de precipitación

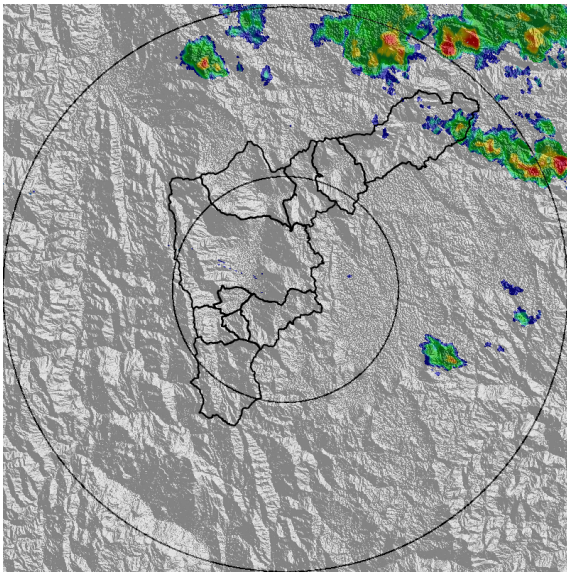
Alrededor de las 23:11 ingresa por el oriente de Barbosa un sistema de gran extension e intensidades moderadas a altas, este se desplazaba hacia el nor-occidente mientras se disipaba y perdía intensidad; sin embargo en la madrugada el sistema abarca todo el municipio de Barbosa y nuevamente gana intensidad, dicho sistema genero precipitaciones de baja intensidad hasta disiparse por completo en las horas de la mañana



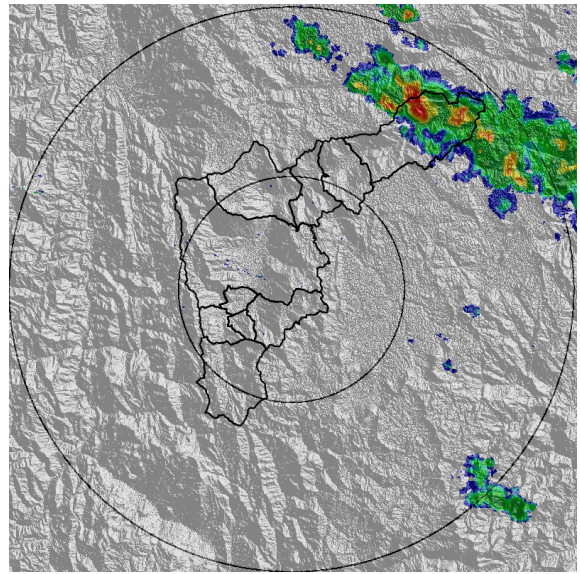
IMÁGENES DEL RADAR METEOROLÓGICO

FECHA: 2019-01-20

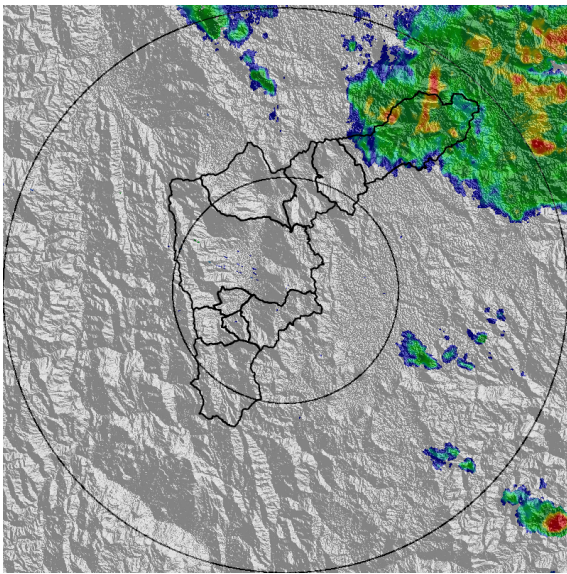
EVENTO N: 1601



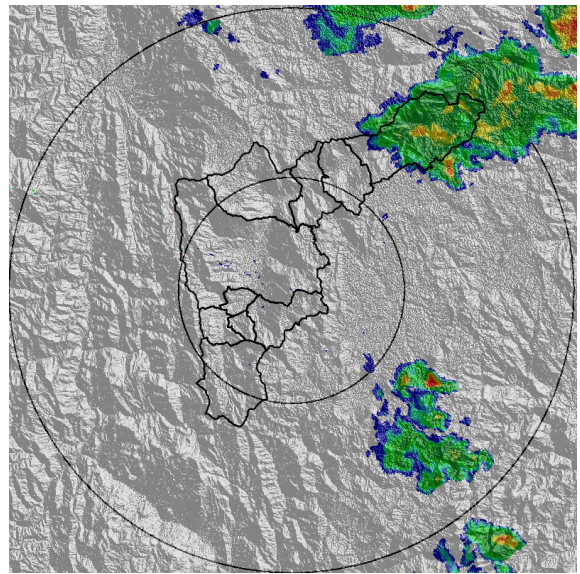
(a) 2019-01-20 23:11



(b) 2019-01-21 00:13



(c) 2019-01-21 01:26



(d) 2019-01-21 02:49

Teléfono: (+57 4) 4341987 | Dirección Calle 50 71 - 147 Medellín - Colombia



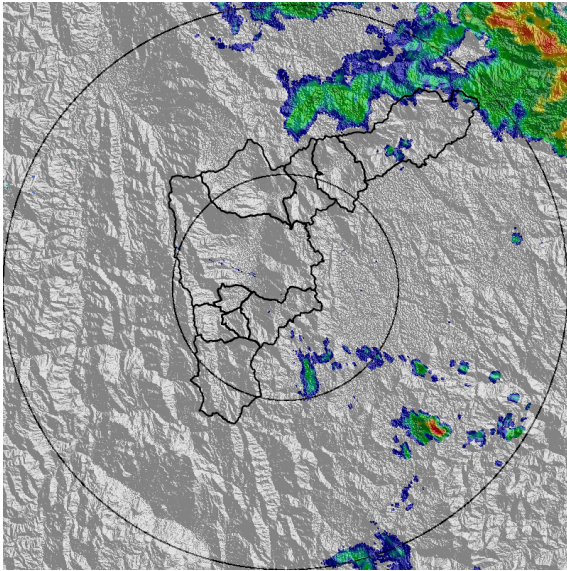
Con el apoyo de:



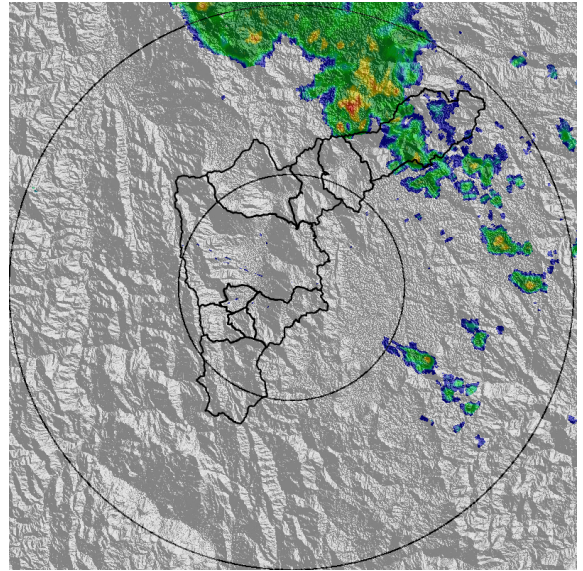
Un proyecto de:



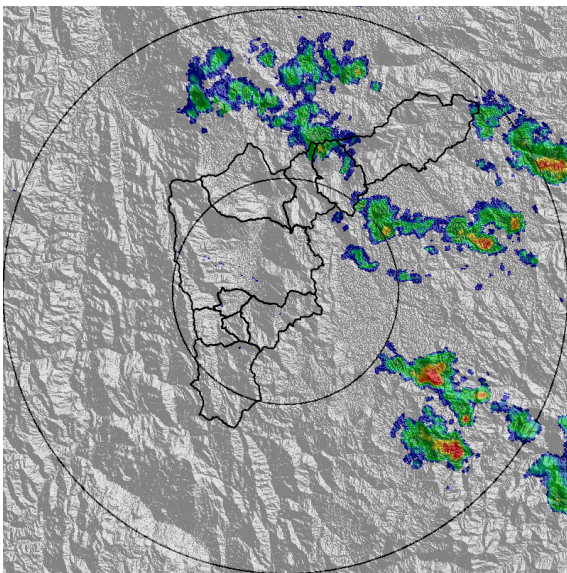
Alcaldía de Medellín



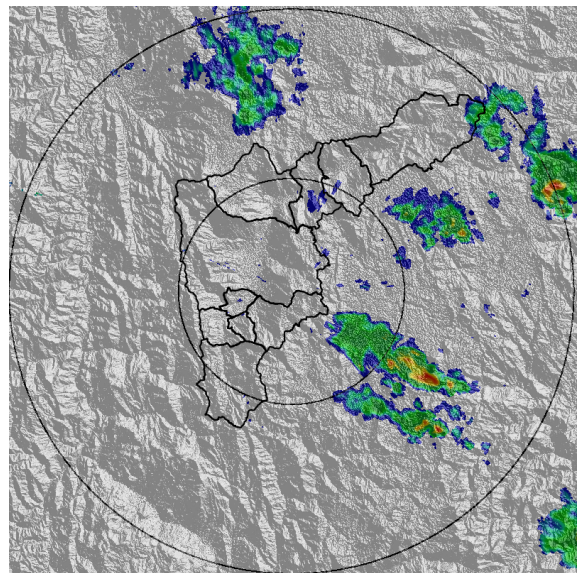
(e) 2019-01-21 03:20



(f) 2019-01-21 05:25



(g) 2019-01-21 06:22



(h) 2019-01-21 06:59

Teléfono: (+57 4) 4341987 | Dirección Calle 50 71 - 147 Medellín - Colombia



Con el apoyo de:



Un proyecto de:



Alcaldía de Medellín

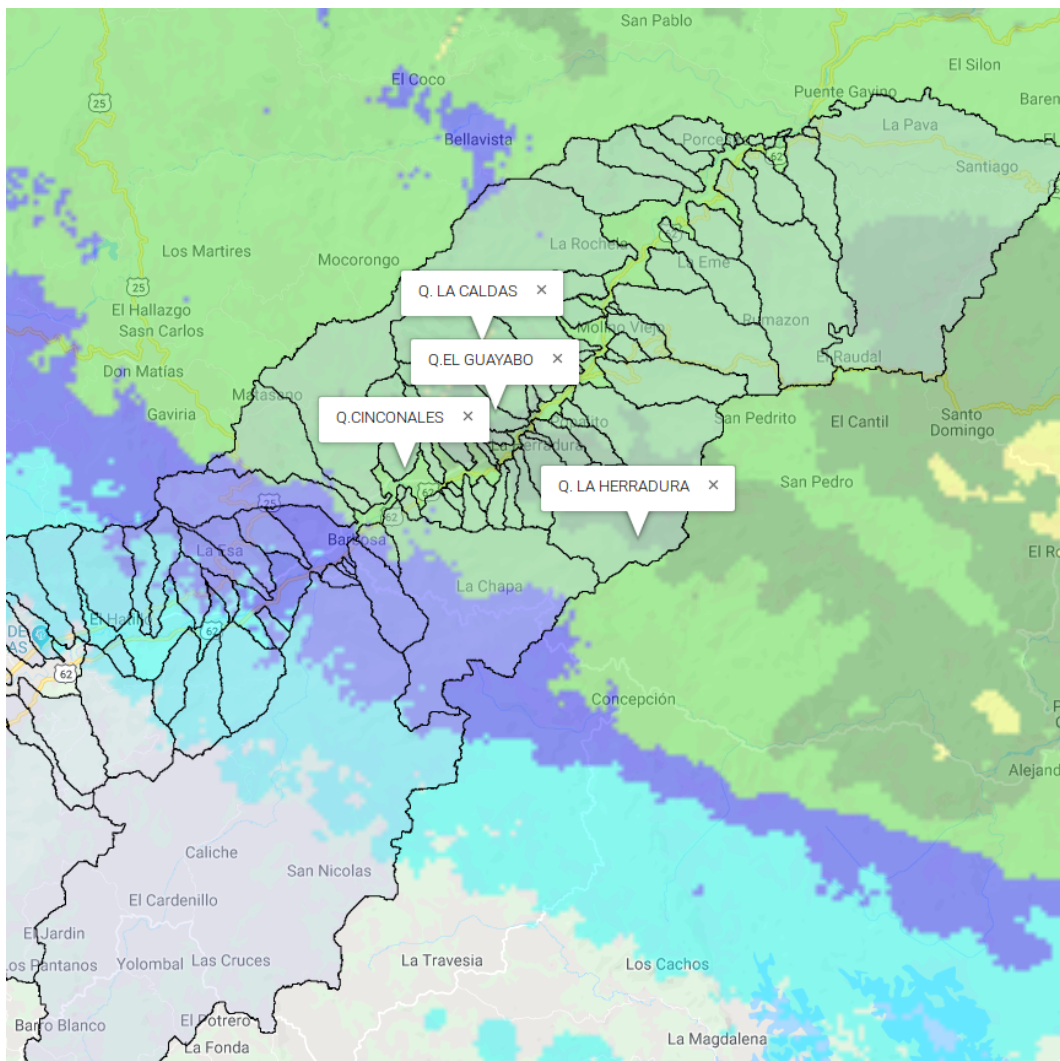


MAPA ACUMULADO RADAR

FECHA: 2019-01-20

EVENTO N: 1601

Los mayores acumulados de precipitación registrados por el radar se presentan en el municipio de Barbosa, sobre las cuencas de las quebradas La Caldas, El Guayabo, Cinconales y La Herradura , con valores menores a los 30 mm.



(i) Mapa de acumulados de lluvia radar durante el evento

Teléfono: (+57 4) 4341987 | Dirección Calle 50 71 - 147 Medellín - Colombia



Con el apoyo de:



Un proyecto de:



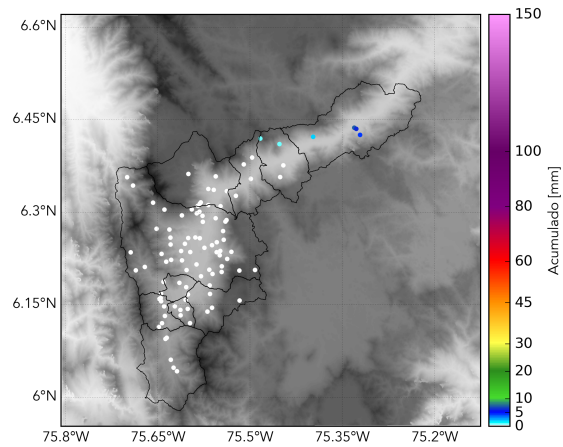
Alcaldía de Medellín



RESUMEN REDES DE MONITOREO

FECHA: 2019-01-20

EVENTO N: 1601



(j) Boletín Precipitación

Elaborado por: Rosa Giraldo - María Alejandra Ríos  
Área Operacional  
Sistema de Alerta Temprana  
[www.siatamedellin.gov.co](http://www.siatamedellin.gov.co) / @siatamedellin  
Teléfono: 4341987 - 4341993