



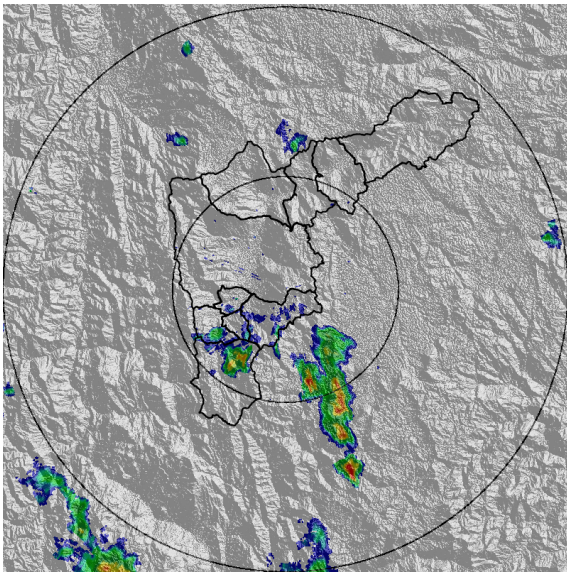
REGISTRO DE EVENTOS DE PRECIPITACIÓN			
FECHA: 2018-11-02		EVENTO N: 1546	
Caracterización de los eventos		Estaciones que registraron el evento	
Fecha inicio: 2018-11-02	Hora inicio: 12:20:00	N°	Nombre de la estación
Fecha fin: 2018-11-02	Hora fin: 19:00:00	61	Planta de Agua Bocatoma
Duración evento	6 horas 40 min	57	Escuela la Clara
Mayor intensidad de lluvia		171	Escombrera Mocatan - Pluvio
Magnitud	73.15 mm/hora Hora: 15:55:00	58	Escuela Luis Javier Garcia Isaza
Estación	189. Pluviografica La Sanin	33	Santa Maria Goretti
Municipio	Medellin,	253	Parque 3 Aguas - Pluvio
Mayor registro de lluvia acumulada		189	Pluviografica La Sanin
Magnitud	35.81 mm	261	Deslizamiento La raya - Pluviografica
Estación	61. Planta de Agua Bocatoma	328	Escuela Ingenieros Envigado - Pluviografica
Municipio	La Estrella,	49	Colegio Latino (Av. Las Palmas)
Descripción del evento de precipitación		184	Miraflores
<p>El evento inició a las 12:20 con el ingreso de varios sistemas de poca extensión y baja intensidad los cuales ingresaron por Caldas y Envigado. A medida que el sistema se desplazaba hacia el noroccidente aumentaba su extensión cubriendo con precipitaciones los municipios del sur, Medellín y Bello. En Caldas y en la Estrella se concentraron núcleos de alta intensidad los cuales persistieron hasta las 15:26 donde empezaron a disminuir su intensidad y a desplazarse hacia el noroccidente dejando únicamente bajas intensidades hasta disiparse. Al tiempo varios sistemas de alta intensidad ingresaron a Barbosa y Girardota los cuales persisten actualmente.</p>		289	Seminario Redemptoris - Pluviografica
		45	AMVA
		41	Comisaria El Poblado
		43	Escuela Rural Quebrada Larga
		56	I.E Inem Jose Felix de Restrepo Sede Santa Catalina
		323	Acueducto Hatillo - Pluviografica
		25	Escuela Rural Astilleros
		129	Colegio Divino Salvador
		267	Colegio Canadiense - Pluviografica
		62	Gimnasio Cantabria
		3	Escuela Rural Yarumalito
		71	CEFA
		193	Fuente Clara - Pluviometro
		28	Liceo Salazar y Herrera
		67	I.E Juan Echeverry Abad
		53	Colegio Eduardo Santos
		2	Escuela Rural La Verde
		1	Casa de Gobierno Altavista
		8	Escuela CEDEPRO
		23	Instituto Jorge Robledo
38	Casa Cultura La Estrella		
26	Escuela Rural El Plan		
17	Escuela El Corazon		
39	I.E Pedro Octavio Amado		



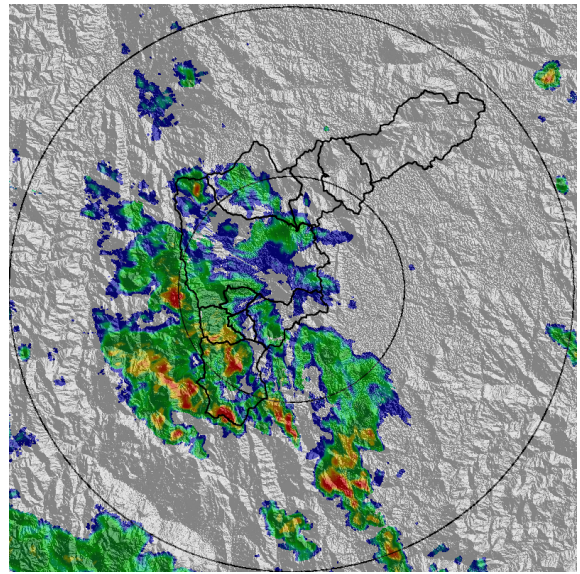
IMÁGENES DEL RADAR METEOROLÓGICO

FECHA: 2018-11-02

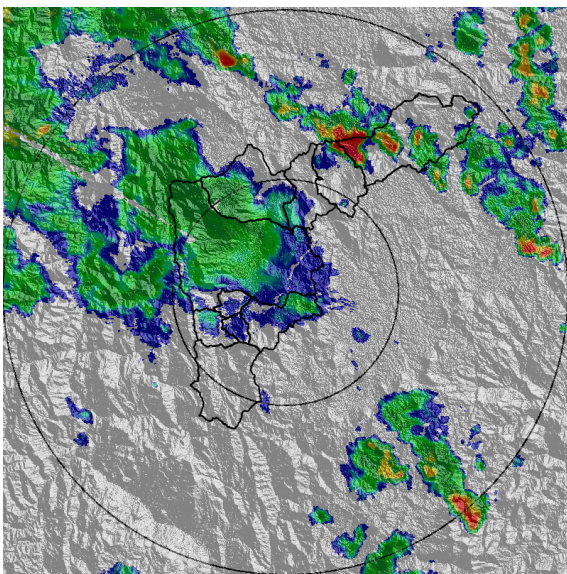
EVENTO N: 1546



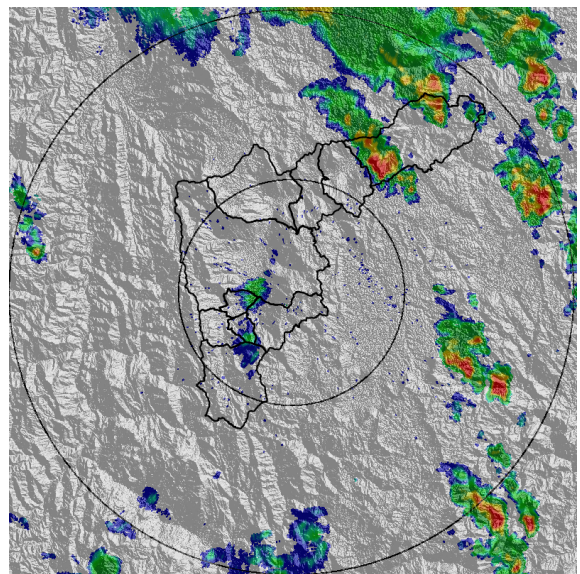
(a) 2018-11-02 12:34



(b) 2018-11-02 14:18



(c) 2018-11-02 16:54



(d) 2018-11-02 18:54

Teléfono: (+57 4) 4341987 | Dirección Calle 50 71 - 147 Medellín - Colombia



Con el apoyo de:



Un proyecto de:



Alcaldía de Medellín

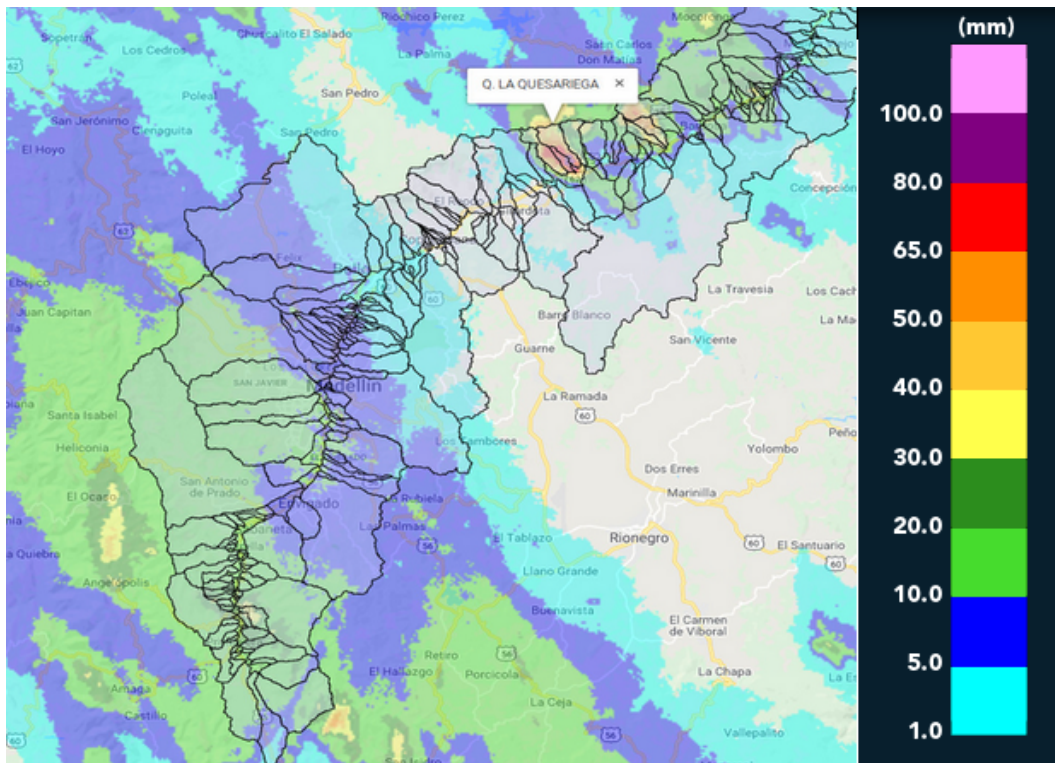


MAPA ACUMULADO RADAR

FECHA: 2018-11-02

EVENTO N: 1546

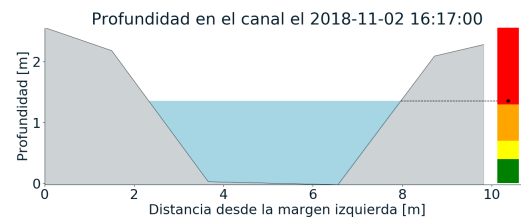
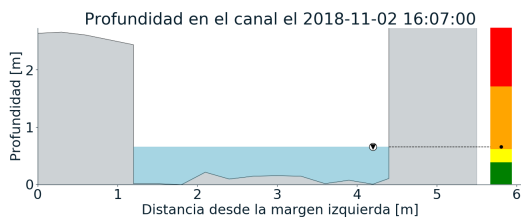
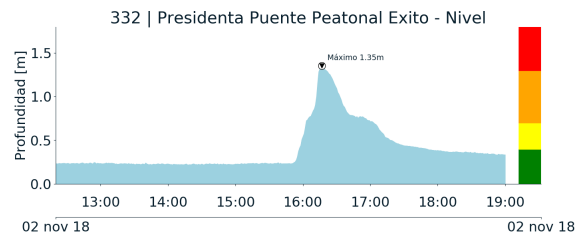
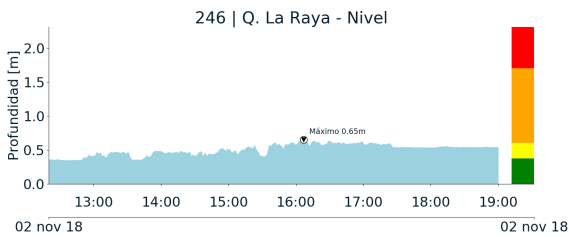
Los mayores acumulados de precipitación registrados por el radar se presentaron en la cuenca de la quebrada La Quesariega en Barbosa, con valores superiores a los 100 mm



(e) Mapa de acumulados de lluvia radar durante el evento

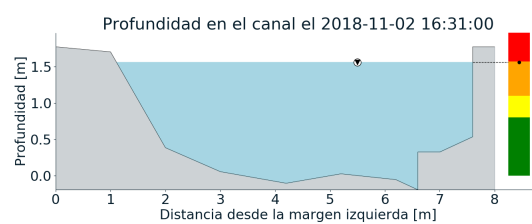
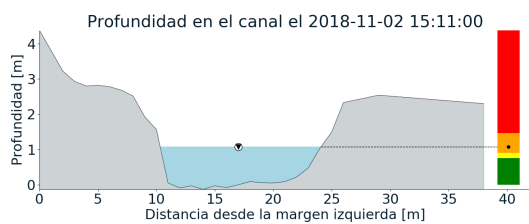
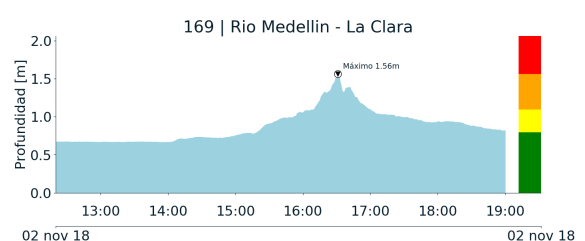
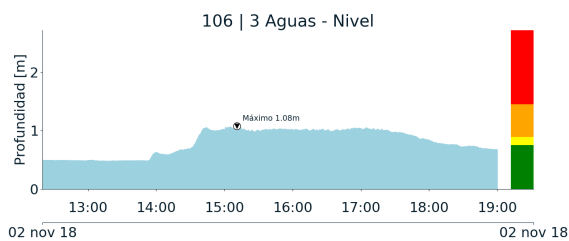


RESUMEN DE REGISTROS DE NIVEL				
Estación	Ubicación	Pico de la hidrografa [m]	Fecha y Hora	Máximo nivel de riesgo alcanzado
332. Presidenta Puentes Peatonal Exito - Nivel	Medellín - 14 El Poblado	1.35	2018-11-02 16:11:00	Rojo
246. Q. La Raya - Nivel	La Estrella	0.65	2018-11-02 16:11:00	Naranja
169. Río Medellín - La Clara	Caldas	1.56	2018-11-02 16:11:00	Naranja
106. 3 Aguas - Nivel	Caldas	1.08	2018-11-02 15:11:00	Naranja



(f)

(g)



(h)

(i)

Teléfono: (+57 4) 4341987 | Dirección Calle 50 71 - 147 Medellín - Colombia



Con el apoyo de:



Un proyecto de:



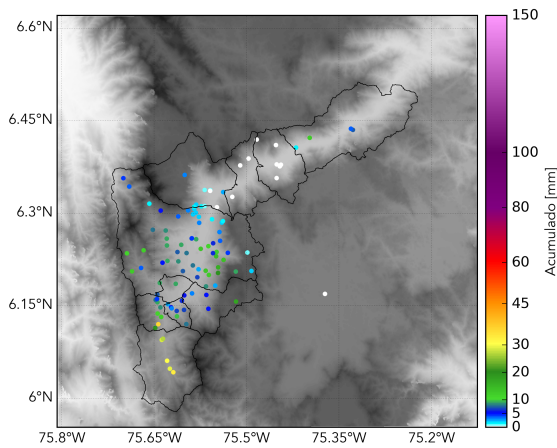
Aldía de Medellín



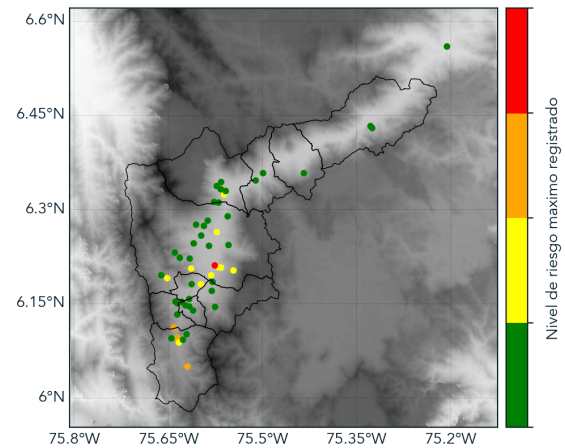
RESUMEN REDES DE MONITOREO

FECHA: 2018-11-02

EVENTO N: 1546



(j) Boletín Precipitación



(k) Boletín Nivel

Elaborado por: María Fernanda Bustos - Juan Esteban Rincón
Área Operacional
Sistema de Alerta Temprana
www.siatamedellin.gov.co / @siatamedellin
Teléfono: 4341987 - 4341993

Teléfono: (+57 4) 4341987 | Dirección Calle 50 71 - 147 Medellín - Colombia



Con el apoyo de:



Un proyecto de:



Alcaldía de Medellín