



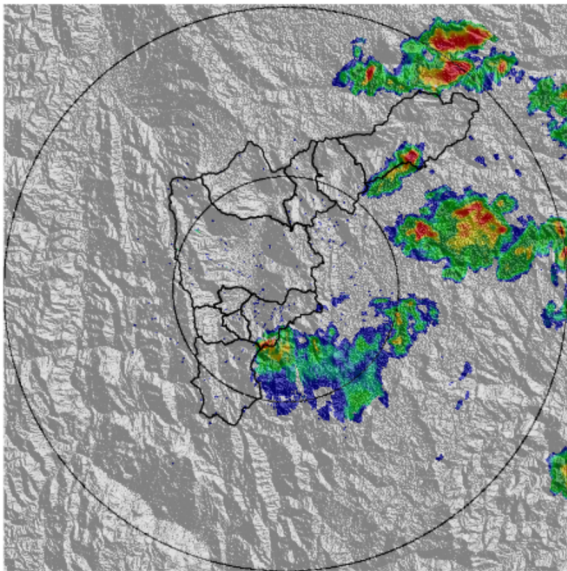
REGISTRO DE EVENTOS DE PRECIPITACIÓN			
FECHA: 2018-09-21		EVENTO N: 1500	
Caracterización de los eventos		Estaciones que registraron el evento	
Fecha inicio: 2018-09-21	Hora inicio: 21:11:00	N°	Nombre de la estación
Fecha fin: 2018-09-22	Hora fin: 07:00:00	26	Escuela Rural El Plan
Duración evento	9 horas 49 min	42	Escuela Rural Piedras Gordas
Mayor intensidad de lluvia		88	CUIDA Juan Cojo
Magnitud	33.53 mm/hora Hora: 22:26:00	67	I.E Juan Echeverry Abad
Estación	281. Megacolegio - Pluviografica	328	Escuela Ingenieros Envigado - Pluviografica
Municipio	Bello,	16	I.E Ramon Munera Lopera
Mayor registro de lluvia acumulada		72	Jose Miguel de Restrepo
Magnitud	13.21 mm	281	Megacolegio - Pluviografica
Estación	26. Escuela Rural El Plan	49	Colegio Latino (Av. Las Palmas)
Municipio	Medellin,	23	Instituto Jorge Robledo
Descripción acerca de la formación del evento		5	I.E Santa Elena
El evento inicia a las 21:11 con el ingreso simultaneo de dos núcleos de alta intensidad a Barbosa y Envigado. En este último se disipa rápidamente, pero en Barbosa se mantiene mientras ingresan nuevos núcleos por el occidente a Medellín y Bello.		40	I.E Ciro Mendía
		199	Rionegro - Thies
Descripción del comportamiento		323	Acueducto Hatillo - Pluviografica
		47	Villa Nueva Sede La Luz
A las 23:53 se disipan estos núcleos mientras ingresa por Medellín y Envigado, esta vez un sistema de gran extensión que cerca de la 01:05 ya ha cubierto el valle por completo con bajas intensidades. y así se mantiene hasta la realización de este informe parcial a las 07:00		35	I.E Joaquin Vallejo Arbelaez
		324	E.R Jamundi - Pluviografica
		34	I.E La Doctora
		30	Salon Social Barbosa
		234	I.E Manuel Jose Caicedo - Pluviometro
		53	Colegio Eduardo Santos
		55	I.E Reino de Belgica
		11	Escuela Rural Fabio Zuluaga
		184	Miraflores
		29	Escuela Marina Orth
		66	I.E San Andres (Sede El Socorro)
		274	Carpinelo amapolita - Pluvio
		28	Liceo Salazar y Herrera
		17	Escuela El Corazon
		211	La Ladera
		289	Seminario Redemptoris - Pluviografica
		127	I.E. Manuel Jose Sierra - Sede la Holanda
		254	SOS Aburra Norte - Girardota - Meteorologica
		46	I.E La Milagrosa
		45	AMVA



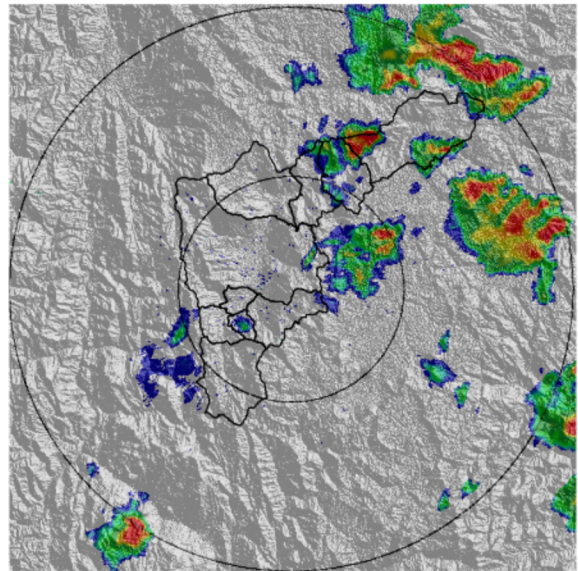
IMÁGENES DEL RADAR METEOROLÓGICO

FECHA: 2018-09-21

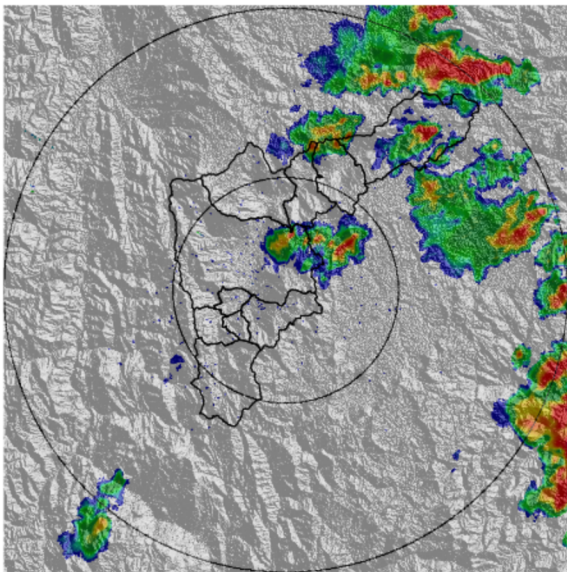
EVENTO N: 1500



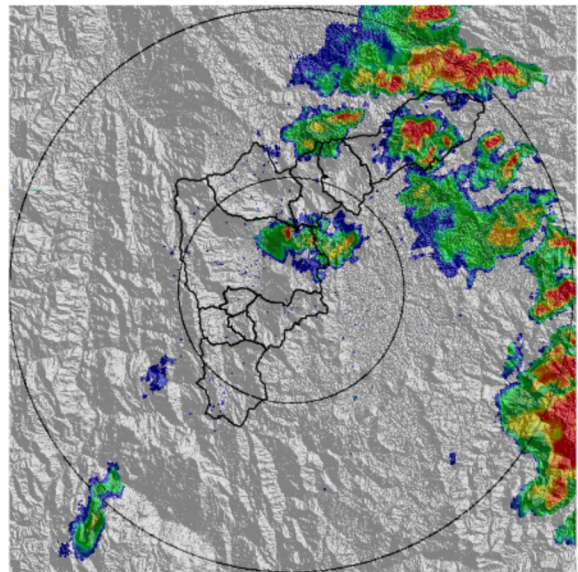
(a) 2018-09-21 21:11



(b) 2018-09-21 21:48



(c) 2018-09-21 22:03



(d) 2018-09-21 22:09

Teléfono: (+57 4) 4341987 | Dirección Calle 50 71 - 147 Medellín - Colombia



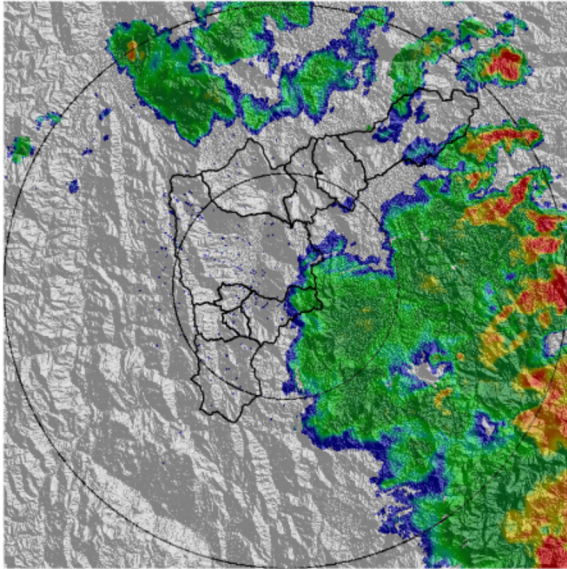
Con el apoyo de:



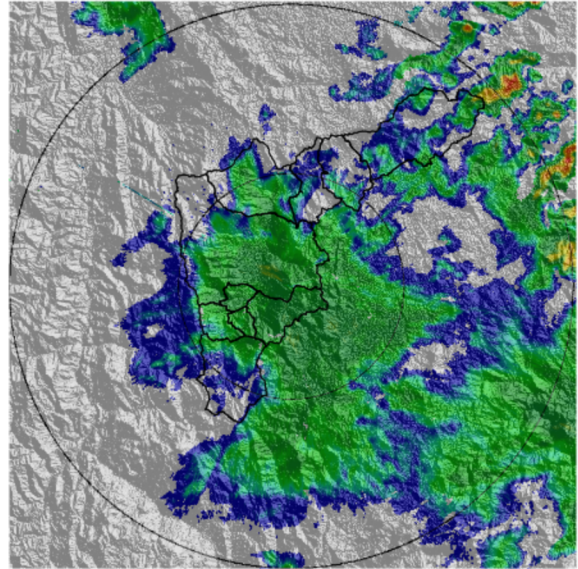
Un proyecto de:



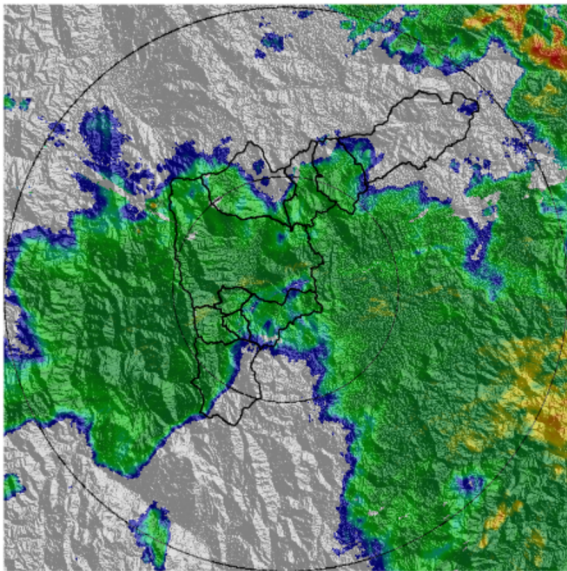
Alcaldía de Medellín



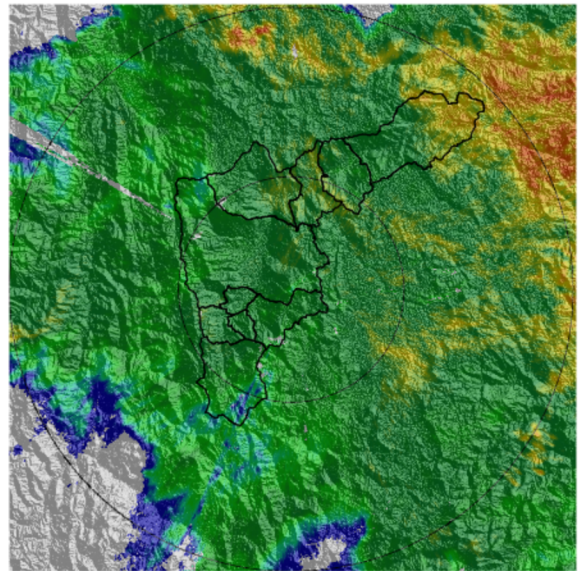
(e) 2018-09-21 23:47



(f) 2018-09-22 00:50



(g) 2018-09-22 03:10



(h) 2018-09-22 04:49

Teléfono: (+57 4) 4341987 | Dirección Calle 50 71 - 147 Medellín - Colombia



Con el apoyo de:



Un proyecto de:



Alcaldía de Medellín

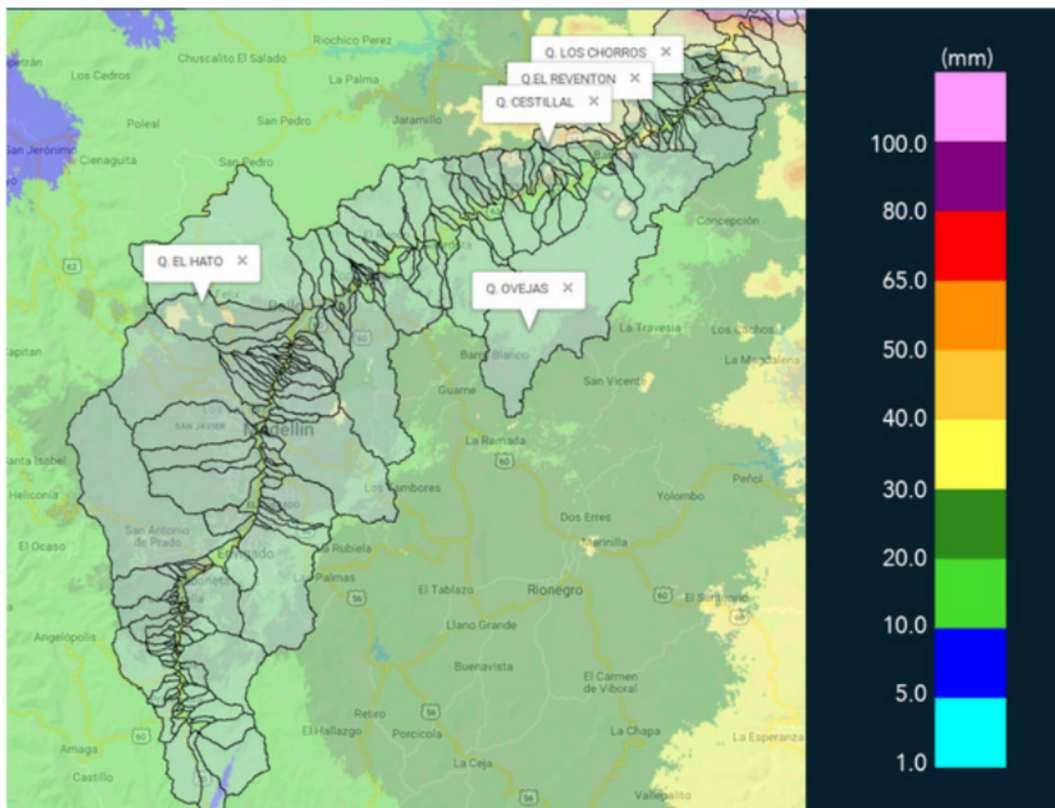


MAPA ACUMULADO RADAR

FECHA: 2018-09-21

EVENTO N: 1500

Los máximos acumulados de radar se presentaron en las cuencas de las quebradas El Hato en Bello, y Ovejas, Reventón, Cestillal y Los Chorros estas últimas en Barbosa. En todas con valores cercanos a los 40mm.



(i) Mapa de acumulados de lluvia radar durante el evento

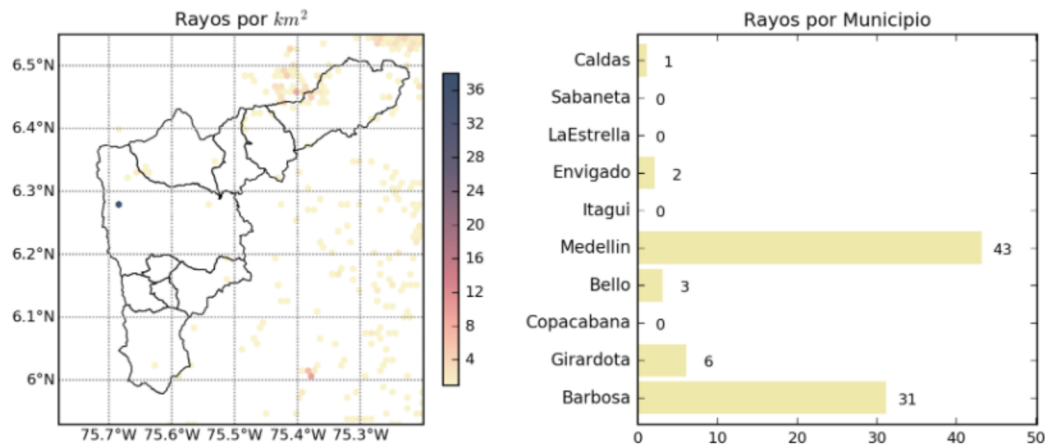


MAPA DESCARGAS ELÉCTRICAS

FECHA: 2018-09-21

EVENTO N: 1500

Se presentaron hasta el momento 86 descargas eléctricas del tipo nube - tierra con 43 de estas en Medellín y 31 en Barbosa.



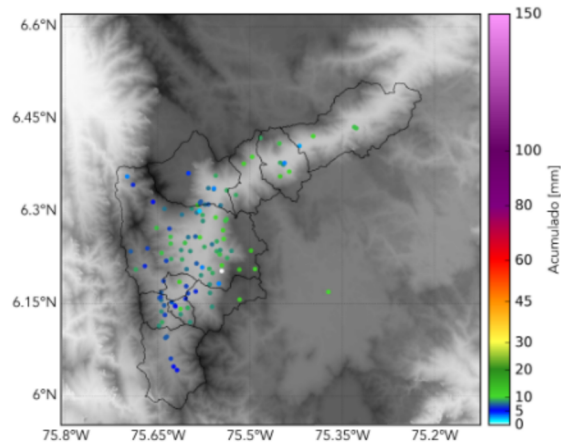
(j) Mapa de descargas eléctricas durante el evento



RESUMEN REDES DE MONITOREO

FECHA: 2018-09-21

EVENTO N: 1500



(k) Boletín Precipitación

Elaborado por: Andrés Monsalve - Juan Esteban Rincón
Área Operacional
Sistema de Alerta Temprana
www.siat.gov.co / @siatamedellin
Teléfono: 4341987 - 4341993

Teléfono: (+57 4) 4341987 | Dirección Calle 50 71 - 147 Medellín - Colombia



Con el apoyo de:



Un proyecto de:



Alcaldía de Medellín