

REGISTRO DE EVENTOS DE PRECIPITACIÓN					
FECHA: 2018-02-16		EVENTO N: 1324			
Caracterización de los eventos		Estaciones que registraron el evento			
Fecha inicio: 2018-02-16	Hora inicio: 16:40:00	N°	Nombre de la estación		
Fecha fin: 2018-02-16	Hora fin: 19:00:00	62	Gimnasio Cantabria		
Duración evento	2 horas 20 min	105	Parque 3 Aguas		
Mayor intensidad de lluvia		206	Colegio Concejo de Itagui		
Magnitud	143.26 mm/hora Hora: 18:35:00	261	Deslizamiento La raya - Pluviografica		
Estación	62. Gimnasio Cantabria	267	Colegio Canadience - Pluviografica		
Municipio	La Estrella, Pueblo Viejo	33	Santa Maria Goretti		
Mayor registro de lluvia acumulada		253	Parque 3 Aguas - Pluvio		
Magnitud	46.23 mm	38	Casa Cultura La Estrella		
Estación	62. Gimnasio Cantabria	230	Alcaldía La Estrella - Pluvio		
Municipio	La Estrella, Pueblo Viejo	61	Planta de Agua Bocatoma		
Descripción acerca de la formación del evento		266	Himalaya - Pluvio		
<p>El evento comienza con la formación de un sistema de baja intensidad que ingresa al norte de Bello y otro de moderada intensidad que ingresa al sur de Caldas, posteriormente se forma otro sistema en Medellín y sobre La Estrella, el cual se intensifica rápidamente.</p>		146	Club del adulto mayor - Sabaneta		
		58	Escuela Luis Javier Garcia Isaza		
		67	I.E Juan Echeverry Abad		
		34	I.E La Doctora		
		64	Ecoparque La Romera		
		22	Escuela La Capilla del Rosario		
		2	Escuela Rural La Verde		
		263	La clara digital- Pluviografica		
		65	I.E Las Lomitas		
		57	Escuela la Clara		
		Descripción del comportamiento			
		<p>Los sistemas se intensifican rápidamente y se fusionan los del sur y el de Medellín, alcanzando valores de reflectividad asociados a eventos de granizo, las intensidades muy altas continuaron sobre los municipios del sur hasta que se comenzaron a disipar hasta alcanzar intensidades moderadas.</p>			

Con el apoyo de:



Un proyecto de:

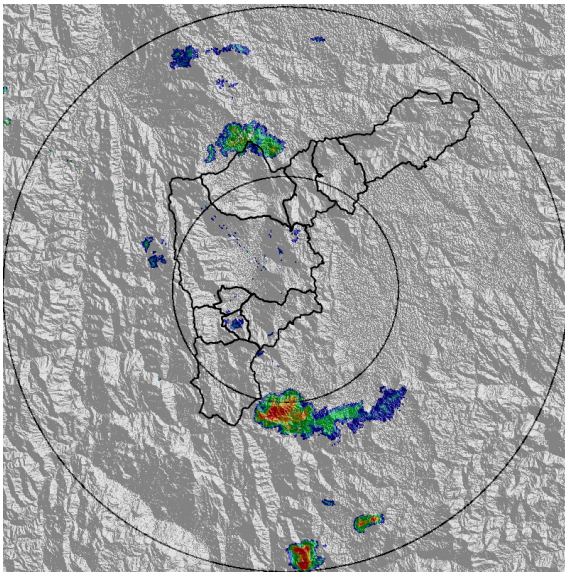


Alcaldía de Medellín

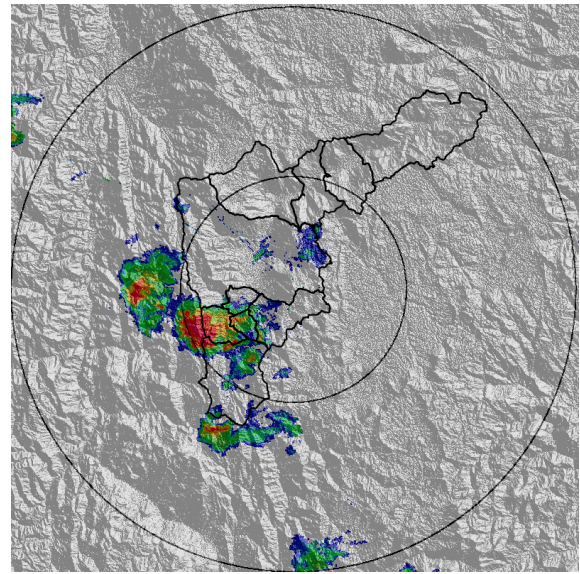
IMÁGENES DEL RADAR METEOROLÓGICO

FECHA: 2018-02-16

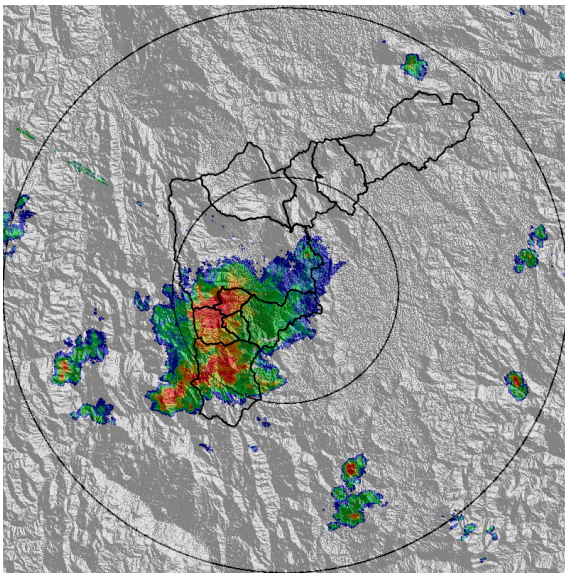
EVENTO N: 1324



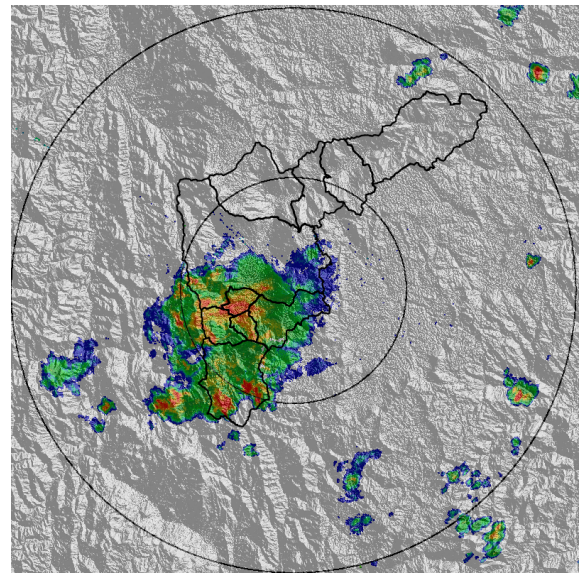
(a) 2018-02-16 16:50



(b) 2018-02-16 17:37



(c) 2018-02-16 18:30



(d) 2018-02-16 18:49

Con el apoyo de:



Un proyecto de:



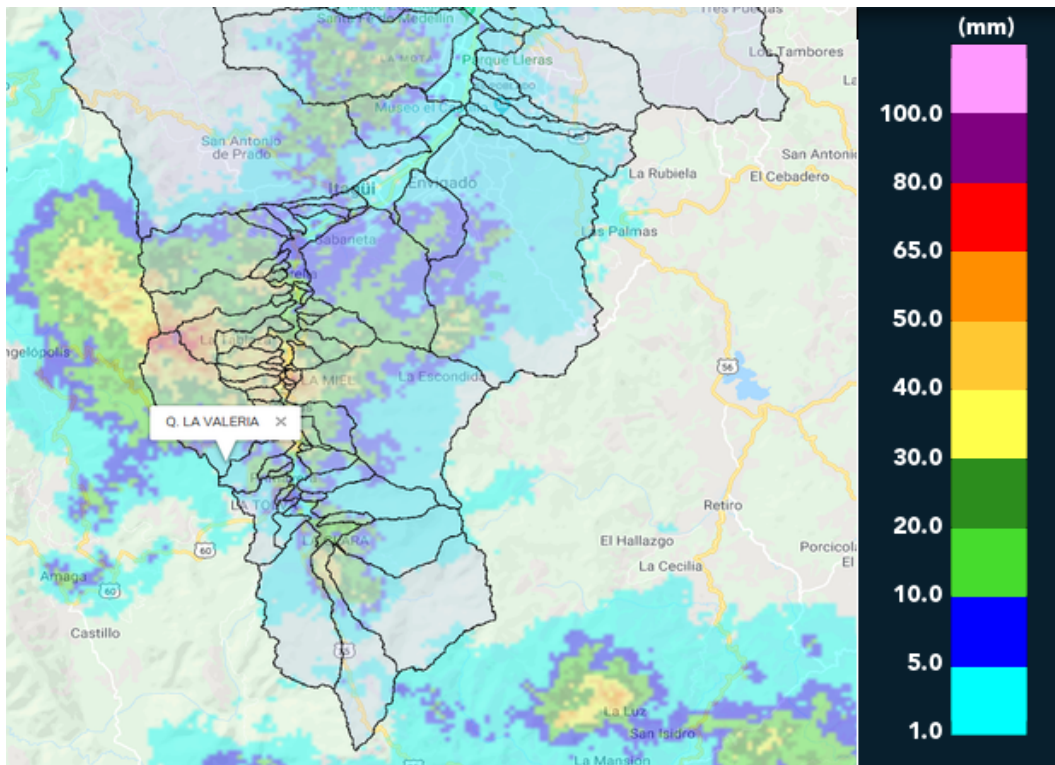
Alcaldía de Medellín

MAPA ACUMULADO RADAR

FECHA: 2018-02-16

EVENTO N: 1324

Los acumulados de radar mas altos se presentaron sobre la parte alta de la cuenca de la quebrada La Valeria en Caldas, con valores entre 60 y 85 mm.



(e) Mapa de acumulados de lluvia radar durante el evento

Con el apoyo de:



Un proyecto de:

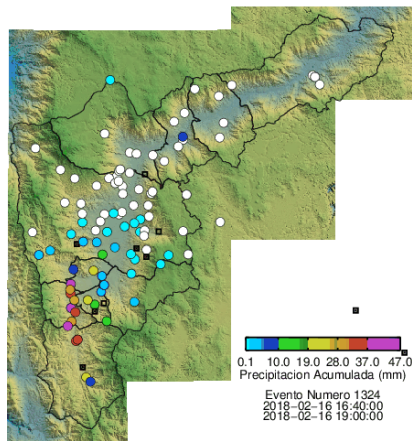


Alcaldía de Medellín

RESUMEN REDES DE MONITOREO

FECHA: 2018-02-16

EVENTO N: 1324



(f) Boletín Precipitación

Elaborado por: Jaime Andrés Tavera
 Área Operacional
 Sistema de Alerta Temprana
www.siat.gov.co / @siatamedellin
 Teléfono: 4341987 - 4341993

Con el apoyo de:



Un proyecto de:

