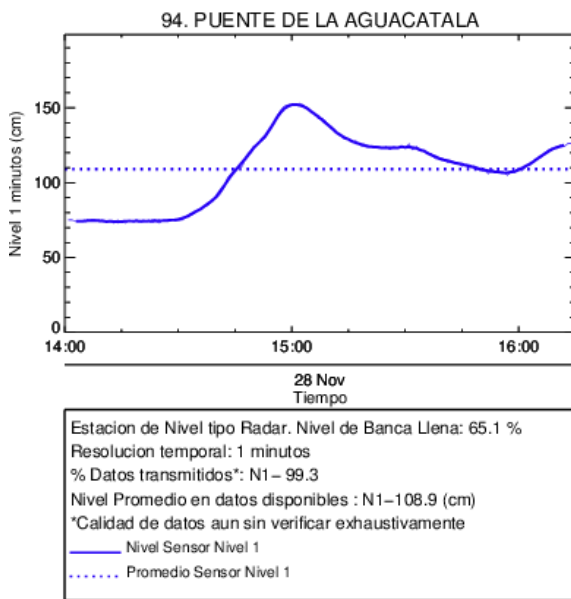
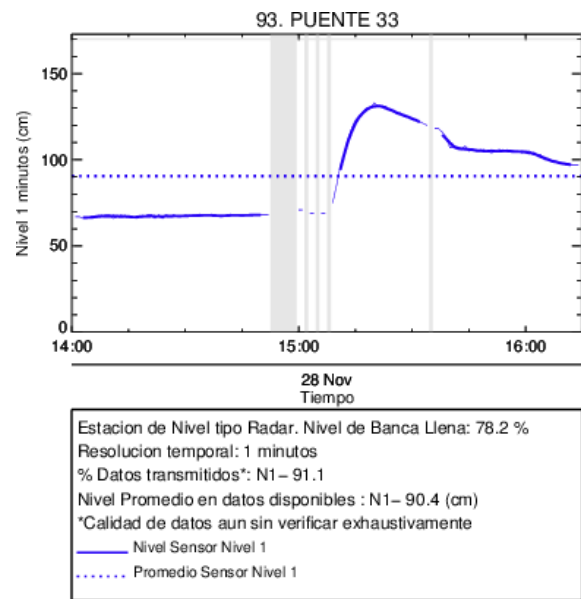




RESUMEN DE REGISTROS DE NIVEL						
Estación	Ubicación	Banca llena (cm)	Nivel base medio (cm)	Pico de la hidrografa (cm)	Hora	% de banca llena
93. Puente 33	Medellin - 10 La Candelaria	170	66.0	133.0	15:20:01	78.24
94. Puente de la Aguacatala	Medellin - 14 El Poblado	235	73.0	153.0	15:02:58	65.11



(a) Puente de la Aguacatala



(b) Puente 33

Con el apoyo de:



Un proyecto de:

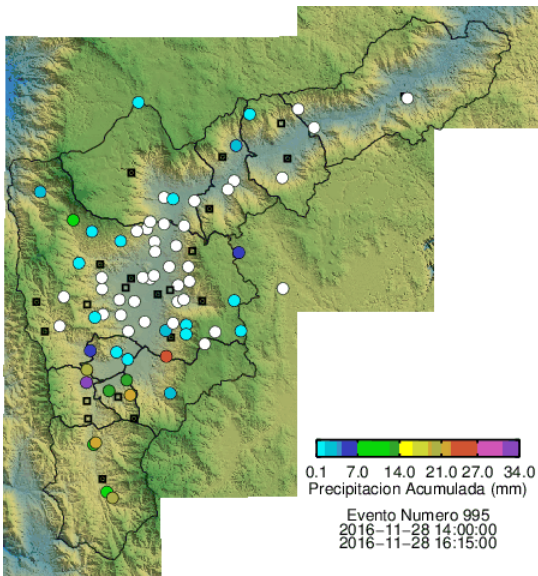


Alcaldía de Medellín

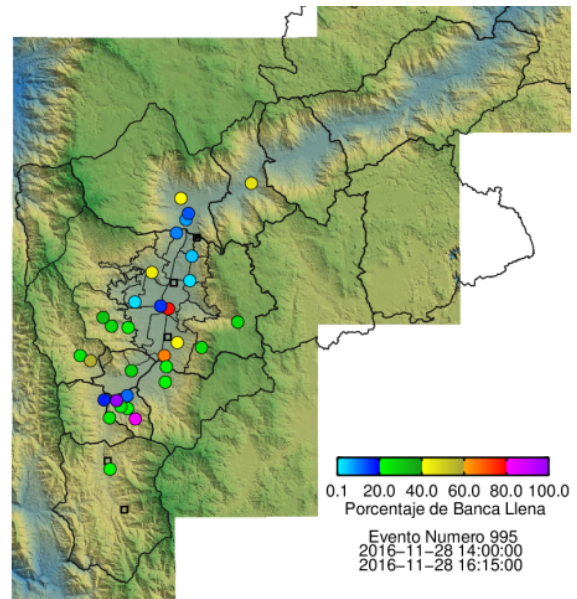
RESUMEN REDES DE MONITOREO

FECHA: 2016-11-28

EVENTO N: 995



(c) Boletín Precipitación



(d) Boletín Nivel

Elaborado por: Gisel Guzmán Echavarría - Silvana María López Zapata  
 Área Operacional  
 Sistema de Alerta Temprana  
[www.siat.gov.co](http://www.siat.gov.co) / @siatamedellin  
 Teléfono: 4341987 - 4341993

Con el apoyo de:



Un proyecto de:



Alcaldía de Medellín