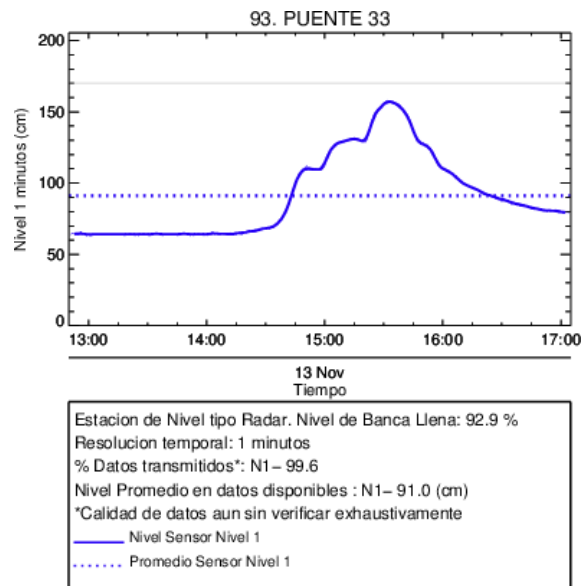


RESUMEN DE REGISTROS DE NIVEL						
Estación	Ubicación	Banca llena (cm)	Nivel base medio (cm)	Pico de la hidrografa (cm)	Hora	% de banca llena
93. Puente 33	Medellin - 10 La Candelaria	170	63.0	158.0	15:32:42	92.94



(a) Puente 33

Con el apoyo de:



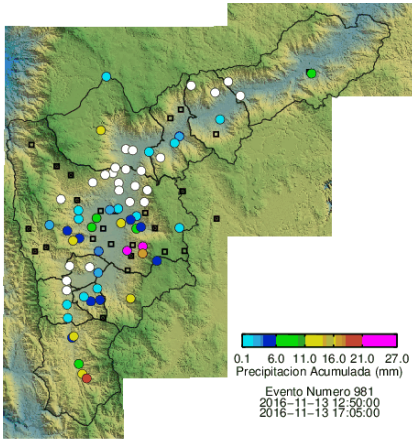
Un proyecto de:



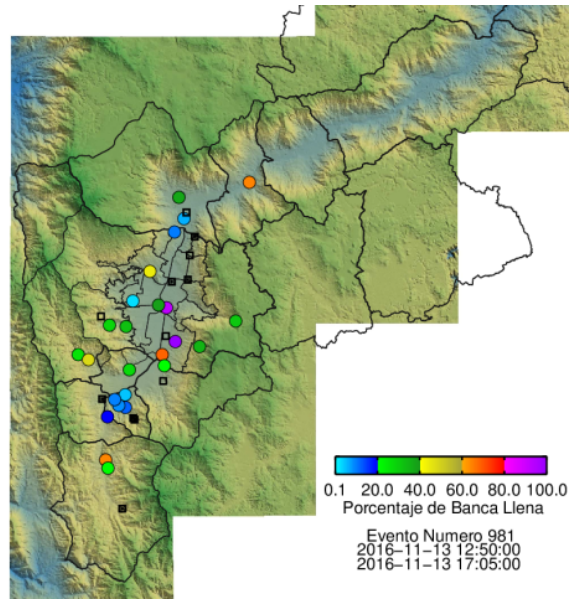
Alcaldía de Medellín

RESUMEN REDES DE MONITOREO

FECHA: 2016-11-13	EVENTO N: 981
-------------------	---------------



(b) Boletín Precipitación



(c) Boletín Nivel

Elaborado por: Carlos Andrés Bonilla - Estefanía Montoya
 Área Operacional
 Sistema de Alerta Temprana
www.siat.gov.co / @siatamedellin
 Teléfono: 4341987 - 4341993

Con el apoyo de:



Un proyecto de:



Alcaldía de Medellín