

REGISTRO DE EVENTOS DE PRECIPITACIÓN							
FECHA: 2016-11-04			EVENTO N: 973				
Caracterización de los eventos			Estaciones que registraron el evento				
Fecha inicio: 2016-11-04	Hora inicio: 12:45:00	Nº	Nombre de la estación	Acumulado (mm)			
Fecha fin: 2016-11-04	Hora fin: 18:45:00	58	Escuela Luis Javier Garcia Isaza	35.31			
Duración evento	6 horas 00 min	10	Escuela Rural El Boqueron	32.77			
Mayor intensidad de lluvia			105	Parque 3 Aguas			
Magnitud	85.34 mm/hora Hora: 14:36:24	33	Santa Maria Goretti	25.15			
Estación	33. Santa Maria Goretti	57	Escuela la Clara	24.64			
Municipio	Caldas, La Docena	171	Escombrera Mocatan - Pluvio	22.61			
Mayor registro de lluvia acumulada			83	Centro de salud San Javier la Loma			
Magnitud	35.31 mm	11	Escuela Rural Fabio Zuluaga	16.00			
Estación	58. Escuela Luis Javier Garcia Isaza	15	Colegio San Lucas	15.24			
Municipio	Caldas, Caldas	25	Escuela Rural Astilleros	13.46			
Descripción acerca de la formación del evento			24	I.E Republica de Uruguay			
<p>Sistemas convectivos de poca extensión formados en Envigado y Caldas, rápidamente se intensifican y extienden mientras se dirigen al noroccidente.</p>			41	Comisaria El Poblado			
			56	I.E Inem Jose Felix de Restrepo Sede Santa Catalina			
			20	Fundacion Hogares Claret			
			59	ISAGEN			
			68	Jardin Botanico			
			16	I.E Ramon Munera Lopera			
			21	Escuela Rural San Jose de la Montana			
			48	Escuela Rural Santa Angela			
			7	Escuela Republica de Cuba			
			55	I.E Reino de Belgica			
			29	Escuela Marina Orth			
			35	I.E Joaquin Vallejo Arbelaez			
			Descripción del comportamiento				
			<p>El evento generó lluvias sobre todos los municipios del Valle de Aburrá con excepción de Girardota y Barbosa. Intensidades altas de lluvia se concentraron en Envigado, El Poblado y el Occidente de Medellín. El evento se disipa empieza disipar conforme migra al al occidente. El evento presentó una ráfaga máxima de vientos de 52 Km/h en la estación AMVA. Ninguna estación de nivel alcanzó aumentos relevantes.</p>				

Con el apoyo de:



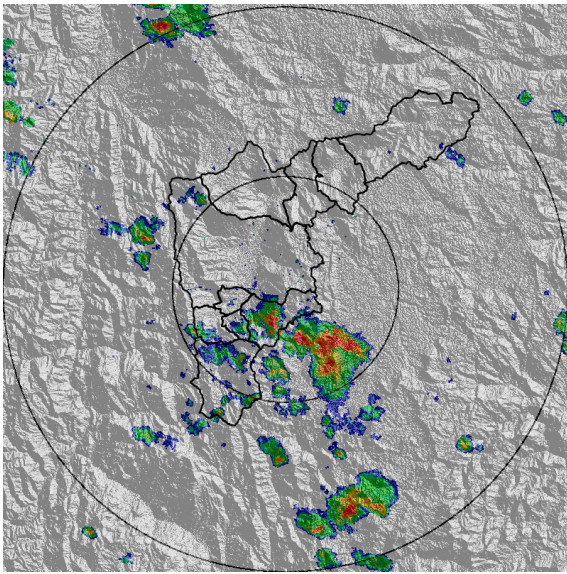
Un proyecto de:



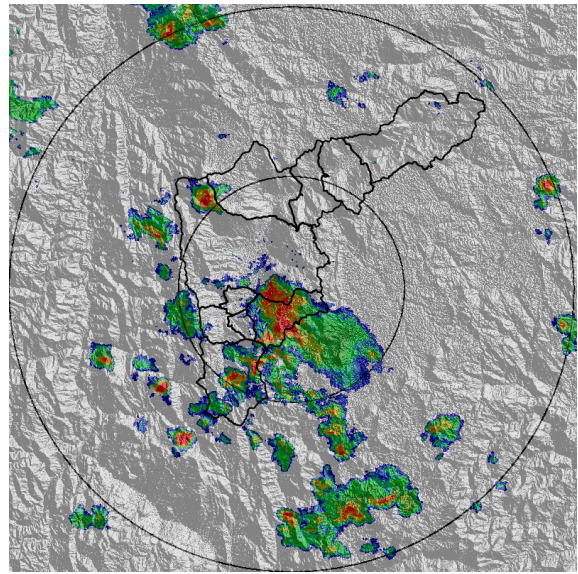
IMÁGENES DEL RADAR METEOROLÓGICO

FECHA: 2016-11-04

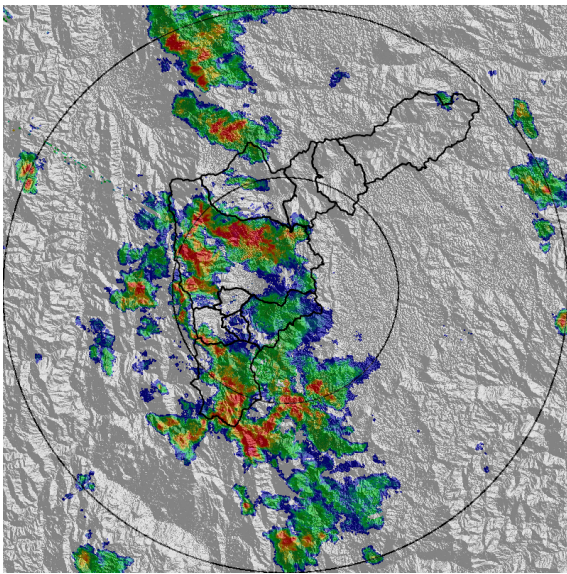
EVENTO N: 973



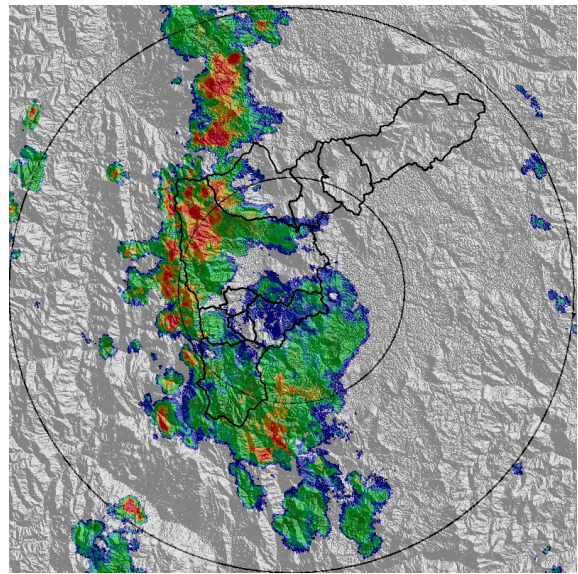
(a) 2016-11-04 13:22



(b) 2016-11-04 13:50



(c) 2016-11-04 14:38



(d) 2016-11-04 15:11

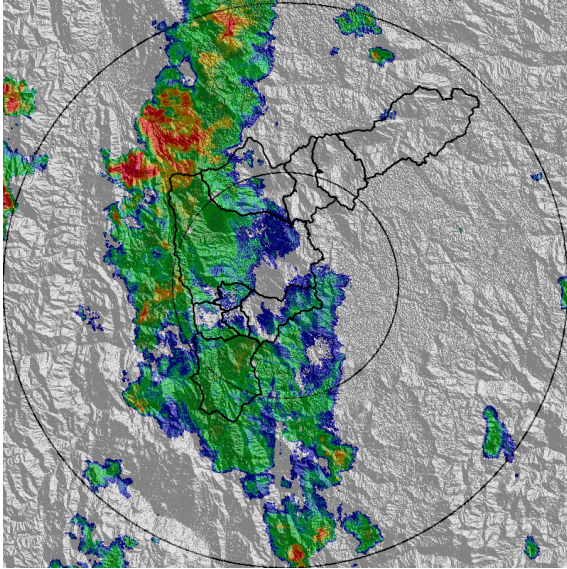
Con el apoyo de:



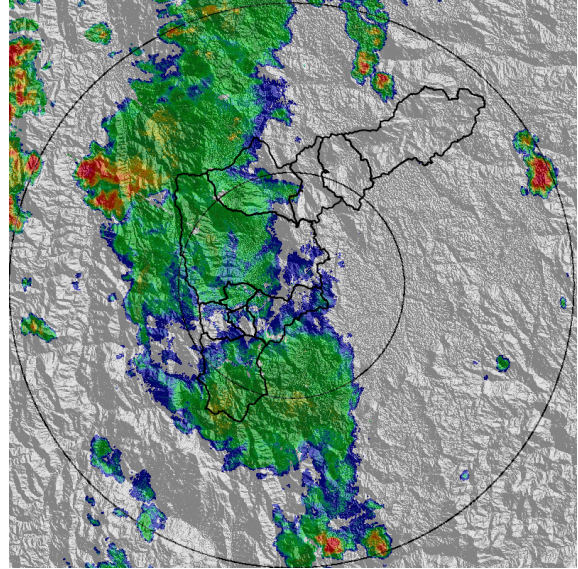
Un proyecto de:



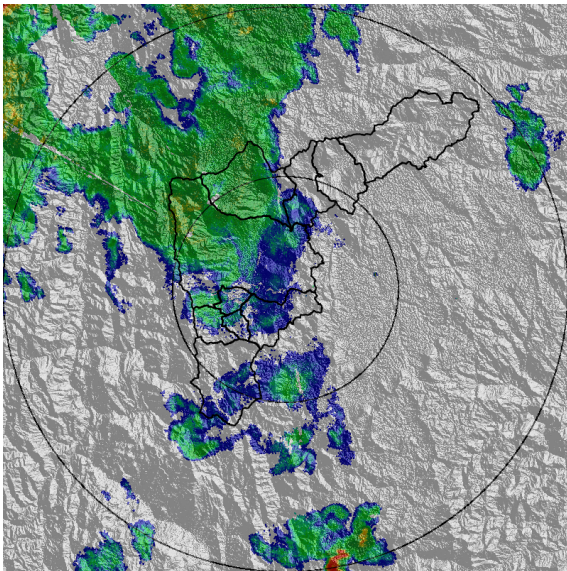
Alcaldía de Medellín



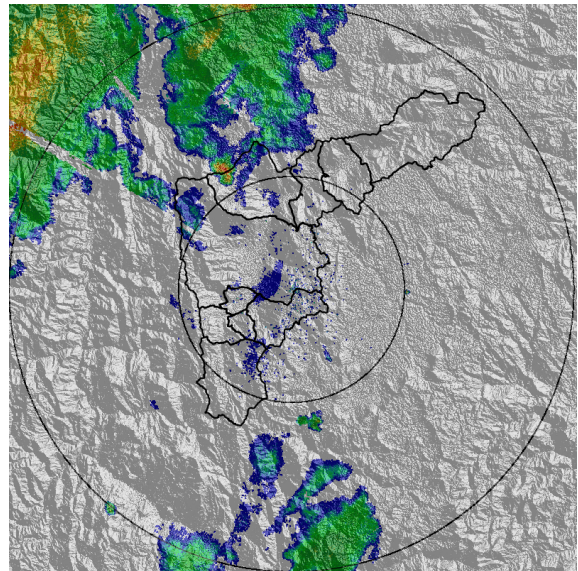
(e) 2016-11-04 15:52



(f) 2016-11-04 16:22



(g) 2016-11-04 17:08



(h) 2016-11-04 18:12

Con el apoyo de:



Un proyecto de:

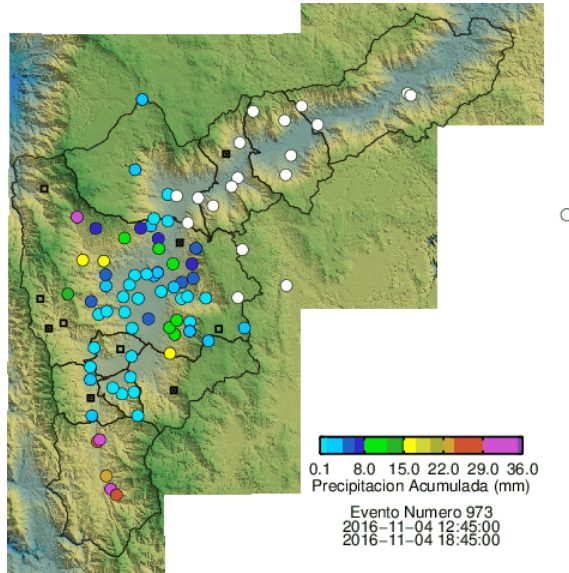


Alcaldía de Medellín

RESUMEN REDES DE MONITOREO

FECHA: 2016-11-04

EVENTO N: 973



(i) Boletín Precipitación

Elaborado por: Juan Manuel Valencia Pineda
 Área Operacional
 Sistema de Alerta Temprana
www.siat.gov.co / @siatamedellin
 Teléfono: 4341987 - 4341993

Con el apoyo de:



Un proyecto de:



Alcaldía de Medellín