

REGISTRO DE EVENTOS DE PRECIPITACIÓN				
FECHA: 2016-10-19			EVENTO N: 958	
<b>Caracterización de los eventos</b>			<b>Estaciones que registraron el evento</b>	
Fecha inicio: 2016-10-19	Hora inicio: 17:10:00		N°	Nombre de la estación
Fecha fin: 2016-10-20	Hora fin: 01:00:00			Acumulado (mm)
Duración evento	7 horas 50 min		206	Colegio Concejo de Itagui
<b>Mayor intensidad de lluvia</b>			168	Santa Rita Guatapé - Pluvio
Magnitud	85.34 mm/hora Hora: 18:08:18		205	Santa Elena-Radar
Estación	64. Ecoparque La Romera		2	Escuela Rural La Verde
Municipio	Sabaneta, Sabaneta		18	Escuela El Salado
<b>Mayor registro de lluvia acumulada</b>			64	Ecoparque La Romera
Magnitud	32.44 mm		67	I.E Juan Echeverry Abad
Estación	206. Colegio Concejo de Itagui		59	ISAGEN
Municipio	Itagui, Ditaires		58	Escuela Luis Javier Garcia Isaza
<b>Descripción acerca de la formación del evento</b>			38	Casa Cultura La Estrella
<p>Se forman sistemas convectivos de intensidades moderadas-altas sobre el norte de Barbosa y Envigado. Los sistemas ubicados sobre Barbosa se disipan y salen rápidamente del Valle, mientras aquel sobre Envigado se expande a medida que se desplaza hacia el occidente generando precipitaciones sobre Itagüí, Sabaneta, La Estrella, sur de Medellín y norte de Caldas.</p>			174	Q. La Sanin
			19	Tecnologico Antioquia
			50	Universidad CES (Sabaneta)
			171	Escombrera Mocatan - Pluvio
			105	Parque 3 Aguas
			49	Colegio Latino (Av. Las Palmas)
			33	Santa Maria Goretti
			146	Club del adulto mayor - Sabaneta
<b>Descripción del comportamiento</b>				
<p>Continúa el comportamiento de formación de sistemas que se disipan rápidamente o salen del Valle. Hacia las 00:00 horas comienzan a disiparse definitivamente los sistemas. Los municipios de Girardota y Copacabana quedaron exentos de las precipitaciones generadas durante el evento, los demás tuvieron lluvias intermitentes de diferentes intensidades.</p>				

Con el apoyo de:



Un proyecto de:

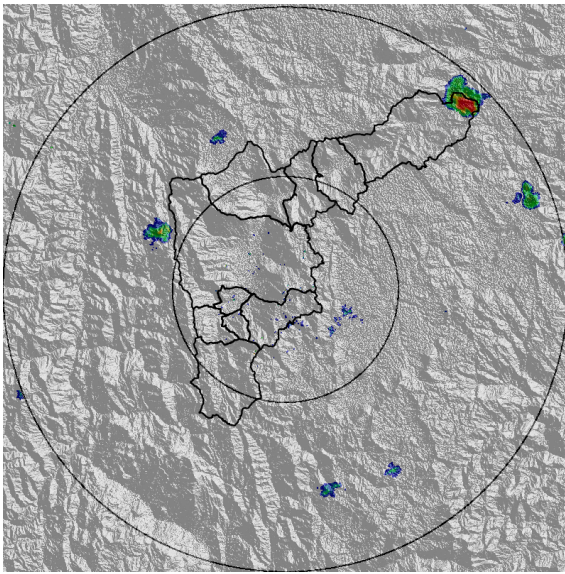


Alcaldía de Medellín

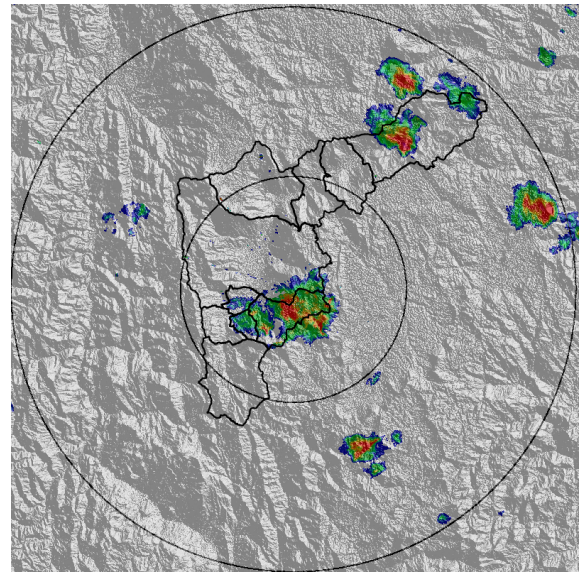
IMÁGENES DEL RADAR METEOROLÓGICO

FECHA: 2016-10-19

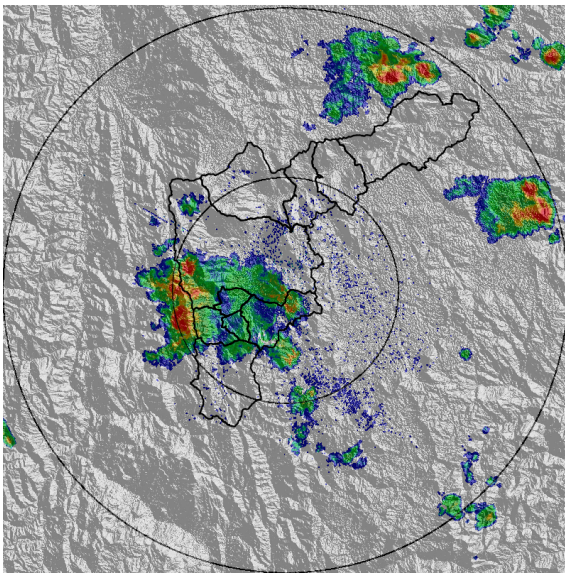
EVENTO N: 958



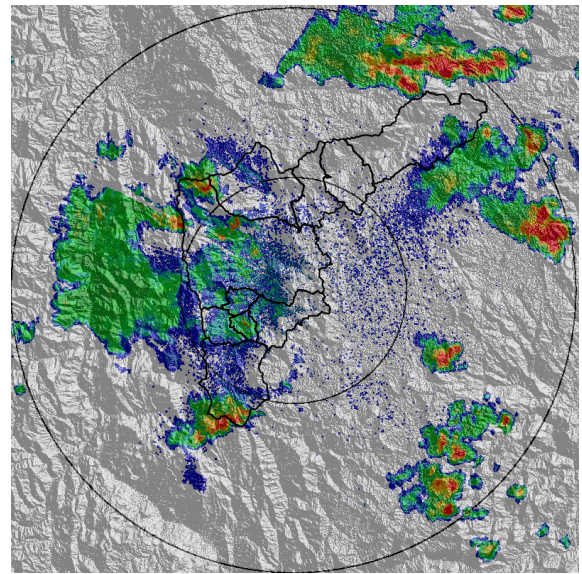
(a) 2016-10-19 17:14



(b) 2016-10-19 17:47



(c) 2016-10-19 18:40



(d) 2016-10-19 19:49

Con el apoyo de:




Un proyecto de:




Alcaldía de Medellín






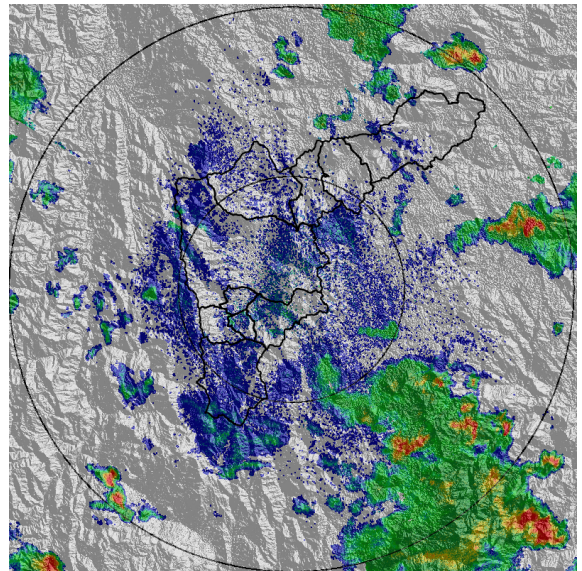
(e) 2016-10-19 21:03



(f) 2016-10-19 21:49



(g) 2016-10-19 23:07



(h) 2016-10-20 00:59

Con el apoyo de:



Un proyecto de:

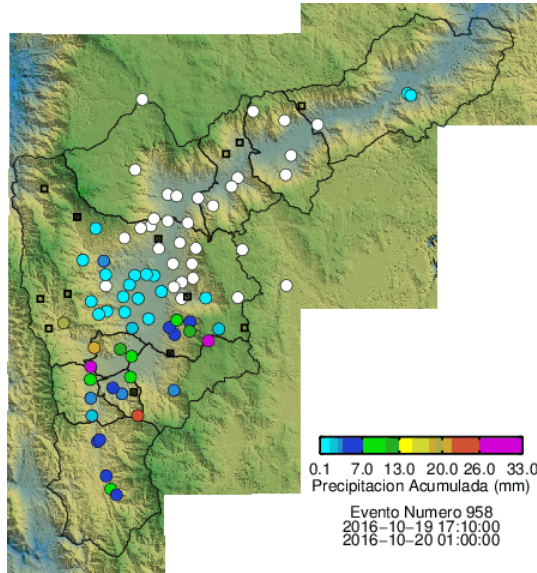


Alcaldía de Medellín

RESUMEN REDES DE MONITOREO

FECHA: 2016-10-19

EVENTO N: 958



(i) Boletín Precipitación

Elaborado por: Juan Manuel Valencia y Soraya Castillo  
 Área Operacional  
 Sistema de Alerta Temprana  
[www.siat.gov.co](http://www.siat.gov.co) / @siatamedellin  
 Teléfono: 4341987 - 4341993

Con el apoyo de:



Un proyecto de:



Alcaldía de Medellín