



## REGISTRO DE EVENTOS DE PRECIPITACIÓN

FECHA: 2021-06-08

EVENTO N: 2258

Caracterización de los eventos		Estaciones que registraron el evento		
Fecha inicio: 2021-06-08	Hora inicio: 12:50:00	N°	Nombre de la estación	Acumulado (mm)
Fecha fin: 2021-06-09	Hora fin: 09:30:00	45	AMVA	42.93
Duración evento	20 horas 40 min	389	El Tesoro - Pluviografica	41.4
Mayor intensidad de lluvia		23	Instituto Jorge Robledo	39.37
Magnitud	60.96 mm/hora Hora: 16:19:00	46	I.E La Milagrosa	38.35
Estación	42. Escuela Rural Piedras Gordas	499	Ecoparque Pan de Azucar	38.35
Municipio	Medellin,	184	Miraflores	37.85
Mayor registro de lluvia acumulada		88	CUIDA Juan Cojo	37.59
Magnitud	42.93 mm	394	Deprimido los musicos - Pluviografica	37.34
Estación	45. AMVA	274	Carpinelo amapolita - Pluvio	34.29
Municipio	Medellin, 10 La Candelaria	70	Indural Km6 Medellin-Bogota	33.27
Descripción del evento de precipitación		289	Seminario Redemptoris - Pluviografica	33.27
<p>El evento inició alrededor de las 12:50 del 8 de junio y se caracterizó por la entrada de precipitaciones desde el oriente de Antioquia a todos los municipios del valle registrando altas intensidades sobre el corregimiento de Santa Elena, las comunas del sur de Medellín y los municipios del sur, ocasionando aumentos en el Río Aburrá y quebradas en la comuna El Poblado de Medellín. Entre la noche del 8 y la mañana del 9 de junio, predominaron lluvias estratiformes de baja intensidad, las cuales se disiparon a las 09:30 del 9 de junio. Durante el evento se registraron 5 descargas eléctricas, 4 de ellas en el municipio de Barbosa y 1 en Caldas.</p>		7	Escuela Republica de Cuba	33.27
		211	La Ladera	33.27
		434	Museo de Antioquia - Pluviografica	32.51
		376	Feria de Ganado - Pluviografica	32.51
		395	La harenala santa Maria- Pluviografica	32.26
		352	Institucion Educativa La Candelaria - Pluviografica	32.26
		44	I.E Villa Turbay	32.0
		64	Ecoparque La Romera	31.5
		457	Ajizal	30.73
		31	Colegio Jose Manuel Sierra	30.73
		60	Torre SIATA	30.48
		466	Argos Km1 Medellin-Bogota	30.48
		373	Comfama Copacabana - Pluviografica	30.23
		447	Deprimido San Juan Con Av Ferrocarril - Pluviografica	30.23
		16	I.E Ramon Munera Lopera	29.46
		55	I.E Reino de Belgica	29.21
		71	CEFA	29.21
		47	Villa Nueva Sede La Luz	29.21
		356	Villa Niza - Pluviografica	28.96
		129	Colegio Divino Salvador	28.19
353	Villa del Socorro - Pluviografica	28.19		
35	I.E Joaquin Vallejo Arbelaez	28.19		
248	Vivero EPM Piedras Blancas - Pluvio	28.19		
14	Escuela El Triunfo	27.94		

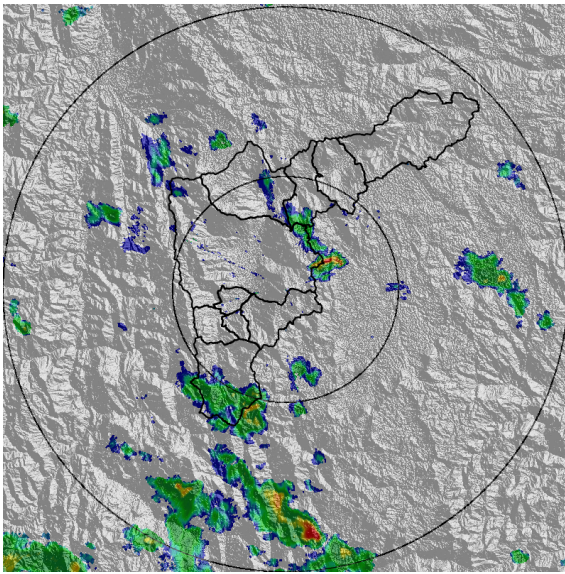
Teléfono: (+57 4) 4341987 | Dirección Calle 50 71 - 147 Medellín - Colombia



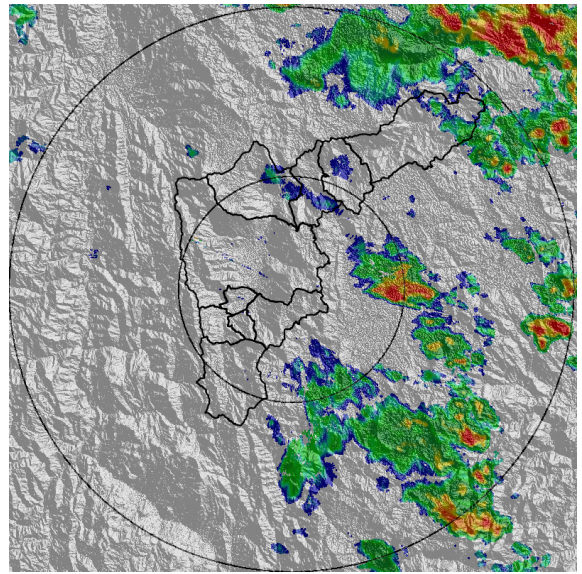
IMÁGENES DEL RADAR METEOROLÓGICO

FECHA: 2021-06-08


EVENTO N: 2258




(a) 2021-06-08 12:55



(b) 2021-06-08 17:41



(c) 2021-06-08 18:12



(d) 2021-06-08 20:53

Teléfono: (+57 4) 4341987 | Dirección Calle 50 71 - 147 Medellín - Colombia




Con el apoyo de:




Un proyecto de:



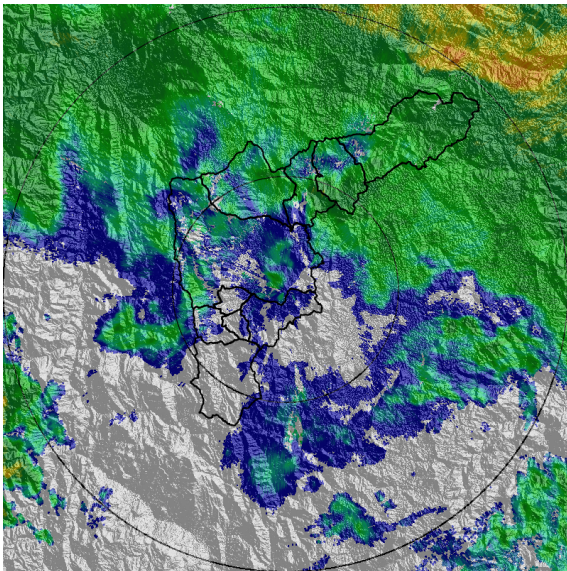
Alcaldía de Medellín



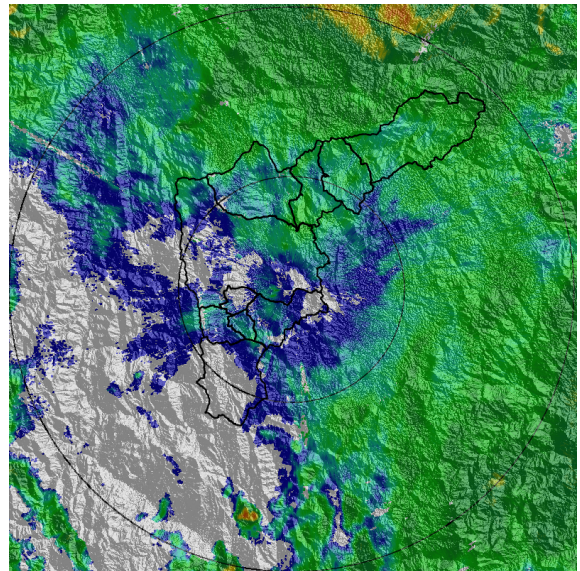
(e) 2021-06-08 22:01



(f) 2021-06-09 00:10



(g) 2021-06-09 01:08



(h) 2021-06-09 03:02

Teléfono: (+57 4) 4341987 | Dirección Calle 50 71 - 147 Medellín - Colombia




Con el apoyo de:



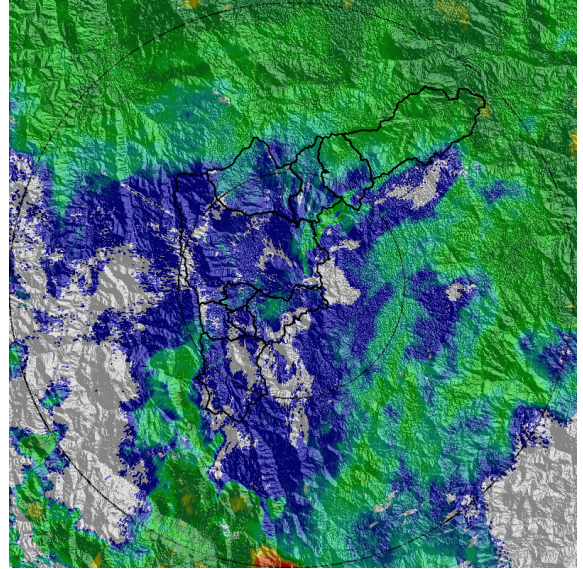
Un proyecto de:



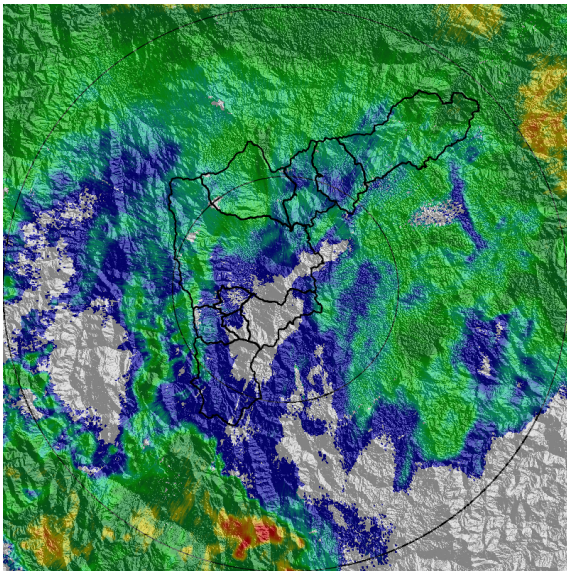
Alcaldía de Medellín



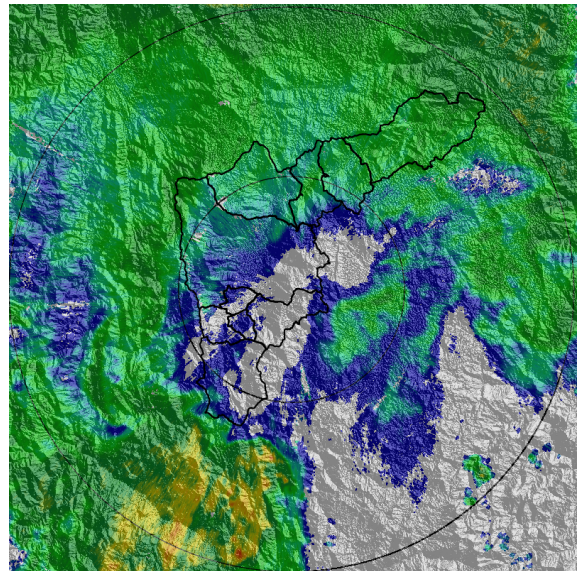
(i) 2021-06-09 03:07



(j) 2021-06-09 04:40



(k) 2021-06-09 05:37



(l) 2021-06-09 06:24

Teléfono: (+57 4) 4341987 | Dirección Calle 50 71 - 147 Medellín - Colombia



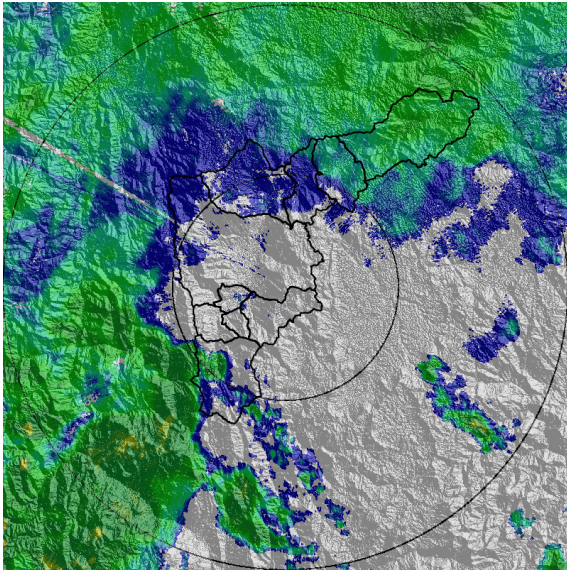
Con el apoyo de:



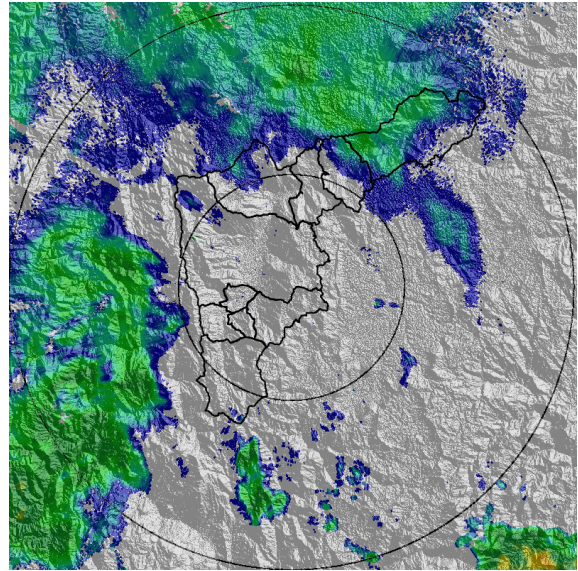
Un proyecto de:



Alcaldía de Medellín



(m) 2021-06-09 07:42



(n) 2021-06-09 08:39

Teléfono: (+57 4) 4341987 | Dirección Calle 50 71 - 147 Medellín - Colombia



Con el apoyo de:



Un proyecto de:



Alcaldía de Medellín

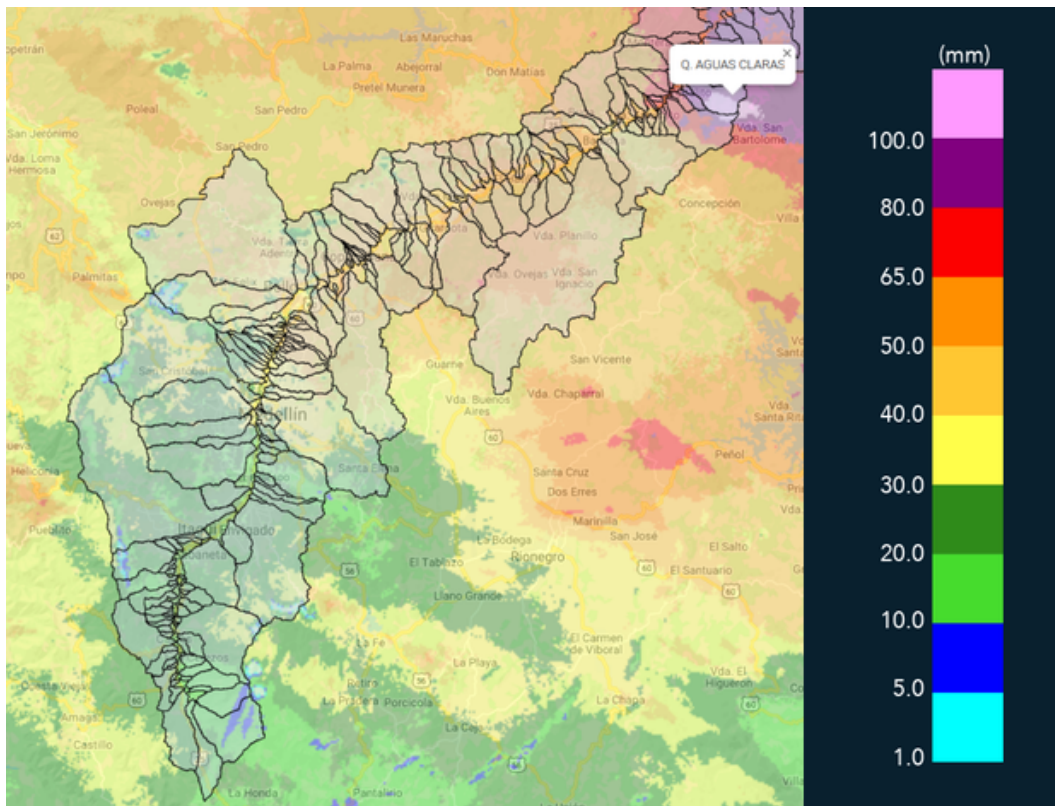


MAPA ACUMULADO

FECHA: 2021-06-08

EVENTO N: 2258

Los mayores acumulados de radar se registraron sobre la cuenca de la Q. Aguas Claras (Barbosa) con valores entre los 80 mm y 100 mm.



(o) Mapa de acumulados de lluvia radar durante el evento

Teléfono: (+57 4) 4341987 | Dirección Calle 50 71 - 147 Medellín - Colombia



Con el apoyo de:



Un proyecto de:



Alcaldía de Medellín



MAPA DESCARGAS ELÉCTRICAS

FECHA: 2021-06-08

EVENTO N: 2258

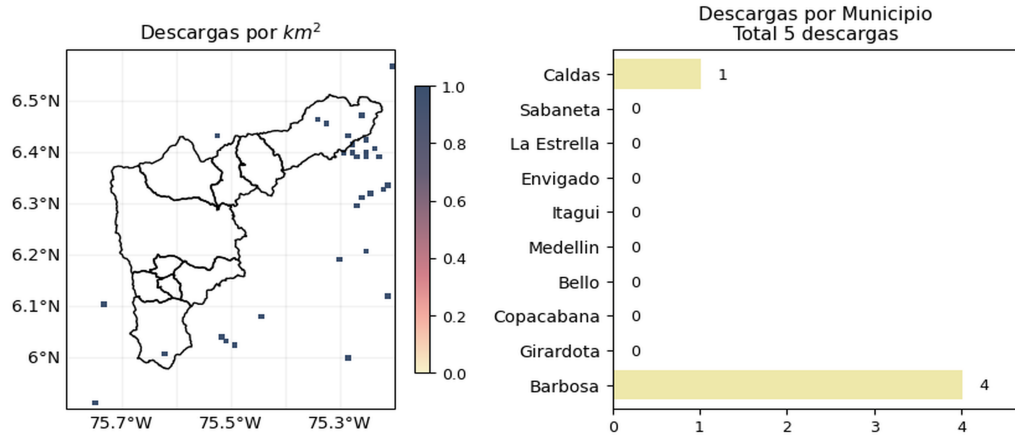
Se registraron 5 descargas eléctricas, de las cuales 4 descargas ocurrieron en Barbosa y 1 descarga en Caldas.



### Descargas Eléctricas

Información Satelital: Sensor GLM

Fecha de emisión: 2021-06-08 12:50 a 2021-06-09 09:30



@siatamedellin | [www.siat.gov.co](http://www.siat.gov.co)

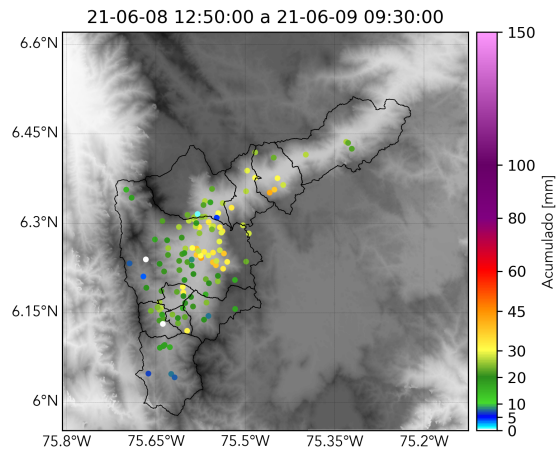
(p) Mapa de descargas eléctricas durante el evento



RESUMEN REDES DE MONITOREO

FECHA: 2021-06-08

EVENTO N: 2258



(q) Boletín Precipitación

Elaborado por: Juan Diego Barrera - Juan Camilo Victoria - Andres Bilbao  
Área Operacional  
Sistema de Alerta Temprana  
[www.siatamedellin.gov.co](http://www.siatamedellin.gov.co) / @siatamedellin  
Teléfono: 4341987 - 4341993

Teléfono: (+57 4) 4341987 | Dirección Calle 50 71 - 147 Medellín - Colombia



Con el apoyo de:



Un proyecto de:



Alcaldía de Medellín