



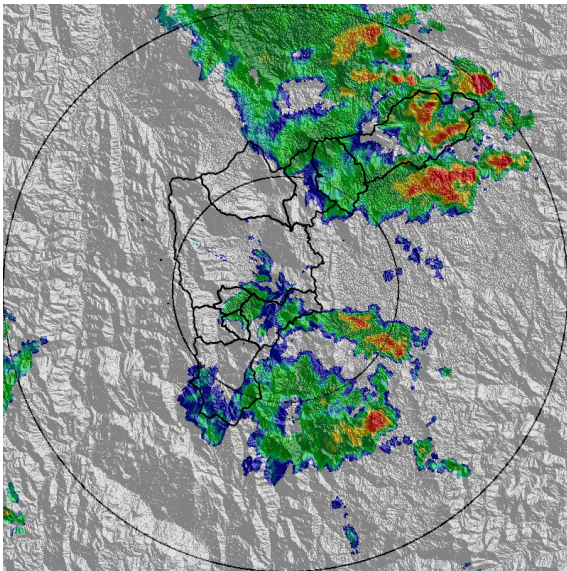
REGISTRO DE EVENTOS DE PRECIPITACIÓN				
FECHA: 2021-05-26			EVENTO N: 2244	
Caracterización de los eventos			Estaciones que registraron el evento	
Fecha inicio: 2021-05-26	Hora inicio: 18:30:00		N°	Nombre de la estación
Fecha fin: 2021-05-26	Hora fin: 23:20:00		30	Salon Social Barbosa
Duración evento	4 horas 50 min		51	Represa La Garcia
Mayor intensidad de lluvia			70	Indural Km6 Medellin-Bogota
Magnitud	36.58 mm/hora Hora: 21:02:00		234	I.E Manuel Jose Caicedo - Pluviometro
Estación	20. Fundacion Hogares Claret		32	Colegio Presbitero Bernardo Montoya
Municipio	Medellin,		295	Laguna Quitasol - Pluviografica
Mayor registro de lluvia acumulada			278	Vereda Potrerito - Pluviografica
Magnitud	14.48 mm		328	Escuela Ingenieros Envigado - Pluviografica
Estación	30. Salon Social Barbosa		466	Argos Km1 Medellin-Bogota
Municipio	Barbosa,		76	I.E. Fontidueno
Descripción del evento de precipitación			37	Liceo Fernando Velez
<p>Durante la noche se presentaron lluvias producto de convección local sobre el Valle de Aburrá y las inmediaciones del mismo. Éstas precipitaciones se caracterizaron por el constante desarrollo de núcleos de precipitación sobre el Valle de Aburrá, los cuales influyeron principalmente en los municipios del norte del Valle y Medellín. Durante la noche todos los municipios del Valle captaron lluvias de baja intensidad. Las lluvias más intensas se localizaron sobre el municipio de Bello, seguido por Copacabana y Barbosa.</p>			21	Escuela Rural San Jose de la Montana
			287	Represa piedras blancas - Pluvio
			14	Escuela El Triunfo
			26	Escuela Rural El Plan
			88	CUIDA Juan Cojo
			437	Paradero Jalisco San Felix - Pluviografica
			281	Megacolegio - Pluviografica
			121	I.E Barrio Paris
			282	La isla - Pluviografica
			20	Fundacion Hogares Claret
			242	IE Jesus Maria Valle
			275	Q. La loca El cafetal - Pluvio
			373	Comfama Copacabana - Pluviografica
			320	Palmitas potrera - Pluvio
			456	Pluviometro Arenys de mar
			7	Escuela Republica de Cuba
			127	I.E. Manuel Jose Sierra - Sede la Holanda
			10	Escuela Rural El Boqueron



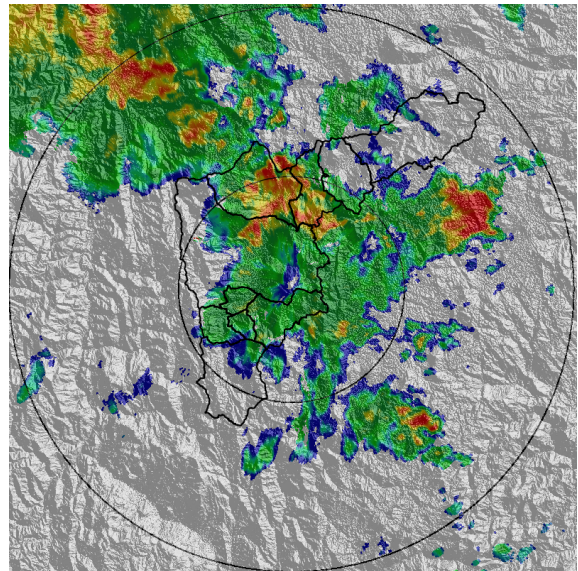
IMÁGENES DEL RADAR METEOROLÓGICO

FECHA: 2021-05-26

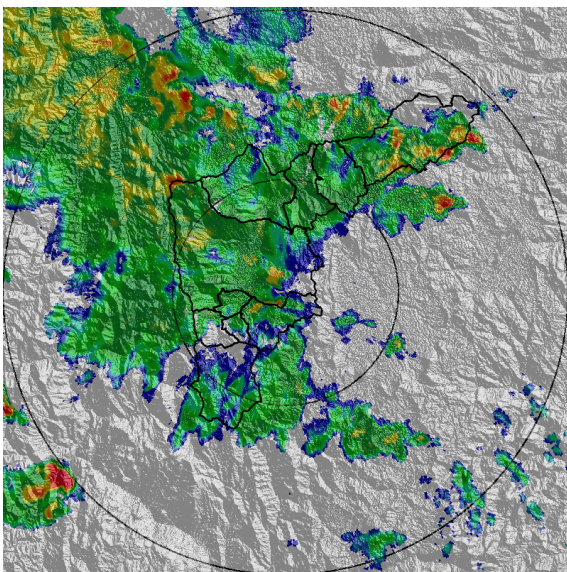
EVENTO N: 2244



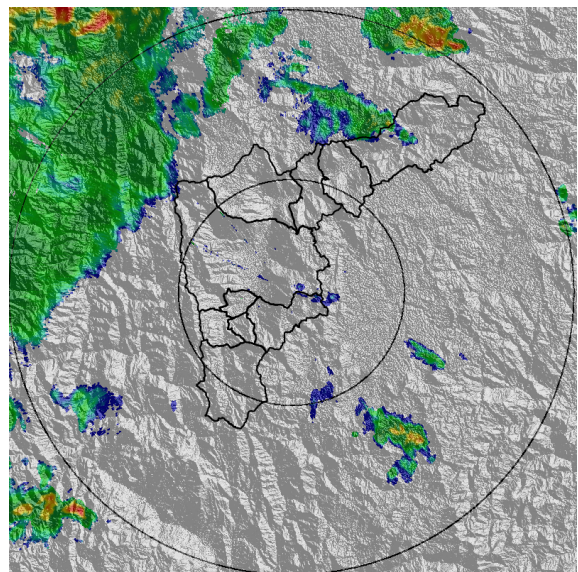
(a) 2021-05-26 18:33



(b) 2021-05-26 20:53



(c) 2021-05-26 21:40



(d) 2021-05-26 22:58

Teléfono: (+57 4) 4341987 | Dirección Calle 50 71 - 147 Medellín - Colombia



Con el apoyo de:



Un proyecto de:



Alcaldía de Medellín

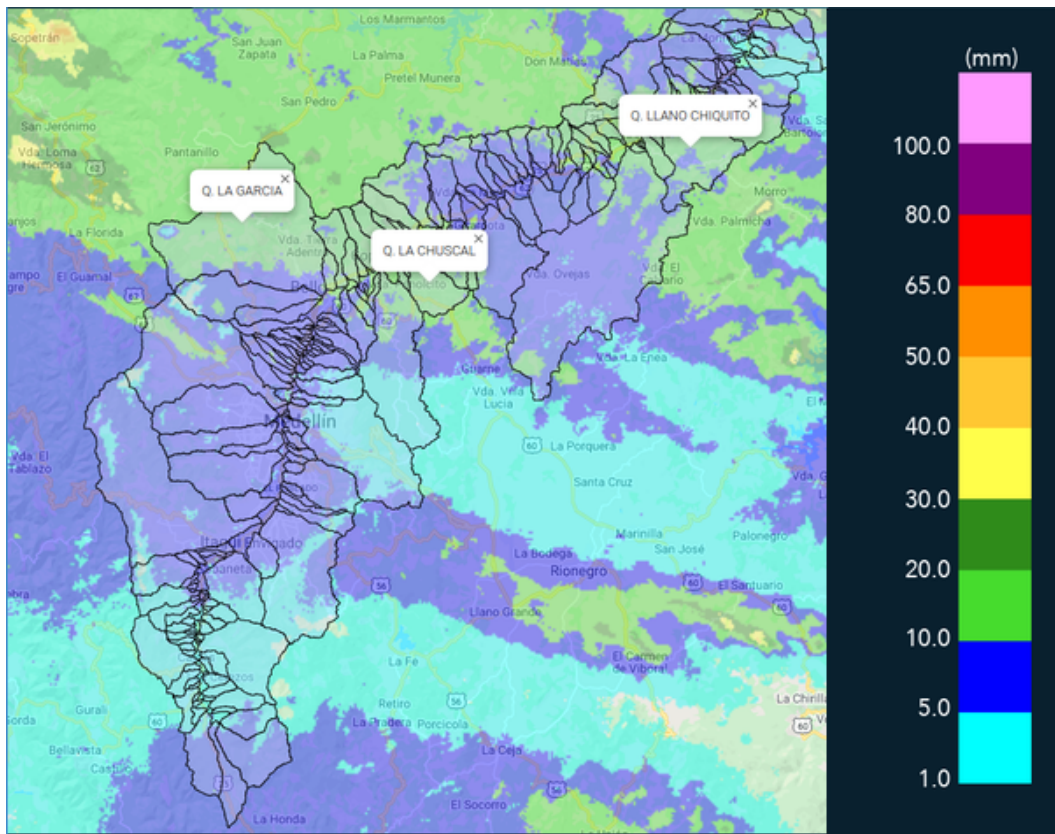


MAPA ACUMULADO

FECHA: 2021-05-26

EVENTO N: 2244

Los mayores acumulados de precipitación estimados a partir del radar meteorológico, se registraron sobre la cuenca correspondiente a la quebrada Piedra Gorda en Barbosa con valores cercanos a los 45 mm.



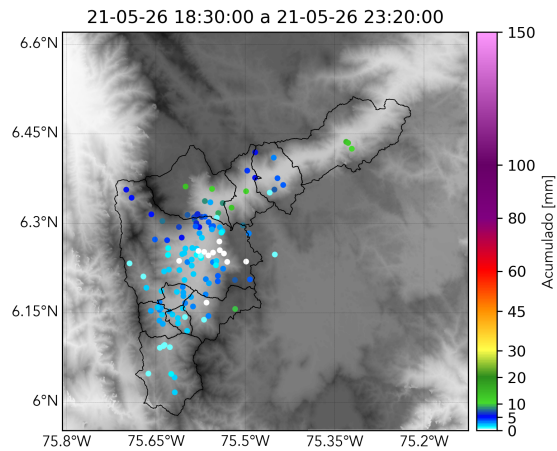
(e) Mapa de acumulados de lluvia radar durante el evento



RESUMEN REDES DE MONITOREO

FECHA: 2021-05-26

EVENTO N: 2244



(f) Boletín Precipitación

Elaborado por: Juan Diego Mantilla - Valeria Gil - Gicela Vergara - Jeison Pineda
Área Operacional
Sistema de Alerta Temprana
www.siat.gov.co / @siatamedellin
Teléfono: 4341987 - 4341993

Teléfono: (+57 4) 4341987 | Dirección Calle 50 71 - 147 Medellín - Colombia



Con el apoyo de:



Un proyecto de:



Alcaldía de Medellín