



REGISTRO DE EVENTOS DE PRECIPITACIÓN

FECHA: 2021-03-29	EVENTO N: 2196
-------------------	----------------

Caracterización de los eventos		Estaciones que registraron el evento		
--------------------------------	--	--------------------------------------	--	--

Fecha inicio: 2021-03-29	Hora inicio: 18:30:00	Nº	Nombre de la estación	Acumulado (mm)
Fecha fin: 2021-03-30	Hora fin: 03:30:00	278	Vereda Potrerito - Pluviografica	11.94
Duración evento	9 horas 00 min	234	I.E Manuel Jose Caicedo - Pluviometro	8.89
Mayor intensidad de lluvia		30	Salon Social Barbosa	7.87
Magnitud	18.29 mm/hora Hora: 21:05:00			
Estación	324. E.R Jamundi - Pluviografica			
Municipio	Girardota,			
Mayor registro de lluvia acumulado				
Magnitud	11.94 mm			
Estación	278. Vereda Potrerito - Pluviografica			
Municipio	Barbosa,			

Descripción del evento de precipitación

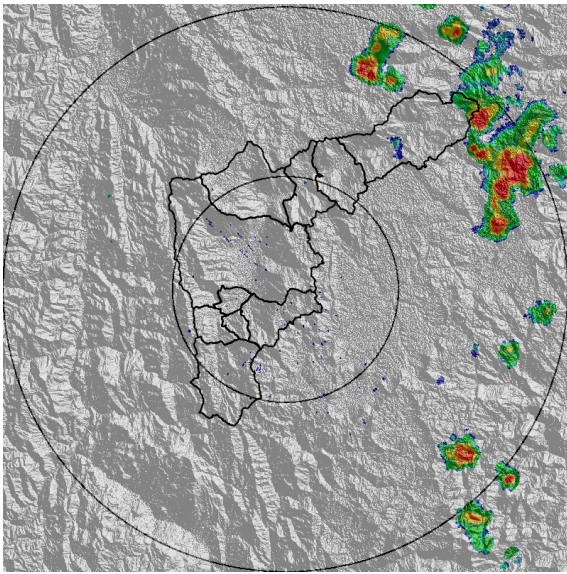
En el inicio de la noche del 29 de marzo, se observa el desarrollo de sistemas de precipitación con núcleos de alta intensidad en las regiones Norte y Oriente del departamento de Antioquia, las cuales ganaron extensión y presentaron un desplazamiento preferente al noroccidente. Al interior de Valle de Aburrá, las lluvias en un principio se registraron en Barbosa, con algunos momentos de alta intensidad; posteriormente, se presentarían lluvias de baja intensidad en todos los demás municipios hasta las primeras horas de la madrugada del 30 de marzo.



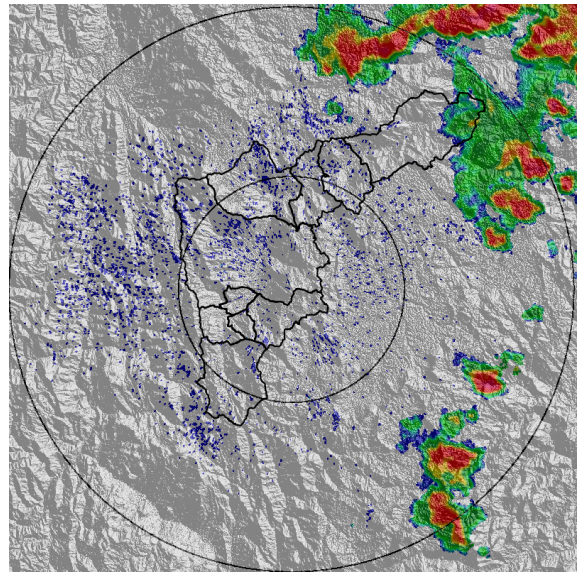
IMÁGENES DEL RADAR METEOROLÓGICO

FECHA: 2021-03-29

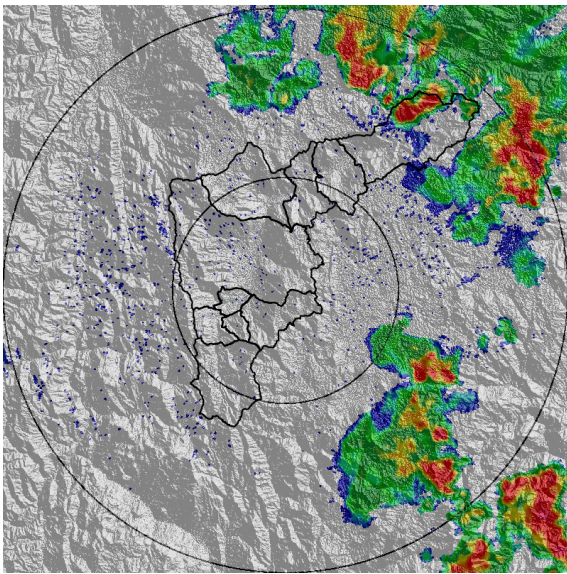
EVENTO N: 2196




(a) 2021-03-29 18:33



(b) 2021-03-29 19:20

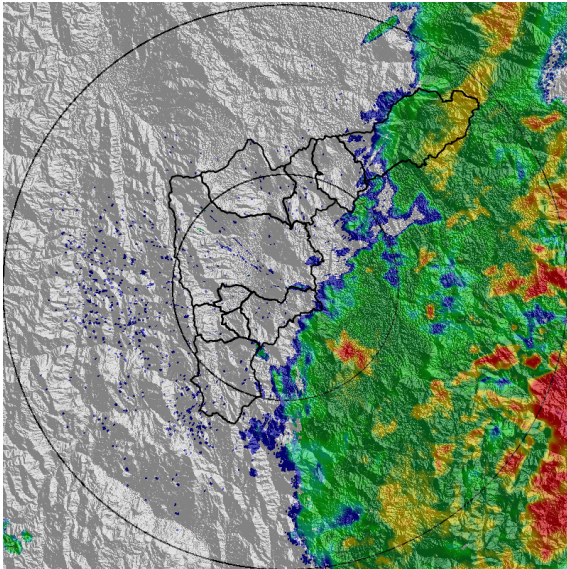


(c) 2021-03-29 20:23

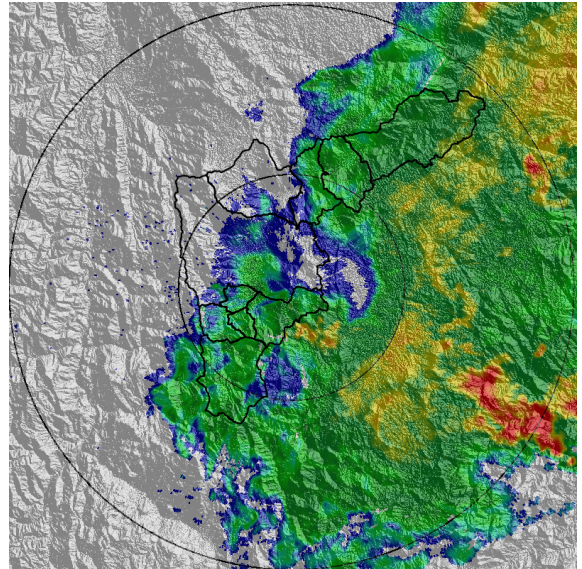


(d) 2021-03-29 21:05

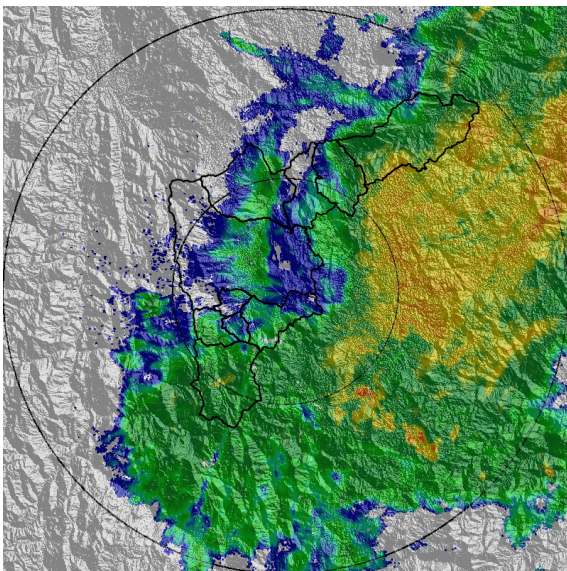
Teléfono: (+57 4) 4341987 | Dirección Calle 50 71 - 147 Medellín - Colombia



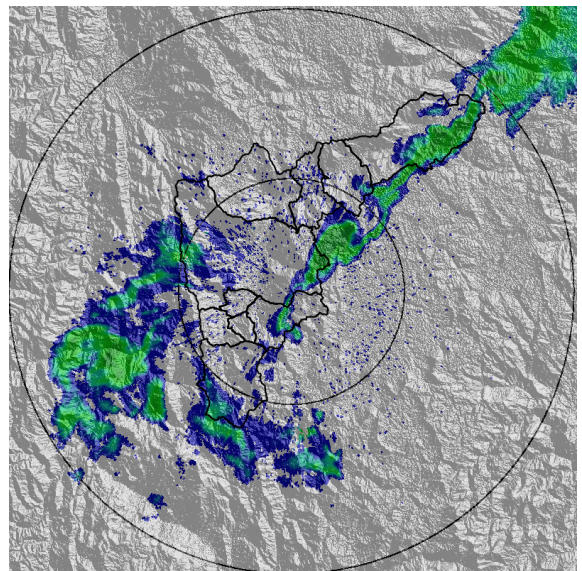
(e) 2021-03-29 22:34



(f) 2021-03-30 00:08



(g) 2021-03-30 00:50



(h) 2021-03-30 02:45

Teléfono: (+57 4) 4341987 | Dirección Calle 50 71 - 147 Medellín - Colombia



Con el apoyo de:



Un proyecto de:



Alcaldía de Medellín

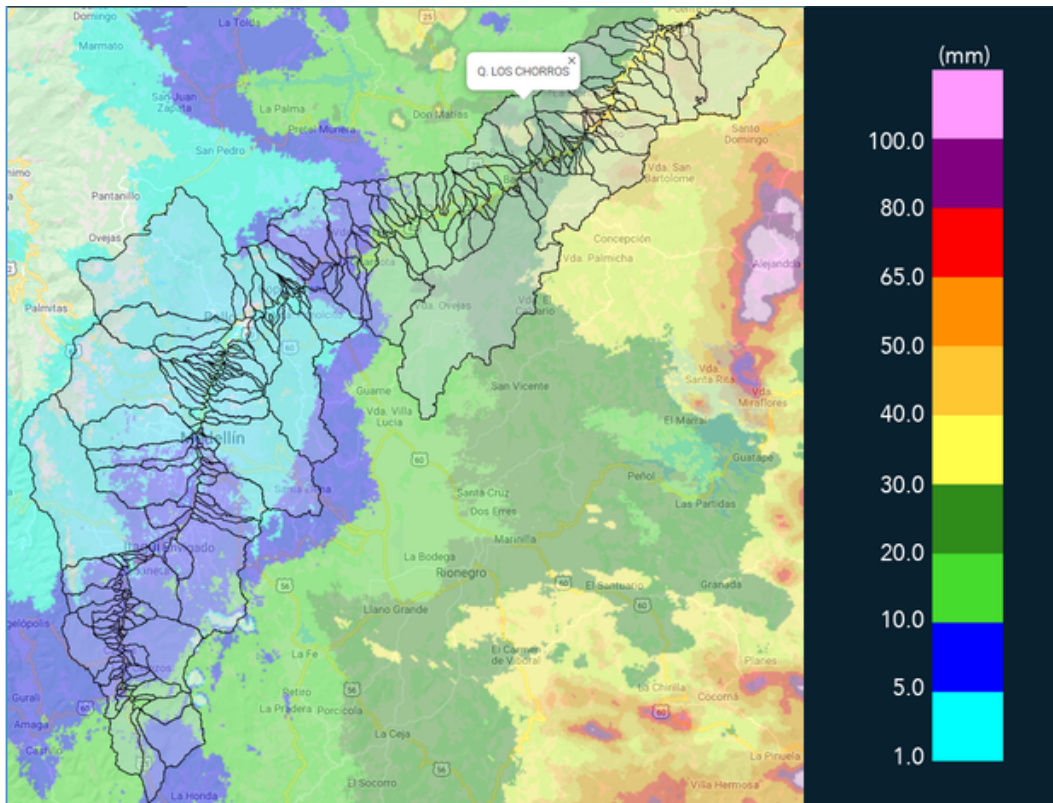


MAPA ACUMULADO

FECHA: 2021-03-29

EVENTO N: 2196

Los mayores acumulados se registraron al norte del municipio de Barbosa con valores de hasta 30 mm.



(i) Mapa de acumulados de lluvia radar durante el evento

Teléfono: (+57 4) 4341987 | Dirección Calle 50 71 - 147 Medellín - Colombia



Con el apoyo de:



Un proyecto de:



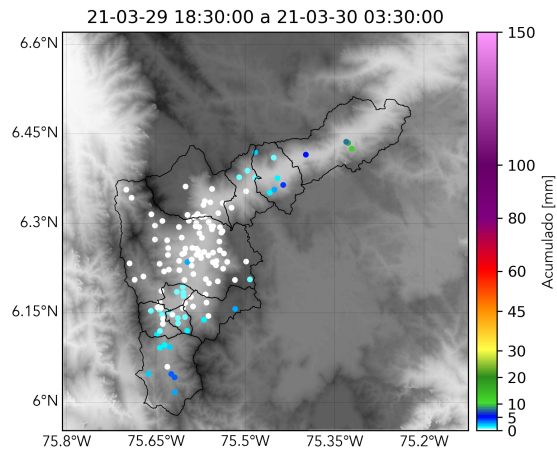
Alcaldía de Medellín



RESUMEN REDES DE MONITOREO

FECHA: 2021-03-29

EVENTO N: 2196



(j) Boletín Precipitación

Elaborado por: Oscar Sanchez - Santiago Londoño - Andrés Bilbao
Área Operacional
Sistema de Alerta Temprana
www.siatamedellin.gov.co / @siatamedellin
Teléfono: 4341987 - 4341993

Teléfono: (+57 4) 4341987 | Dirección Calle 50 71 - 147 Medellín - Colombia



Con el apoyo de:



Un proyecto de:



Alcaldía de Medellín