



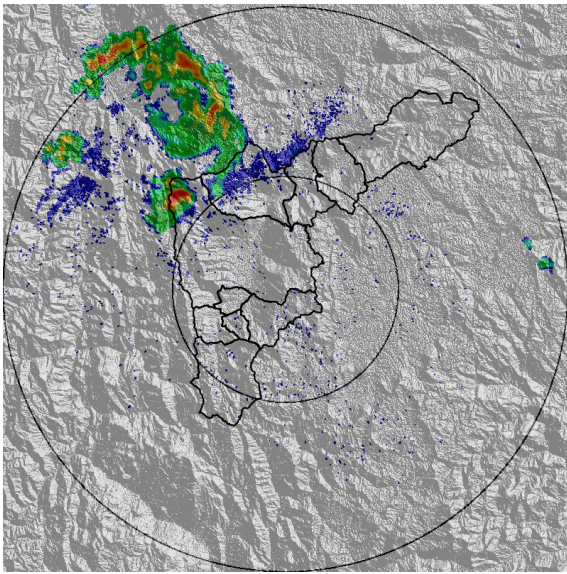
REGISTRO DE EVENTOS DE PRECIPITACIÓN				
FECHA: 2021-03-10			EVENTO N: 2175	
Caracterización de los eventos		Estaciones que registraron el evento		
Fecha inicio: 2021-03-10	Hora inicio: 21:30:00	Nº	Nombre de la estación	Acumulado (mm)
Fecha fin: 2021-03-11	Hora fin: 07:00:00	234	I.E Manuel Jose Caicedo - Pluviometro	13.72
Duración evento	9 horas 30 min	278	Vereda Potrerito - Pluviografica	10.92
Mayor intensidad de lluvia		4	I.E Hector Rogelio Montoya	10.41
Magnitud	33.53 mm/hora Hora: 21:50:00	72	Jose Miguel de Restrepo	8.13
Estación	4. I.E Hector Rogelio Montoya			
Municipio	Medellin,			
Mayor registro de lluvia acumulada				
Magnitud	13.72 mm			
Estación	234. I.E Manuel Jose Caicedo - Pluviometro			
Municipio	Barbosa,			
Descripción del evento de precipitación				
<p>El evento inició con la generación de lluvias de moderada intensidad sobre el corregimiento de Palmitas, en Medellín. Dichas lluvias se movilizaron hacia el suroriente A su vez que en Barbosa se generaron lluvias de alta intensidad. Durante la madrugada, las lluvias ingresaron a los municipios de Girardota, Copacabana, Bello y la zona urbana de Medellín con baja intensidad, estos sistemas en su desplazamiento, se disiparon y perdieron extensión, sin embargo, nuevos sistemas de origen convectivo generaban lluvias de alta intensidad sobre Barbosa.</p>				



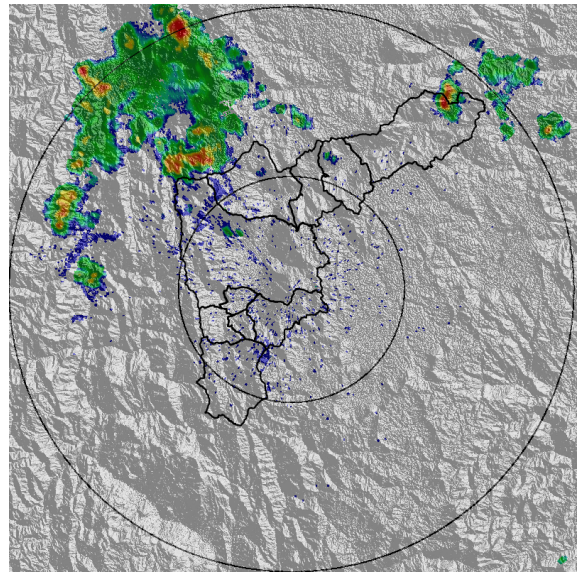
IMÁGENES DEL RADAR METEOROLÓGICO

FECHA: 2021-03-10

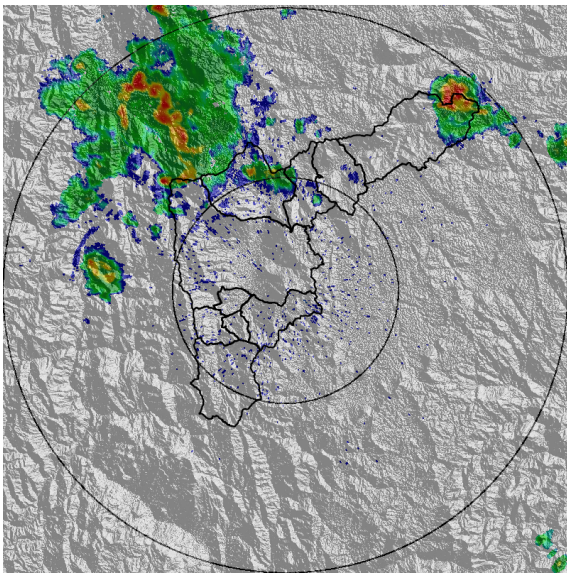
EVENTO N: 2175



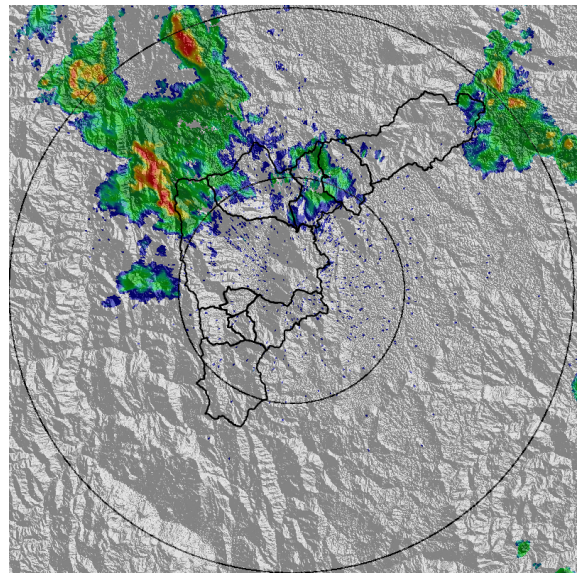
(a) 2021-03-10 21:50



(b) 2021-03-10 23:13



(c) 2021-03-10 23:50



(d) 2021-03-11 00:53

Teléfono: (+57 4) 4341987 | Dirección Calle 50 71 - 147 Medellín - Colombia



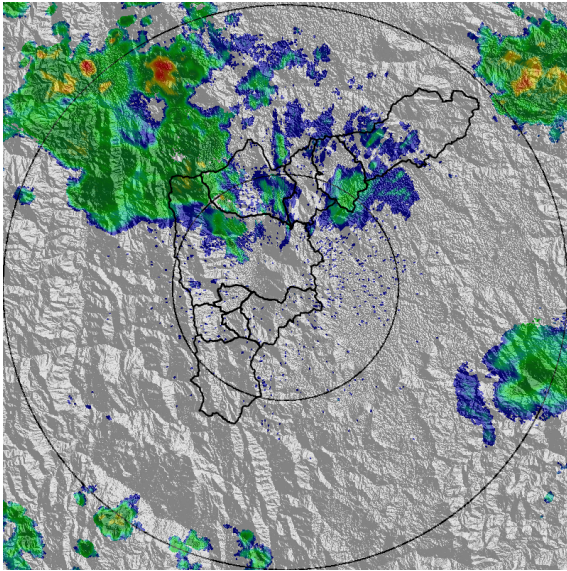
Con el apoyo de:



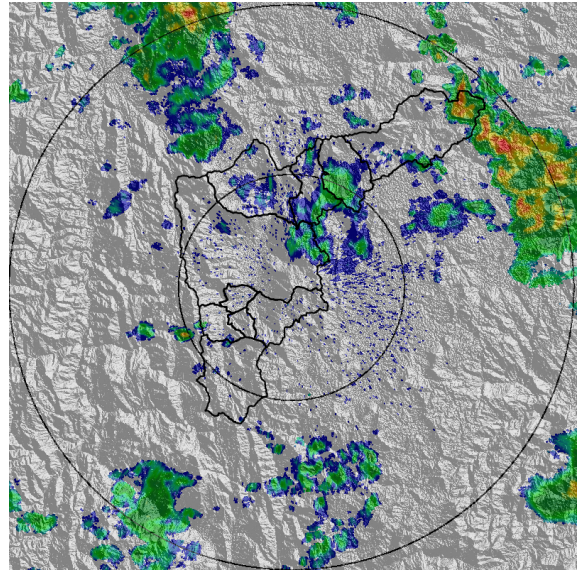
Un proyecto de:



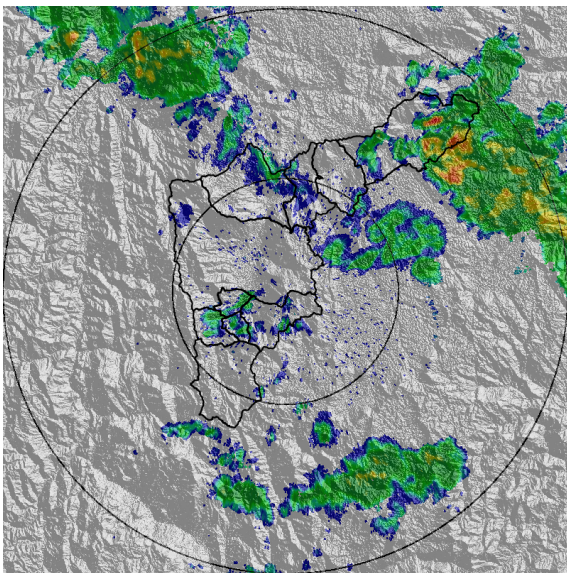
Alcaldía de Medellín



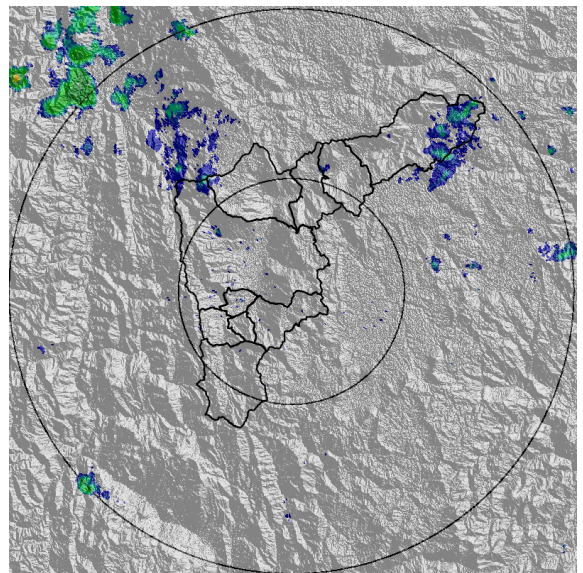
(e) 2021-03-11 02:01



(f) 2021-03-11 03:25



(g) 2021-03-11 04:33



(h) 2021-03-11 06:49

Teléfono: (+57 4) 4341987 | Dirección Calle 50 71 - 147 Medellín - Colombia



Con el apoyo de:



Un proyecto de:



Alcaldía de Medellín

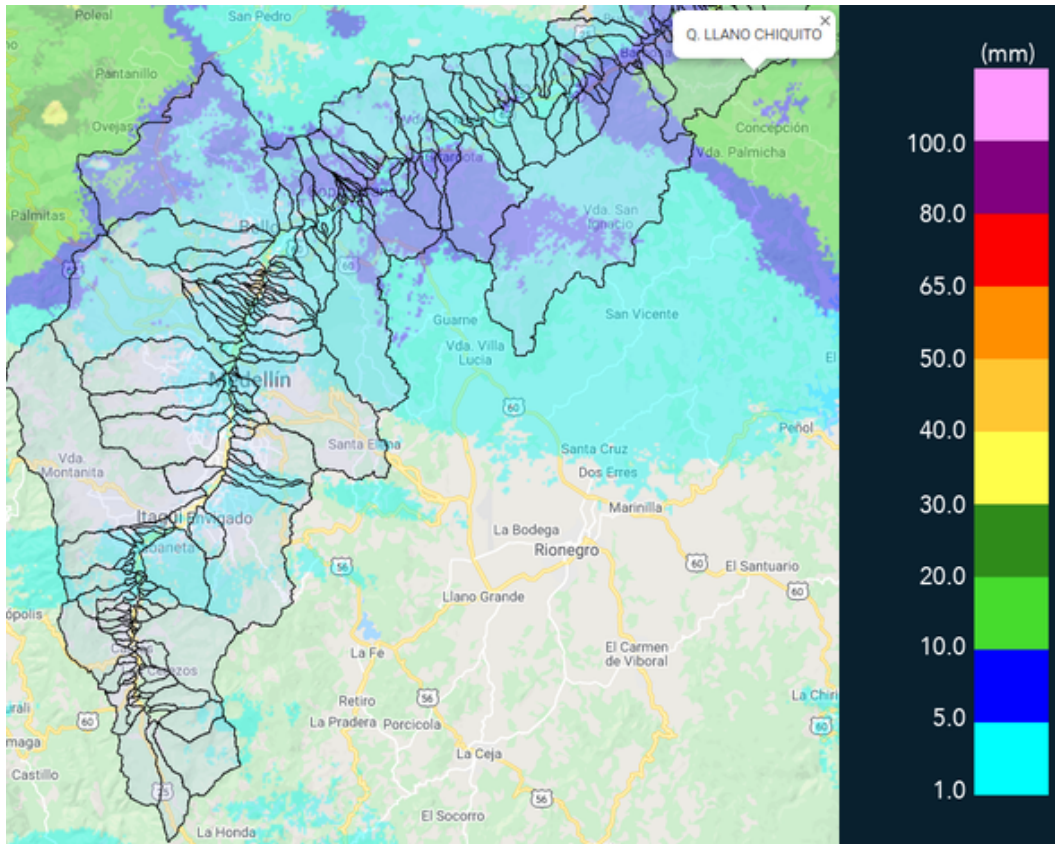


MAPA ACUMULADO

FECHA: 2021-03-10

EVENTO N: 2175

Los mayores acumulados de precipitación de radar se registraron sobre la cuenca de la Q. Doña María, con acumulados de hasta 30mm



(i) Mapa de acumulados de lluvia radar durante el evento

Teléfono: (+57 4) 4341987 | Dirección Calle 50 71 - 147 Medellín - Colombia



Con el apoyo de:



Un proyecto de:



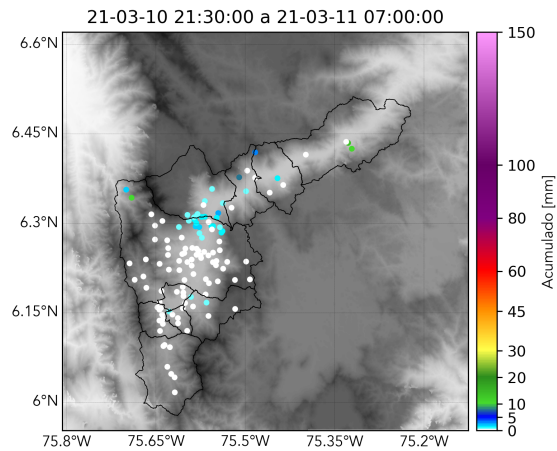
Alcaldía de Medellín



RESUMEN REDES DE MONITOREO

FECHA: 2021-03-10

EVENTO N: 2175



(j) Boletín Precipitación

Elaborado por: Duban Marín - Santiago Londoño
Área Operacional
Sistema de Alerta Temprana
www.siat.gov.co / @siatamedellin
Teléfono: 4341987 - 4341993

Teléfono: (+57 4) 4341987 | Dirección Calle 50 71 - 147 Medellín - Colombia



Con el apoyo de:



Un proyecto de:



Alcaldía de Medellín