



REGISTRO DE EVENTOS DE PRECIPITACIÓN

FECHA: 2021-02-22 EVENTO N: 2153

Caracterización de los eventos Estaciones que registraron el evento

Table with columns: Fecha inicio, Hora inicio, Fecha fin, Hora fin, Duración evento, Mayor intensidad de lluvia, Mayor registro de lluvia acumulada, N°, Nombre de la estación, Acumulado (mm). Includes data for 171. Escombrera Mocatan and 57. Escuela la Clara.

Descripción del evento de precipitación

El evento inició en horas de la tarde del 22/02 con la formación de núcleos convectivos de precipitación de moderadas y bajas intensidades, sobre los municipios del sur del Valle de Aburrá, Barbosa y Medellín; estos se disiparon rápidamente y, durante la hora siguiente, no se registraron lluvias significativas. Finalizando la tarde, se reactivaron las precipitaciones en el municipio de Caldas, en Medellín (corregimiento de Palmitas) y Barbosa, con altas intensidades que permanecieron durante toda la noche con desplazamiento hacia el suroccidente. Posteriormente, sistemas que se desarrollaron al Oriente de departamento, con desplazamiento hacia el occidente, ingresaron a la jurisdicción, generando precipitaciones de moderada - baja intensidad, las cuales persistieron durante toda la madrugada hasta finalmente disiparse por completo a las 06:00 del 23/02

Table with columns: N°, Nombre de la estación, Acumulado (mm). Lists 17 stations including Escuela la Clara, Vereda Potrerito, I.E. Manuel Jose Caicedo, etc.

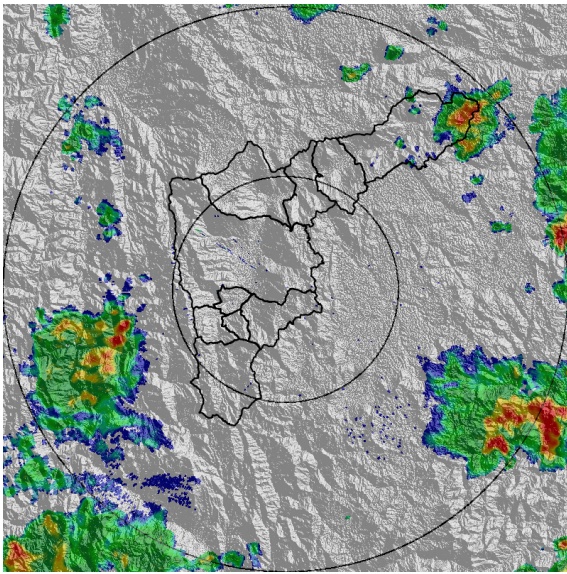




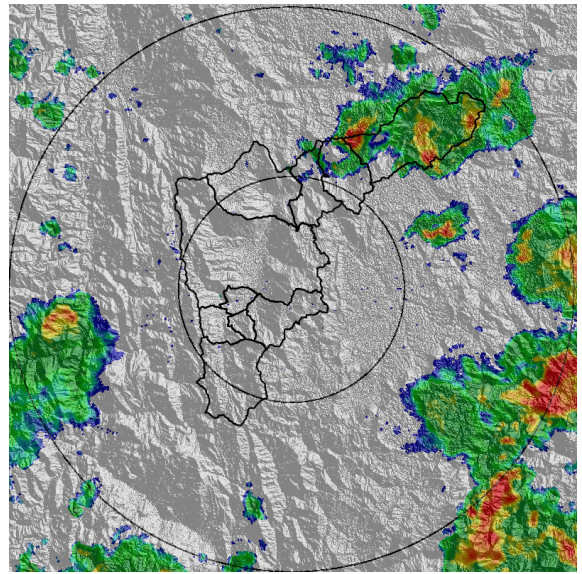
IMÁGENES DEL RADAR METEOROLÓGICO

FECHA: 2021-02-22

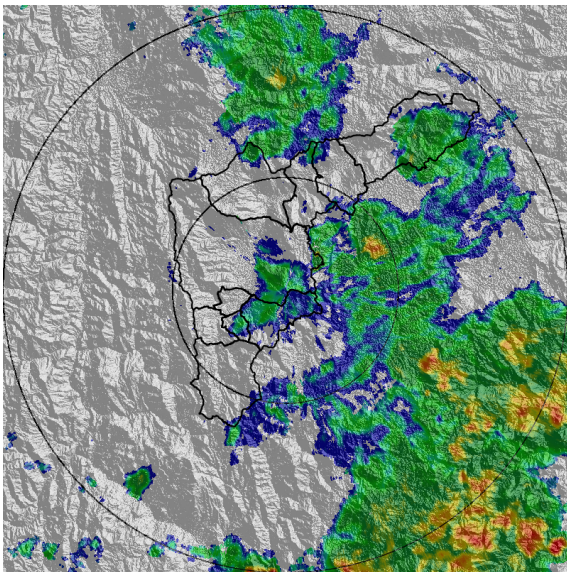
EVENTO N: 2153



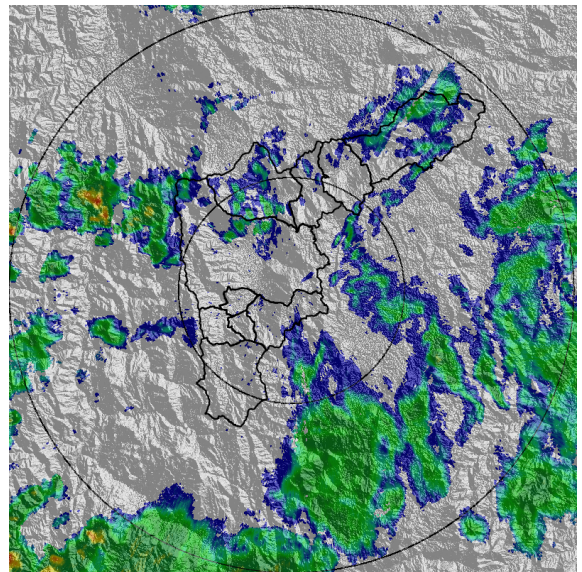
(a) 2021-02-22 20:45



(b) 2021-02-22 22:03



(c) 2021-02-23 01:07



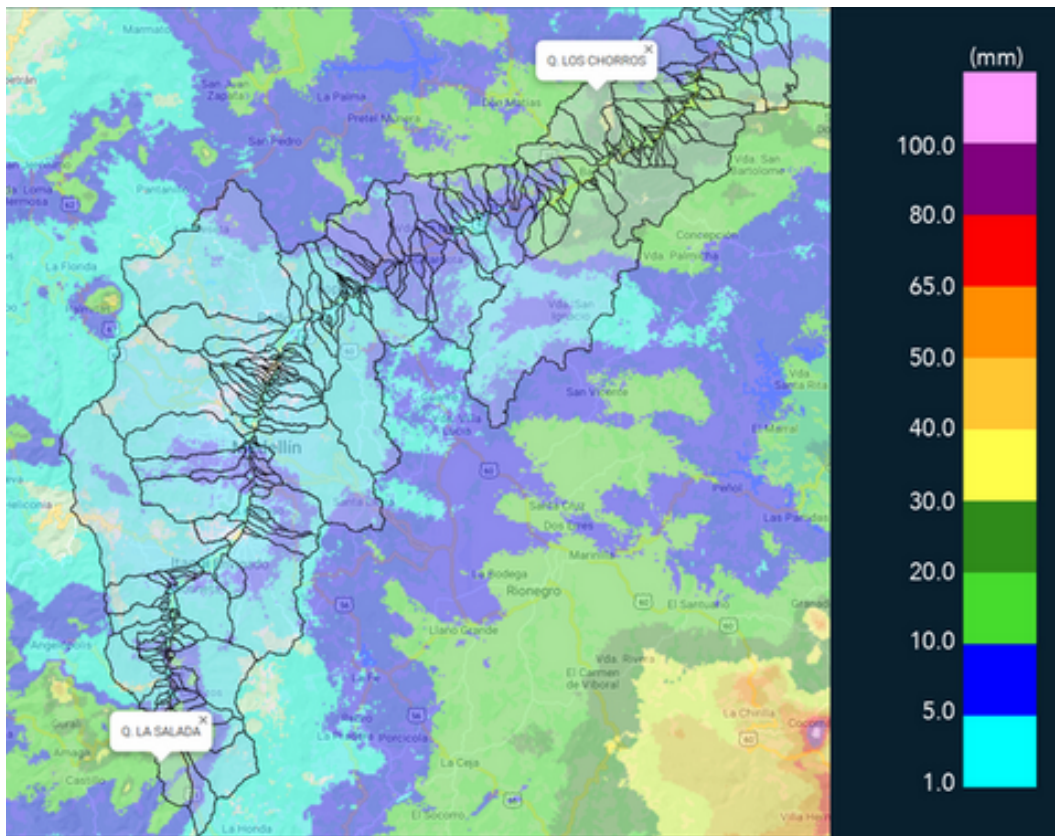
(d) 2021-02-23 04:20

Teléfono: (+57 4) 4341987 | Dirección Calle 50 71 - 147 Medellín - Colombia



MAPA ACUMULADO

FECHA: 2021-02-22	EVENTO N: 2153
Sobre las cuencas las quebradas Los Chorros (Barbosa) y La Salada (Caldas) con valores que oscilaron entre los 30 mm y 40 mm.	

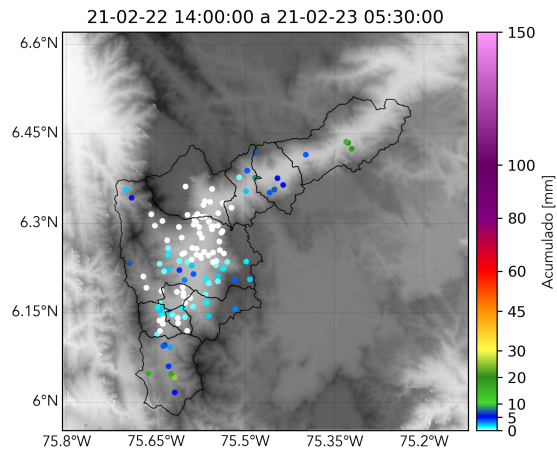


(e) Mapa de acumulados de lluvia radar durante el evento



RESUMEN REDES DE MONITOREO

FECHA: 2021-02-22	EVENTO N: 2153
-------------------	----------------



(f) Boletín Precipitación

Elaborado por: Estefanía López - José Lozano
 Área Operacional
 Sistema de Alerta Temprana
www.siatamedellin.gov.co / @siatamedellin
 Teléfono: 4341987 - 4341993