



REGISTRO DE EVENTOS DE PRECIPITACIÓN

FECHA: 2021-02-02	EVENTO N: 2139
-------------------	----------------

Caracterización de los eventos		Estaciones que registraron el evento		
--------------------------------	--	--------------------------------------	--	--

Fecha inicio: 2021-02-02	Hora inicio: 01:30:00	N°	Nombre de la estación	Acumulado (mm)
Fecha fin: 2021-02-02	Hora fin: 07:40:00	234	I.E Manuel Jose Caicedo - Pluviometro	11.18
Duración evento	6 horas 10 min	468	Escuela Vereda la Rochela	10.67
Mayor intensidad de lluvia		452	Puente Gabino - Pluviografica	9.65
Magnitud	24.38 mm/hora Hora: 03:16:00	30	Salon Social Barbosa	8.89
Estación	30. Salon Social Barbosa	278	Vereda Potrerito - Pluviografica	6.86
Municipio	Barbosa,	71	CEFA	5.08
Mayor registro de lluvia acumulada				
Magnitud	11.18 mm			
Estación	234. I.E Manuel Jose Caicedo - Pluviometro			
Municipio	Barbosa,			

Descripción del evento de precipitación

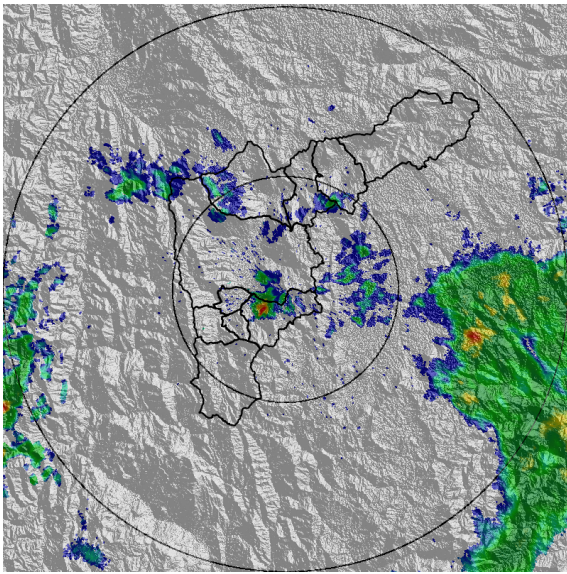
El desarrollo de un sistema convectivo de importante alcance vertical sobre el Valle del Magdalena y su progresivo desplazamiento hacia el Valle de Aburrá produjo lluvias durante la madrugada del 02 de febrero. Inicialmente las lluvias influyeron sobre Medellín y posteriormente se extendieron al norte del Valle, siendo Barbosa el municipio donde se produjeron las precipitaciones más intensas. Finalmente el evento evolucionó en un sistema estratiforme de gran extensión, el cual finalizó a las 7:40.



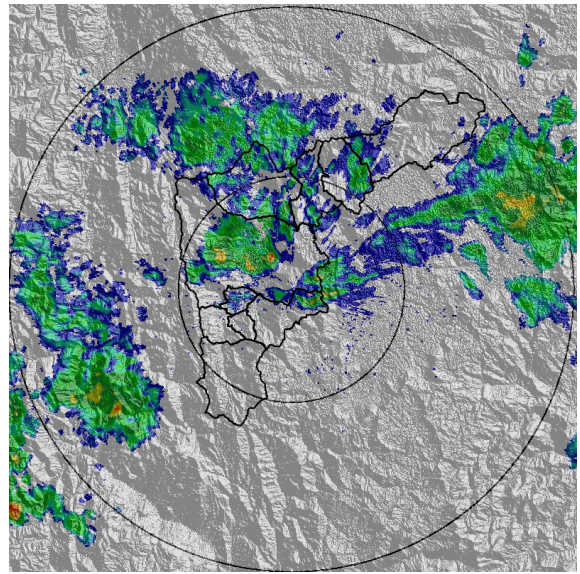
IMÁGENES DEL RADAR METEOROLÓGICO

FECHA: 2021-02-02


EVENTO N: 2139



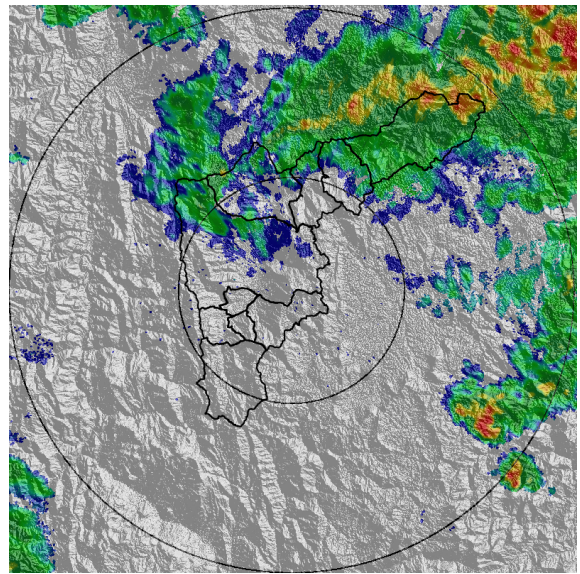
(a) 2021-02-02 01:32



(b) 2021-02-02 02:24



(c) 2021-02-02 03:27



(d) 2021-02-02 04:09

Teléfono: (+57 4) 4341987 | Dirección Calle 50 71 - 147 Medellín - Colombia



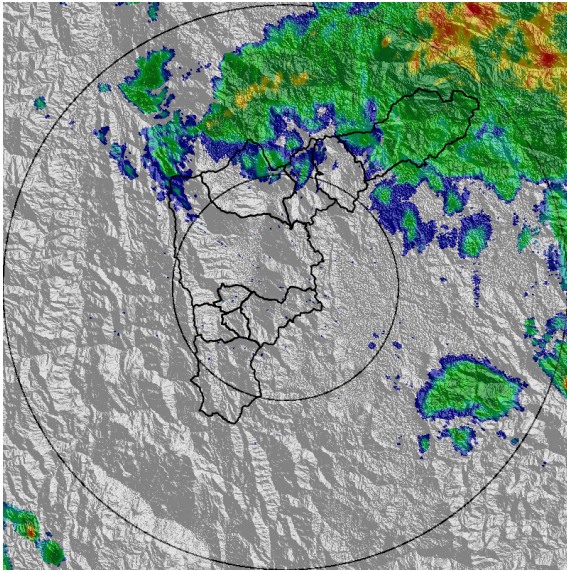
Con el apoyo de:



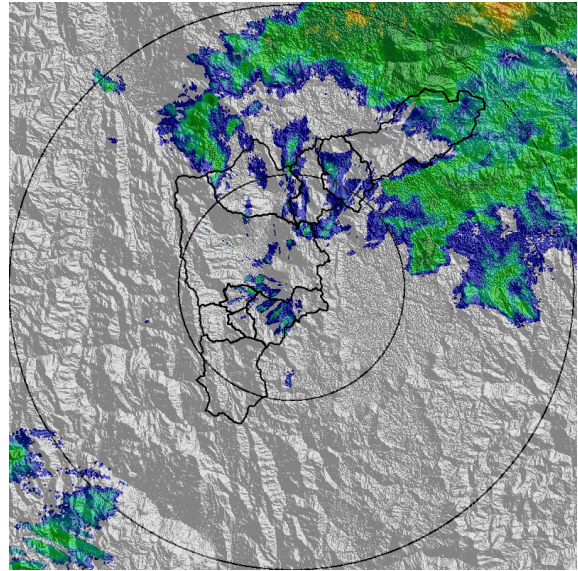
Un proyecto de:



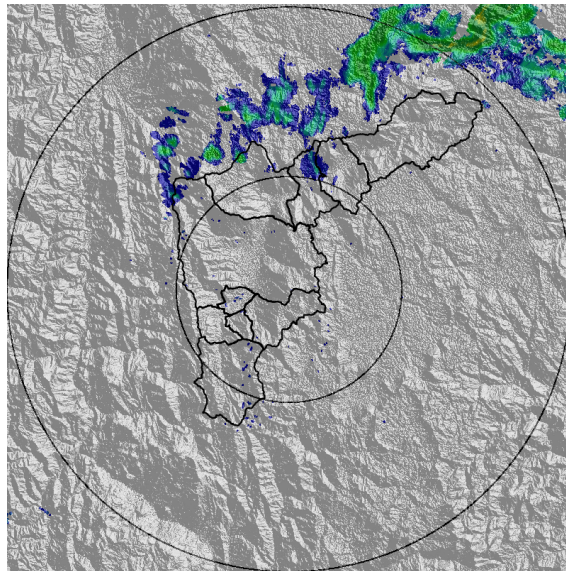
Alcaldía de Medellín



(e) 2021-02-02 04:51



(f) 2021-02-02 05:54



(g) 2021-02-02 06:57

Teléfono: (+57 4) 4341987 | Dirección Calle 50 71 - 147 Medellín - Colombia



Con el apoyo de:



Un proyecto de:



Alcaldía de Medellín

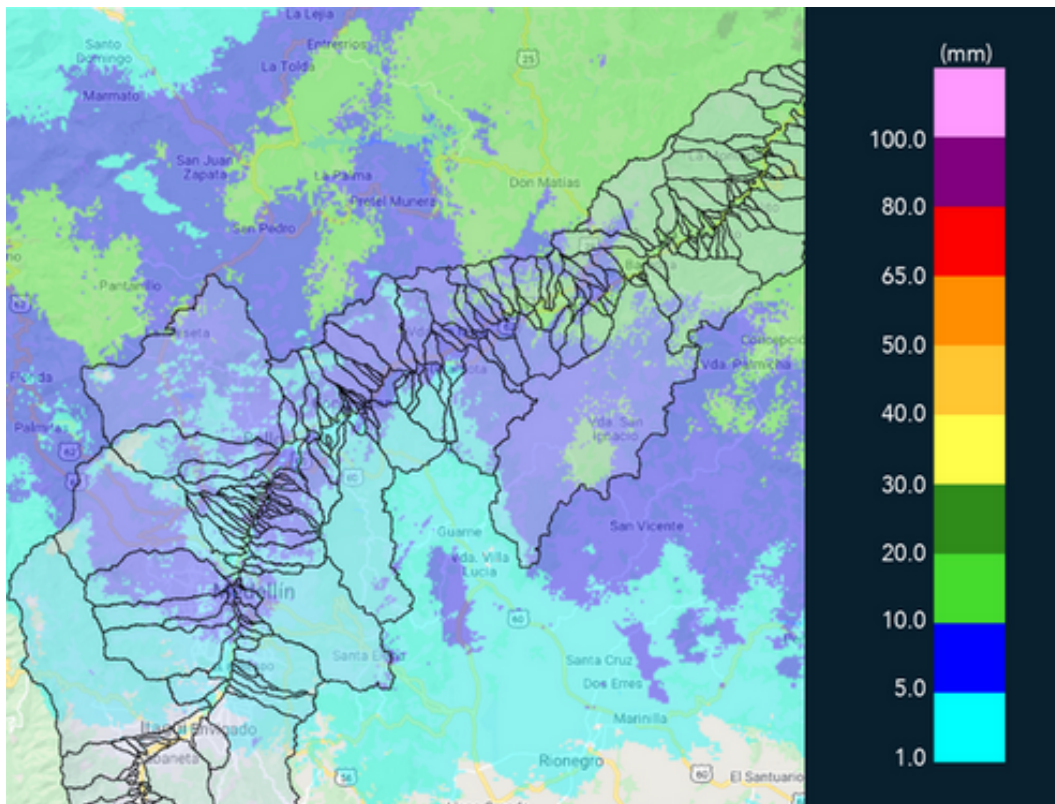


MAPA ACUMULADO

FECHA: 2021-02-02

EVENTO N: 2139

Los mayores acumulados de lluvia, calculados a partir de la información de radar meteorológico, se registraron sobre las cuencas del municipio de Barbosa, con valores cercanos a los 20 mm.



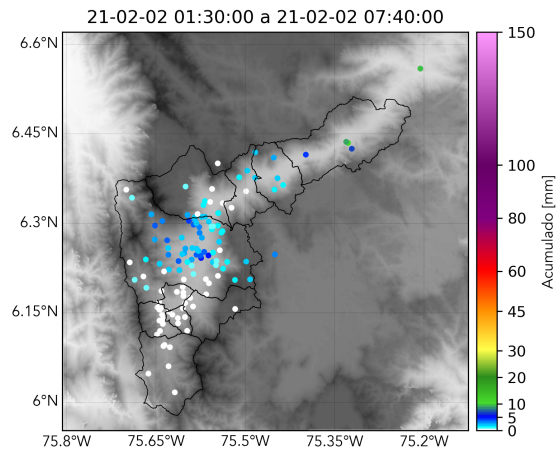
(h) Mapa de acumulados de lluvia radar durante el evento



RESUMEN REDES DE MONITOREO

FECHA: 2021-02-02

EVENTO N: 2139



(i) Boletín Precipitación

Elaborado por: Oscar Sanchez - Estefania Lopez
Área Operacional
Sistema de Alerta Temprana
www.siatamedellin.gov.co / @siatamedellin
Teléfono: 4341987 - 4341993

Teléfono: (+57 4) 4341987 | Dirección Calle 50 71 - 147 Medellín - Colombia



Con el apoyo de:



Un proyecto de:



Alcaldía de Medellín