



REGISTRO DE EVENTOS DE PRECIPITACIÓN

FECHA: 2020-12-26	EVENTO N: 2122
-------------------	----------------

Caracterización de los eventos		Estaciones que registraron el evento		
--------------------------------	--	--------------------------------------	--	--

Fecha inicio: 2020-12-26	Hora inicio: 18:30:00	Nº	Nombre de la estación	Acumulado (mm)
Fecha fin: 2020-12-27	Hora fin: 00:00:00	320	Palmitas potrera - Pluvio	29.72
Duración evento	5 horas 30 min	4	I.E Hector Rogelio Montoya	22.1
<b>Mayor intensidad de lluvia</b>		76	I.E. Fontidueno	14.99
Magnitud	54.86 mm/hora Hora: 21:55:00	373	Comfama Copacabana - Pluviografica	5.08
Estación	320. Palmitas potrera - Pluvio			
Municipio	Medellin, Potrero - Miseranga			
<b>Mayor registro de lluvia acumulada</b>				
Magnitud	29.72 mm			
Estación	320. Palmitas potrera - Pluvio			
Municipio	Medellin, Potrero - Miseranga			

Descripción del evento de precipitación

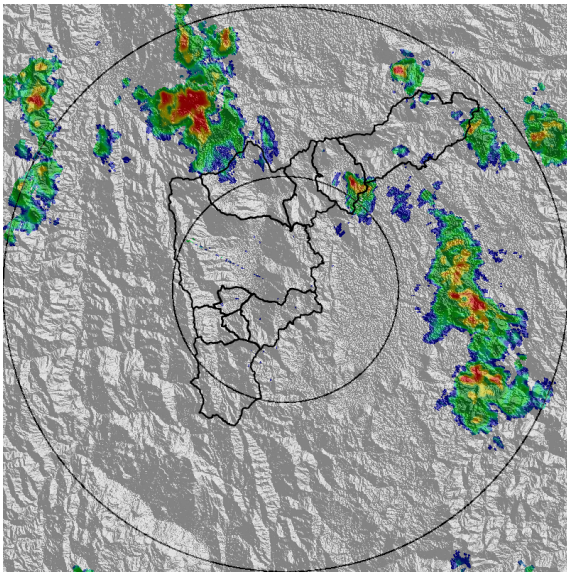
El evento se caracterizó con la entrada de lluvias de baja intensidad provenientes del noroccidente del departamento. Inicialmente, ingresaron a los municipios de Barbosa y Girardota. Luego, se trasladaron a Bello y al corregimiento de Palmitas en Medellín con moderadas intensidades. Horas más tarde, se movilizó hacia el suroriente cubriendo gran parte de Bello, Copacabana, Girardota, el área urbana de Medellín y el corregimiento de Palmitas donde se registraron lluvias de alta intensidad. Posteriormente, los sistemas continuaron su movilización hacia el suroriente y se disiparon las lluvias en el Valle de Aburrá.



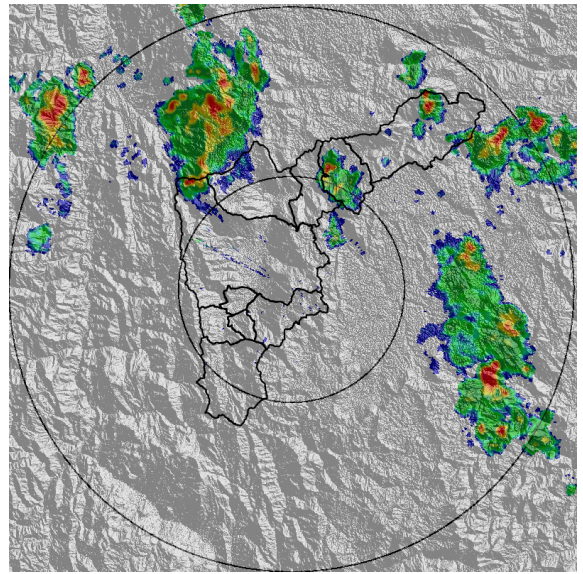
IMÁGENES DEL RADAR METEOROLÓGICO

FECHA: 2020-12-26

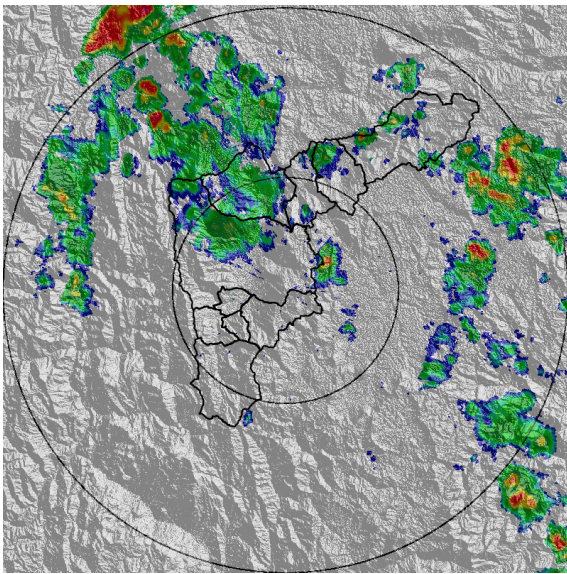
EVENTO N: 2122



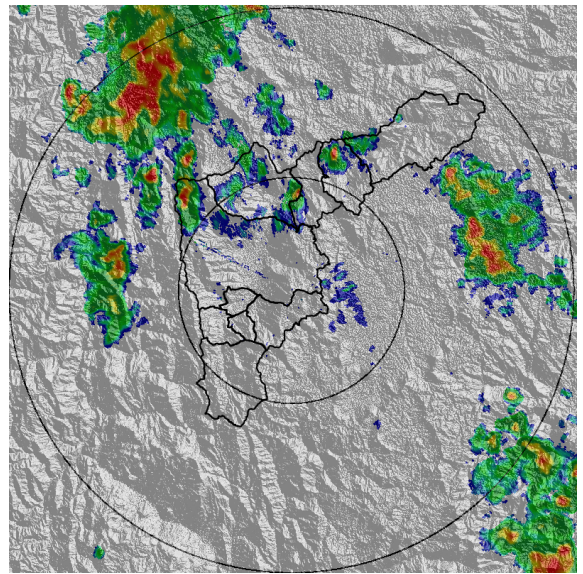
(a) 2020-12-26 18:30



(b) 2020-12-26 19:07



(c) 2020-12-26 20:09



(d) 2020-12-26 21:01

Teléfono: (+57 4) 4341987 | Dirección Calle 50 71 - 147 Medellín - Colombia



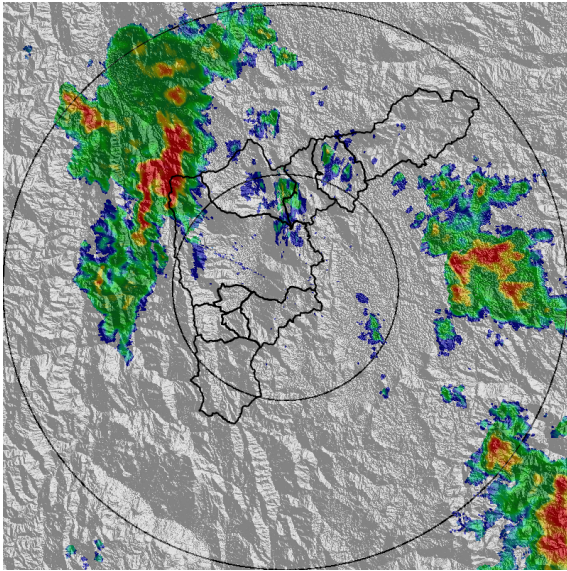
Con el apoyo de:



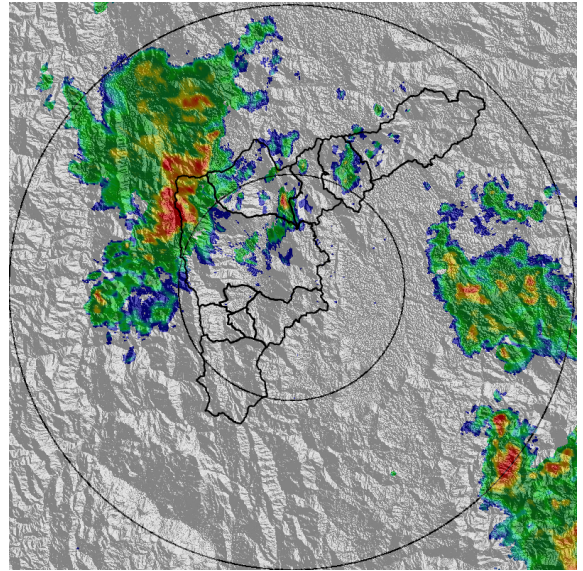
Un proyecto de:



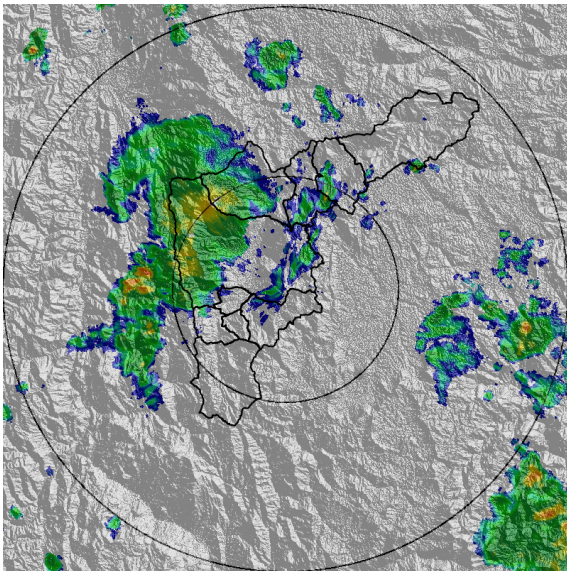
Alcaldía de Medellín



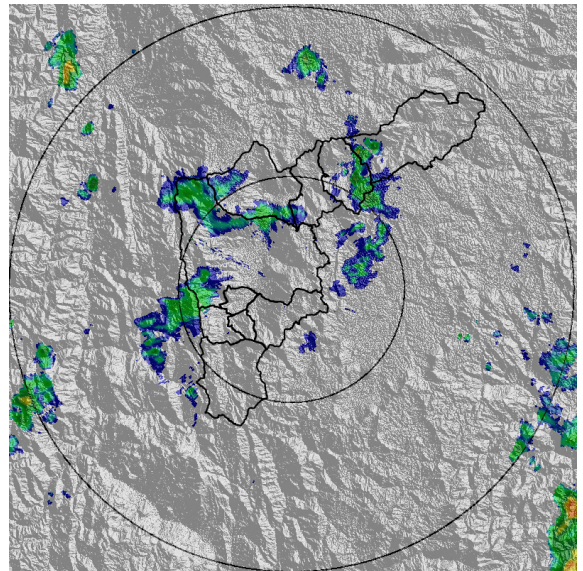
(e) 2020-12-26 21:32



(f) 2020-12-26 21:58



(g) 2020-12-26 22:50



(h) 2020-12-26 23:31

Teléfono: (+57 4) 4341987 | Dirección Calle 50 71 - 147 Medellín - Colombia



Con el apoyo de:



Un proyecto de:



Alcaldía de Medellín

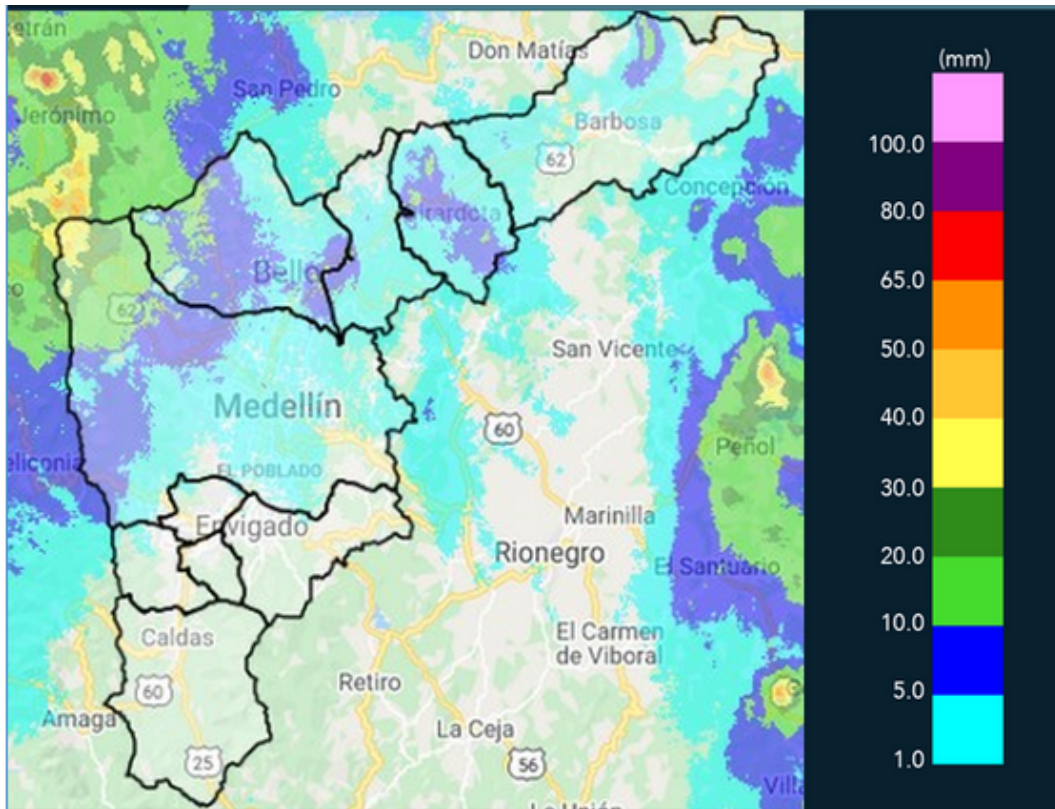


MAPA ACUMULADO

FECHA: 2020-12-26

EVENTO N: 2122

Los mayores acumulados de precipitación de radar se registraron sobre el corregimiento de Palmitas del municipio de Medellín con valores de hasta 50 mm.



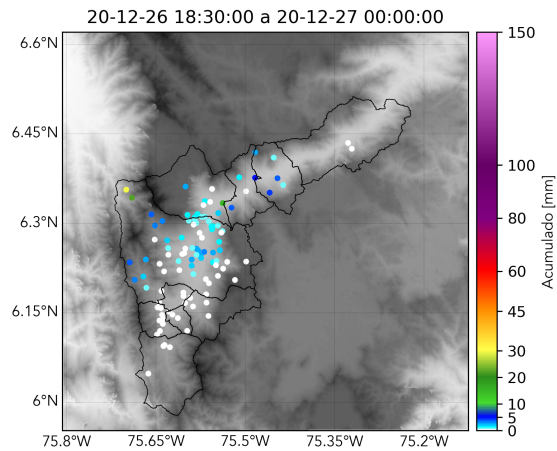
(i) Mapa de acumulados de lluvia radar durante el evento



RESUMEN REDES DE MONITOREO

FECHA: 2020-12-26

EVENTO N: 2122



(j) Boletín Precipitación

Elaborado por: Oscar Sánchez - Santiago Londoño Escobar  
Área Operacional  
Sistema de Alerta Temprana  
[www.siatamedellin.gov.co](http://www.siatamedellin.gov.co) / @siatamedellin  
Teléfono: 4341987 - 4341993

Teléfono: (+57 4) 4341987 | Dirección Calle 50 71 - 147 Medellín - Colombia



Con el apoyo de:



Un proyecto de:



Alcaldía de Medellín