



REGISTRO DE EVENTOS DE PRECIPITACIÓN			
FECHA: 2020-10-22		EVENTO N: 2063	
Caracterización de los eventos		Estaciones que registraron el evento	
Fecha inicio: 2020-10-22	Hora inicio: 03:00:00	N°	Nombre de la estación
Fecha fin: 2020-10-22	Hora fin: 06:30:00	328	Escuela Ingenieros Envigado - Pluviografica
Duración evento	3 horas 30 min	5	I.E Santa Elena
Mayor intensidad de lluvia		26	Escuela Rural El Plan
Magnitud	45.72 mm/hora Hora: 03:23:00	184	Miraflores
Estación	5. I.E Santa Elena	71	CEFA
Municipio	Medellin, Santa Elena Sector Central	40	I.E Ciro Mendia
Mayor registro de lluvia acumulada		16	I.E Ramon Munera Lopera
Magnitud	23.37 mm	211	La Ladera
Estación	328. Escuela Ingenieros Envigado - Pluviografica	376	Feria de Ganado - Pluviografica
Municipio	Envigado, Santa Catalina	89	I.E Pedro Nel
Descripción del evento de precipitación		37	Liceo Fernando Velez
<p>El evento inició en horas de las madrugada con la entrada de un sistema de precipitación proveniente del suroriente de la región al municipio de Envigado y el corregimiento de San Elena, con lluvias de intensidades moderadas a altas. Las lluvias se movilizaron en dirección noroccidente y en su recorrido se extendieron hasta cubrir toda el área urbana de Medellín y el municipio de Bello. Durante las primeras horas de la mañana las lluvias se disiparon en el valle.</p>		434	Museo de Antioquia - Pluviografica
		55	I.E Reino de Belgica
		282	La isla - Pluviografica
		51	Represa La Garcia
		56	I.E Inem Jose Felix de Restrepo Sede Santa Catalina
		44	I.E Villa Turbay
		41	Comisaria El Poblado
		154	Centro de desarrollo infantil pequenos exploradores
		241	Sede Social Picacho Las Vegas
		275	Q. La loca El cafetal - Pluvio
		23	Instituto Jorge Robledo
		74	Edificio Gaspar de Rodas - Bello
		46	I.E La Milagrosa
		42	Escuela Rural Piedras Gordas
		7	Escuela Republica de Cuba
		121	I.E Barrio Paris
		54	I.E Juan Maria Cespedes
70	Indural Km6 Medellin-Bogota		
378	Edificio camacol - Pluviografica		
14	Escuela El Triunfo		

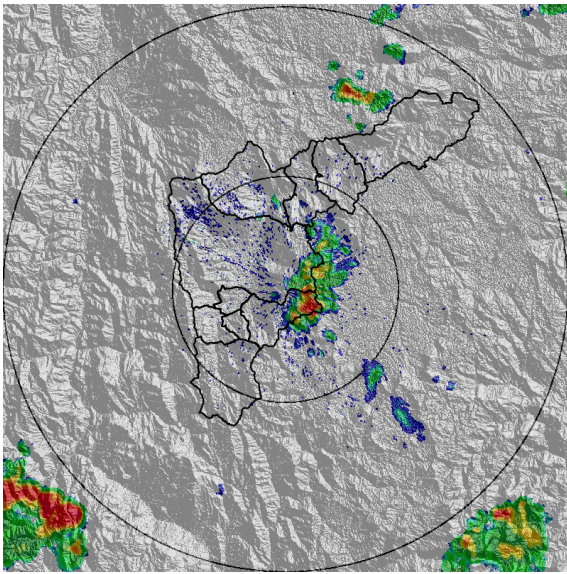
Teléfono: (+57 4) 4341987 | Dirección Calle 50 71 - 147 Medellín - Colombia



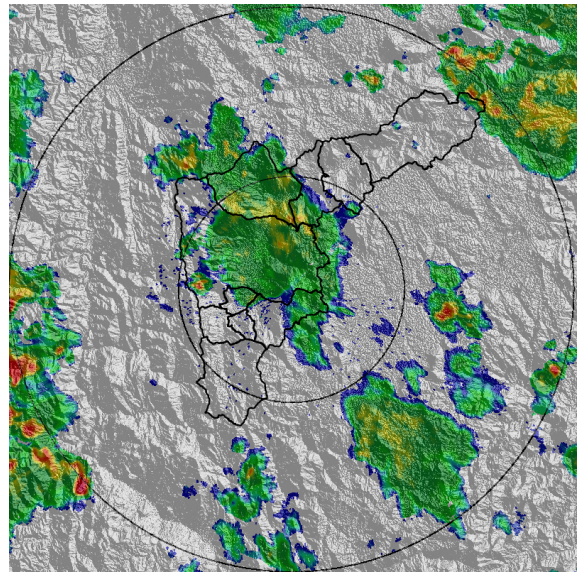
IMÁGENES DEL RADAR METEOROLÓGICO

FECHA: 2020-10-22

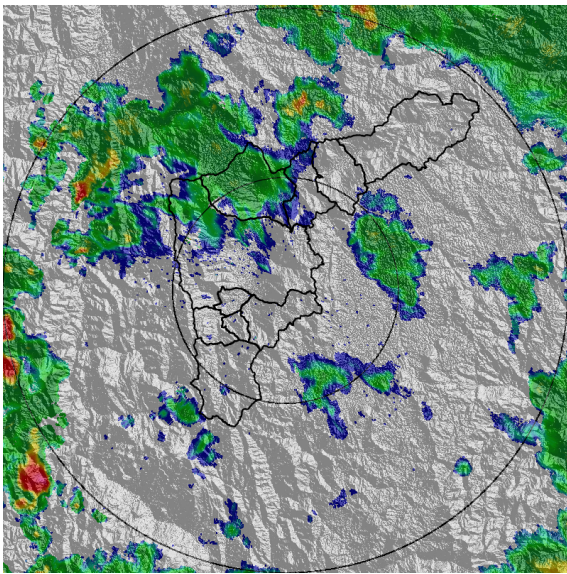
EVENTO N: 2063



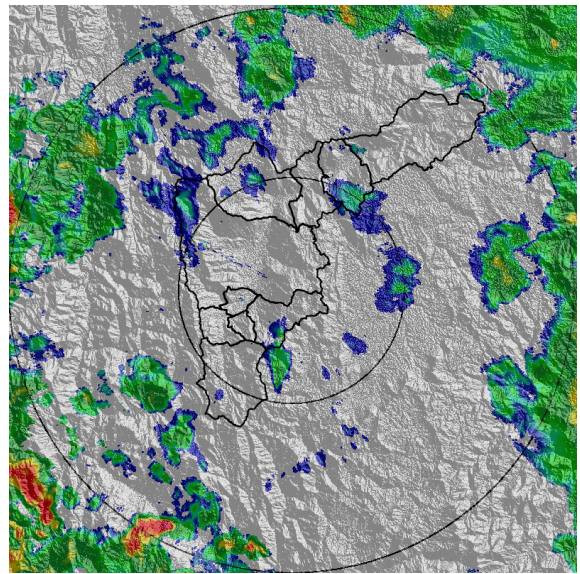
(a) 2020-10-22 03:09



(b) 2020-10-22 04:38



(c) 2020-10-22 05:29



(d) 2020-10-22 06:01

Teléfono: (+57 4) 4341987 | Dirección Calle 50 71 - 147 Medellín - Colombia



Con el apoyo de:



Un proyecto de:



Alcaldía de Medellín

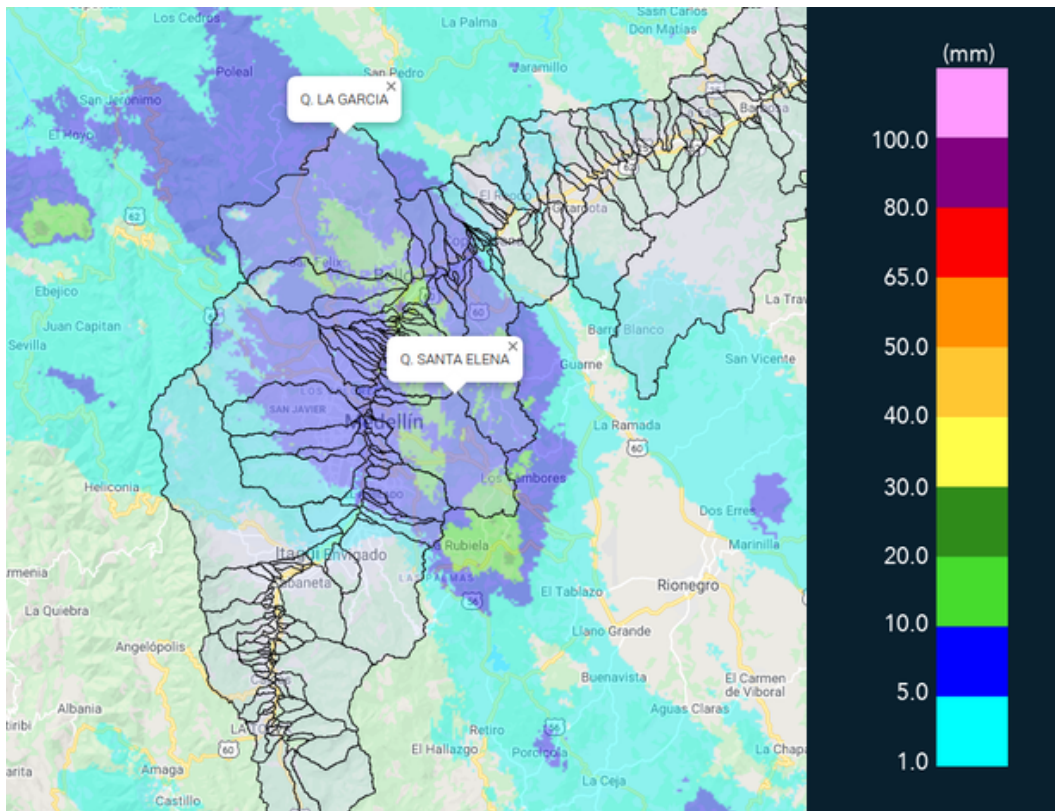


MAPA ACUMULADO

FECHA: 2020-10-22

EVENTO N: 2063

Los mayores acumulados de lluvia, calculados a partir de la información de radar meteorológico, se dieron sobre Bello y el oriente de Medellín con valores entre 10 y 20 mm.



(e) Mapa de acumulados de lluvia radar durante el evento



MAPA DESCARGAS ELÉCTRICAS

FECHA: 2020-10-22

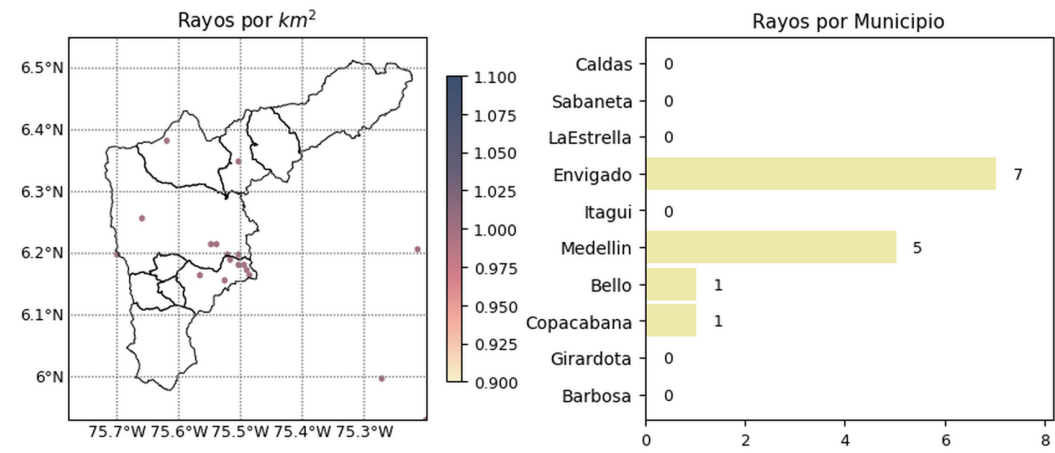
EVENTO N: 2063

Durante el evento se registraron 14 descargas eléctricas de tipo nube tierra.



RED METEOROLOGÍA

Reporte descargas eléctricas tipo nube - tierra
2020-10-22 03:00:00 a 2020-10-22 06:30:00





 @siatamedellin

 www.siat.gov.co

Con el apoyo de:




Un proyecto de:





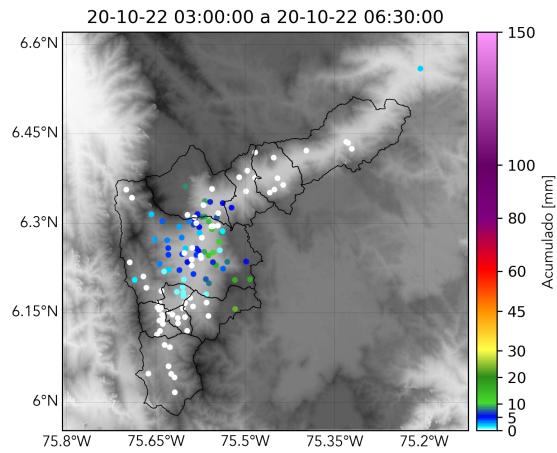
(f) Mapa de descargas eléctricas durante el evento



RESUMEN REDES DE MONITOREO

FECHA: 2020-10-22

EVENTO N: 2063



(g) Boletín Precipitación

Elaborado por: Andrés Felipe Bilbao - Oscar Sanchez
Área Operacional
Sistema de Alerta Temprana
www.siatamedellin.gov.co / @siatamedellin
Teléfono: 4341987 - 4341993

Teléfono: (+57 4) 4341987 | Dirección Calle 50 71 - 147 Medellín - Colombia



Con el apoyo de:



Un proyecto de:



Alcaldía de Medellín