




REGISTRO DE EVENTOS DE PRECIPITACIÓN				
FECHA: 2020-10-19			EVENTO N: 2059	
Caracterización de los eventos		Estaciones que registraron el evento		
Fecha inicio: 2020-10-19	Hora inicio: 02:00:00	N°	Nombre de la estación	Acumulado (mm)
Fecha fin: 2020-10-19	Hora fin: 08:00:00	407	Jerico - Pluviografica	16.76
Duración evento	6 horas 00 min	253	Parque 3 Aguas - Pluvio	14.99
Mayor intensidad de lluvia		383	Salinas Caldas - Pluviografica	14.48
Magnitud	36.58 mm/hora Hora: 03:06:00	57	Escuela la Clara	13.72
Estación	57. Escuela la Clara	433	Salada Parte Alta - Pluviografica	13.21
Municipio	Caldas, La Clara	58	Escuela Luis Javier Garcia Isaza	12.7
Mayor registro de lluvia acumulada		64	Ecoparque La Romera	12.45
Magnitud	16.76 mm	432	Andalucia Caldas - Pluviografica	11.68
Estación	407. Jerico - Pluviografica	171	Escombrera Mocatan - Pluvio	11.18
Municipio	Jerico	193	Fuente Clara - Pluviometro	10.67
Descripción del evento de precipitación		267	Colegio Canadiense - Pluviografica	10.16
<p>Un sistema de lluvias de gran extensión formado al occidente del Valle de Aburrá que se desplazaba hacia el nororiente, ingresó con altas intensidades a los municipios de Caldas y La Estrella. Durante 2 horas este causó fuertes lluvias en todos los municipios del sur del valle, exceptuando Itagüí, donde se presentaron lluvias de baja intensidad al igual que en Medellín. Posteriormente, las lluvias perdieron intensidad y en su desplazamiento al nororiente cubrieron los municipios de Bello y Medellín que persistían aún en las primeras horas de la mañana con baja intensidad. Finalmente a las 08:00 las lluvias se disipan por completo.</p>		266	Himalaya - Pluvio	8.13
		62	Gimnasio Cantabria	7.87
		420	Pan de azucar - Pluviografica	7.87
		190	El Santuario - Pluvio	7.87
		61	Planta de Agua Bocatoma	6.35
		328	Escuela Ingenieros Envigado - Pluviografica	6.1
		65	I.E Las Lomitas	6.1
		369	Metro la estrella - Pluviografica	6.1
		230	Alcaldía La Estrella - Pluvio	5.59
		34	I.E La Doctora	5.59
		38	Casa Cultura La Estrella	5.33
		261	Deslizamiento La raya - Pluviografica	5.33
		52	Centro Veterinario y de Zootecnia CES	5.08
		146	Club del adulto mayor - Sabaneta	5.08



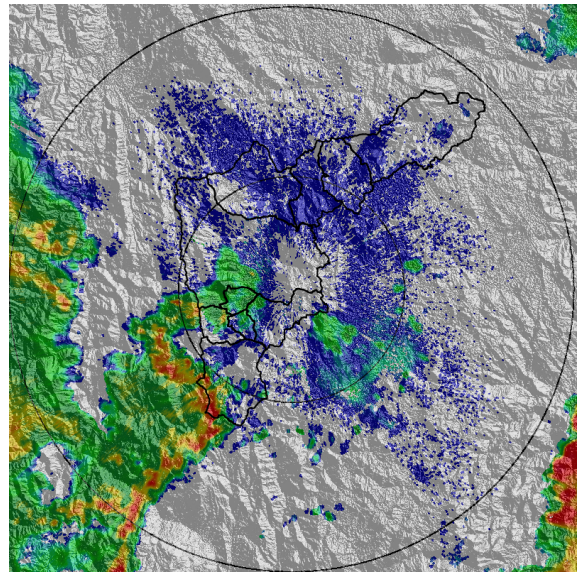
IMÁGENES DEL RADAR METEOROLÓGICO

FECHA: 2020-10-19

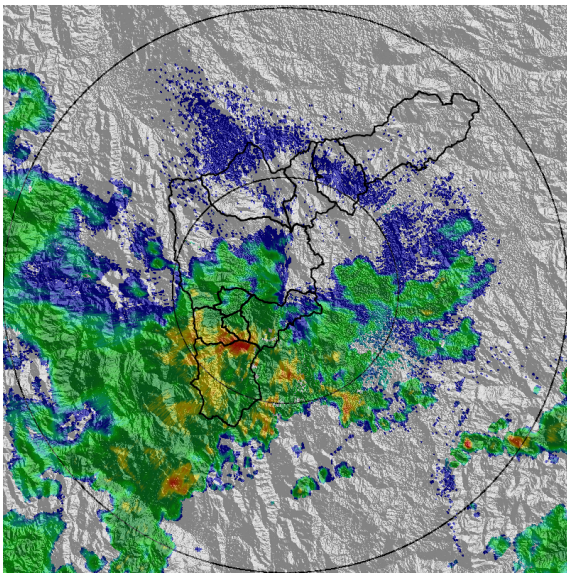
EVENTO N: 2059



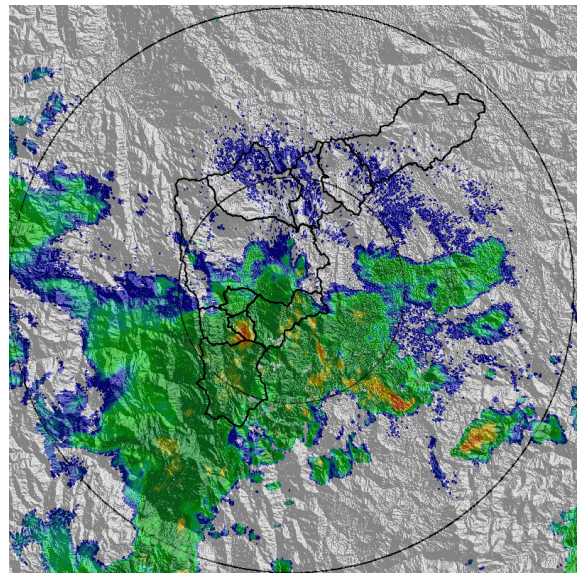
(a) 2020-10-19 02:04



(b) 2020-10-19 02:40



(c) 2020-10-19 03:32



(d) 2020-10-19 03:53

Teléfono: (+57 4) 4341987 | Dirección Calle 50 71 - 147 Medellín - Colombia



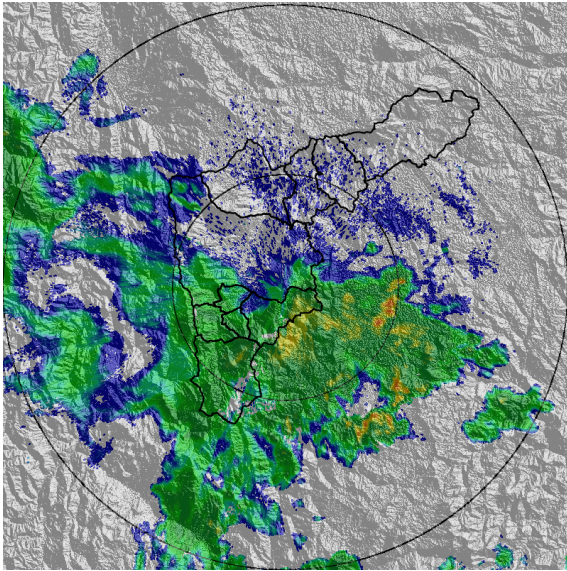
Con el apoyo de:




Un proyecto de:



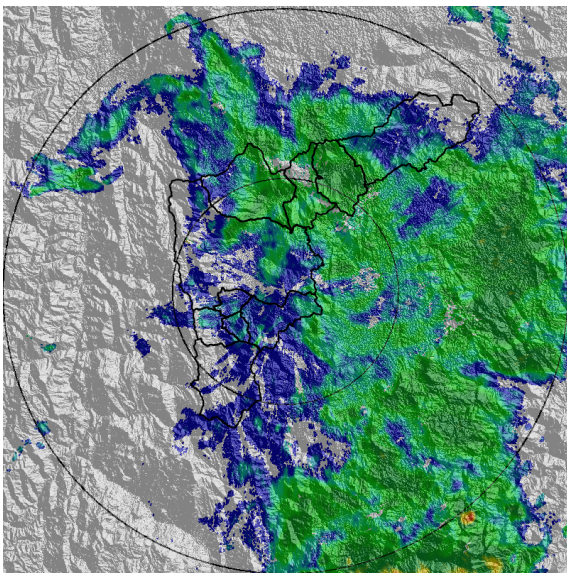
Alcaldía de Medellín



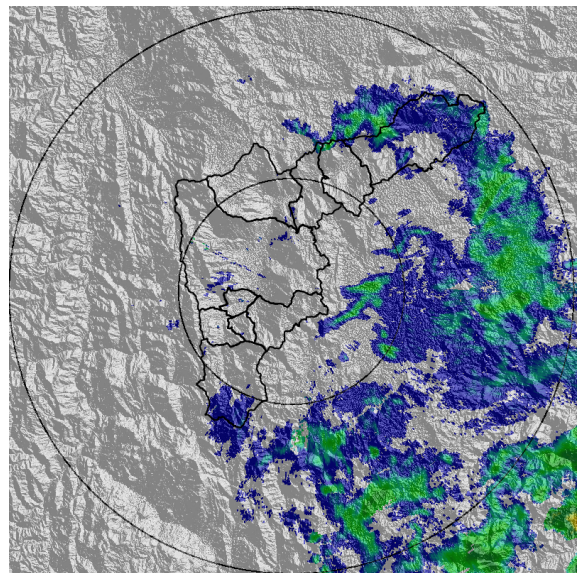
(e) 2020-10-19 04:29



(f) 2020-10-19 05:37



(g) 2020-10-19 06:39



(h) 2020-10-19 07:52

Teléfono: (+57 4) 4341987 | Dirección Calle 50 71 - 147 Medellín - Colombia



Con el apoyo de:



Un proyecto de:



Alcaldía de Medellín

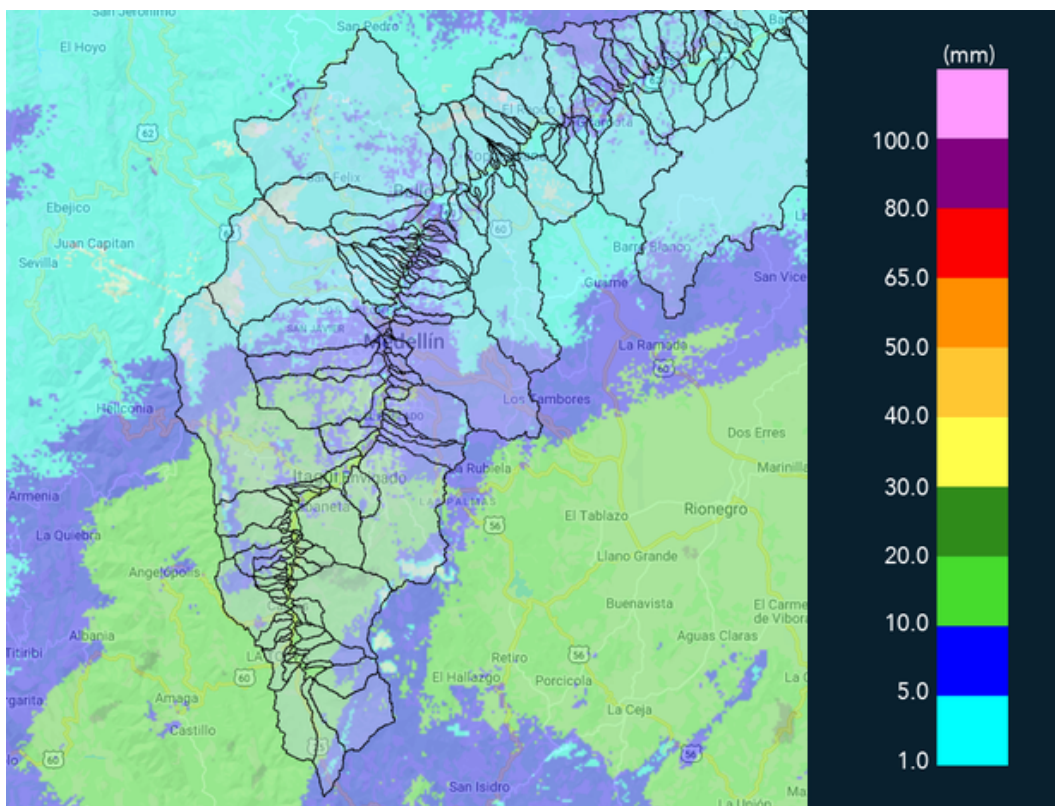


MAPA ACUMULADO

FECHA: 2020-10-19

EVENTO N: 2059

Los mayores acumulados de lluvia, calculados a partir de la información de radar meteorológico, se dieron principalmente sobre las cuencas de las quebradas pertenecientes a los municipios del sur del valle, con valores que no superaron los 20 mm.



(i) Mapa de acumulados de lluvia radar durante el evento

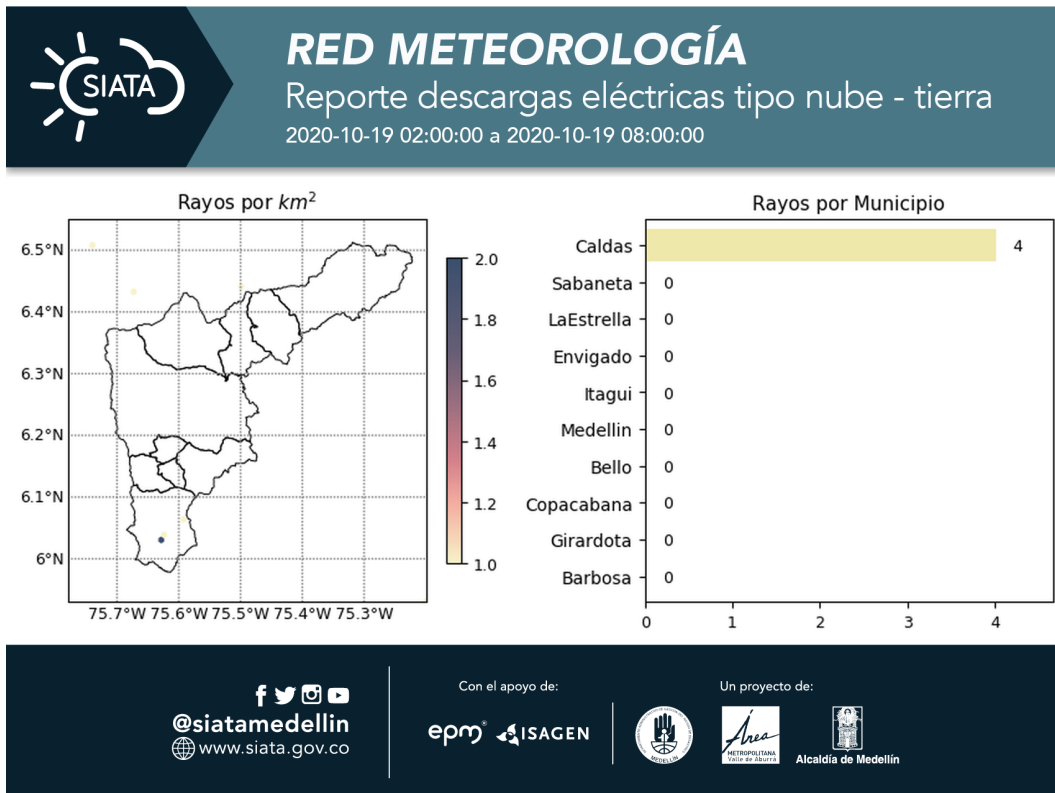


MAPA DESCARGAS ELÉCTRICAS

FECHA: 2020-10-19

EVENTO N: 2059

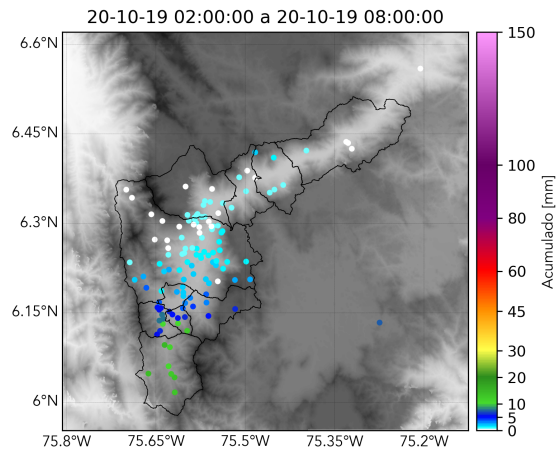
Durante el evento se registraron cuatro descargas eléctricas en Caldas.



(j) Mapa de descargas eléctricas durante el evento



RESUMEN REDES DE MONITOREO	
FECHA: 2020-10-19	EVENTO N: 2059



(k) Boletín Precipitación

Elaborado por: Andrés Felipe Bilbao - Estefania Lopez Uribe
Área Operacional
Sistema de Alerta Temprana
www.siat.gov.co / @siatamedellin
Teléfono: 4341987 - 4341993