



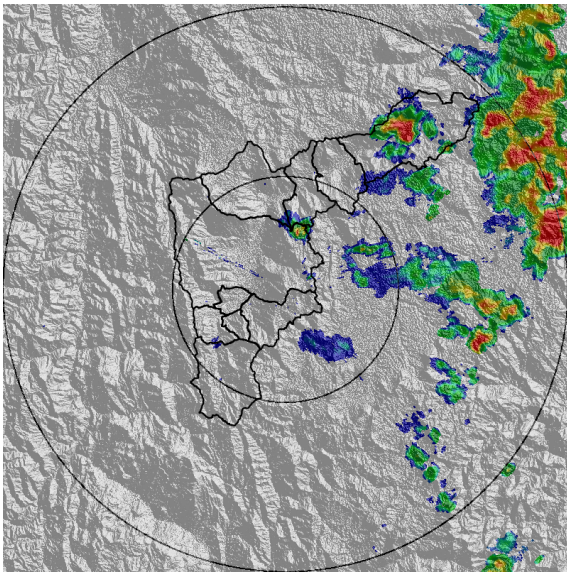
REGISTRO DE EVENTOS DE PRECIPITACIÓN				
FECHA: 2020-09-04			EVENTO N: 2011	
Caracterización de los eventos			Estaciones que registraron el evento	
Fecha inicio: 2020-09-04	Hora inicio: 00:20:00		N°	Nombre de la estación
Fecha fin: 2020-09-04	Hora fin: 08:25:00			Acumulado (mm)
Duración evento		8 horas 05 min		
Mayor intensidad de lluvia				
Magnitud	60.96 mm/hora Hora: 00:44:00		234	I.E Manuel Jose Caicedo - Pluviometro
Estación	30. Salon Social Barbosa		127	I.E. Manuel Jose Sierra - Sede la Holanda
Municipio	Barbosa, Centro		373	Comfama Copacabana - Pluviografica
Mayor registro de lluvia acumulada			30	Salon Social Barbosa
Magnitud	22.1 mm		32	Colegio Presbitero Bernardo Montoya
Estación	234. I.E Manuel Jose Caicedo - Pluviometro		324	E.R Jamundi - Pluviografica
Municipio	Barbosa, Aguas Calientes		5	I.E Santa Elena
Descripción del evento de precipitación			47	Villa Nueva Sede La Luz
El evento inició a con la entrada de lluvias de moderada a alta intensidad a los municipios de Barbosa, Copacabana y Girardota a las 00:20, provenientes del suroriente a causa de un sistema de precipitación formado en el oriente antioqueño (Rionegro y el Santuario). Posteriormente un sistema de gran desarrollo vertical se forma en inmediaciones de los municipios de Sonsón y Argelia, suroriente antioqueño que se desplazó hacia el noroccidente, generando lluvias de moderada - baja intensidad en todos los municipios del valle de Aburrá que permanecieron hasta las 8:25 am, momento en cual, en su desplazamiento al noroccidente salieron del valle			88	CUIDA Juan Cojo
			278	Vereda Potrerito - Pluviografica
			67	I.E Juan Echeverry Abad
			323	Acueducto Hatillo - Pluviografica
			56	I.E Inem Jose Felix de Restrepo Sede Santa Catalina
			445	Deprimido San Juan Con La 80 - Pluviografica
			451	Heliodora - Pluviografica
			76	I.E. Fontidueno
			26	Escuela Rural El Plan
			328	Escuela Ingenieros Envigado - Pluviografica
			189	Q. La Sanin - Pluviografica
			244	Bomberos Envigado - Pluvio
			45	AMVA
			41	Comisaria El Poblado
			23	Instituto Jorge Robledo
			15	Colegio San Lucas
			34	I.E La Doctora
			253	Parque 3 Aguas - Pluvio
			52	Centro Veterinario y de Zootecnia CES
			1	Casa de Gobierno Altavista
			22	Escuela La Capilla del Rosario
			395	La harenala santa Maria - Pluviografica
			40	I.E Ciro Mendia
			334	Manuel Mejia Vallejo - pluviografica
			421	CC Viva Envigado - Pluviografica
			8	Escuela CEDEPRO
			29	Escuela Marina Orth



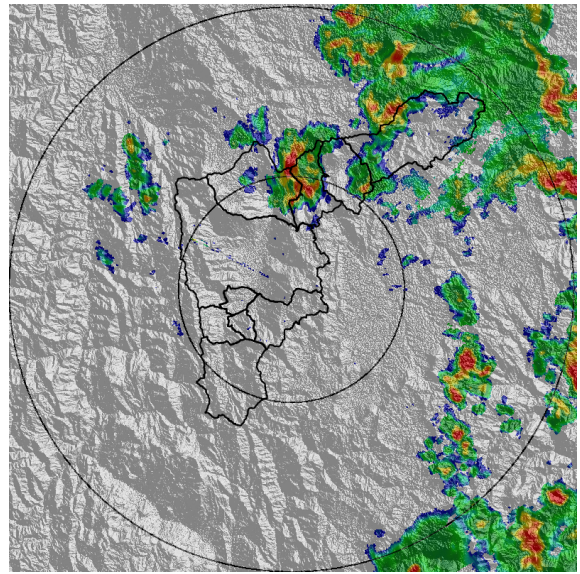
IMÁGENES DEL RADAR METEOROLÓGICO

FECHA: 2020-09-04

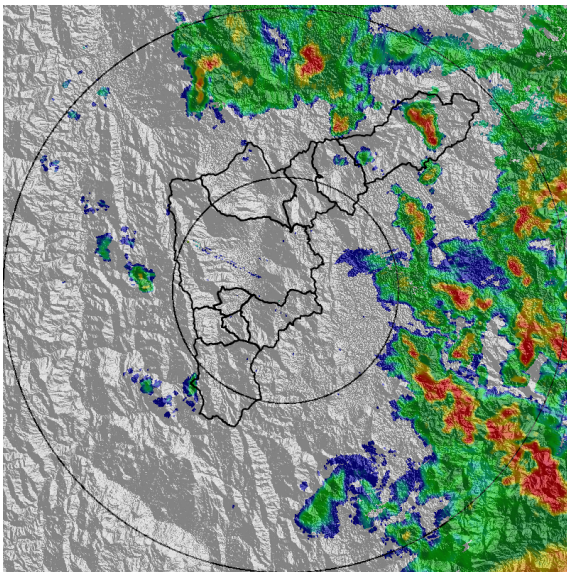
EVENTO N: 2011



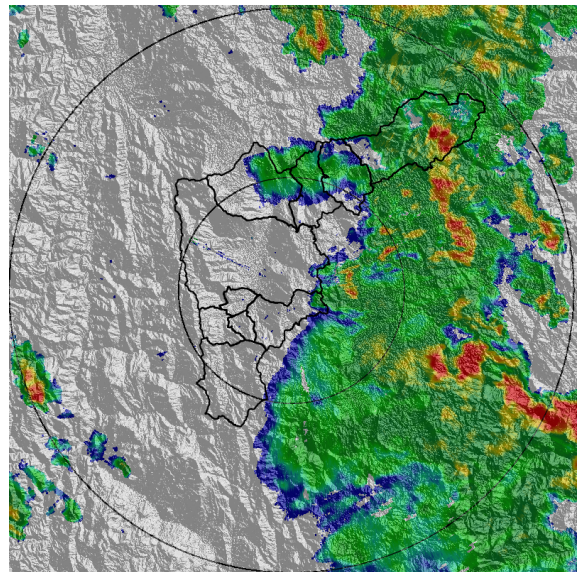
(a) 2020-09-04 00:42



(b) 2020-09-04 01:34



(c) 2020-09-04 02:26



(d) 2020-09-04 03:23

Teléfono: (+57 4) 4341987 | Dirección Calle 50 71 - 147 Medellín - Colombia



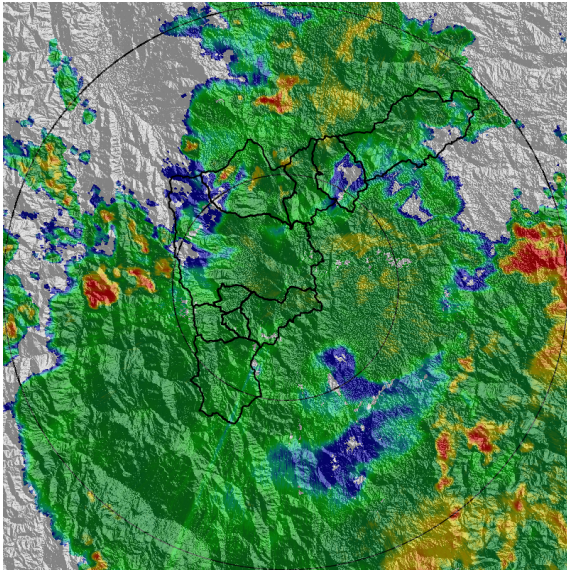
Con el apoyo de:




Un proyecto de:



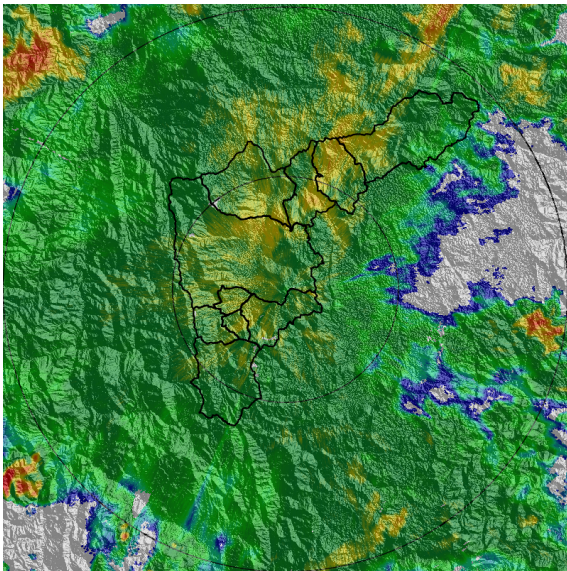
Alcaldía de Medellín



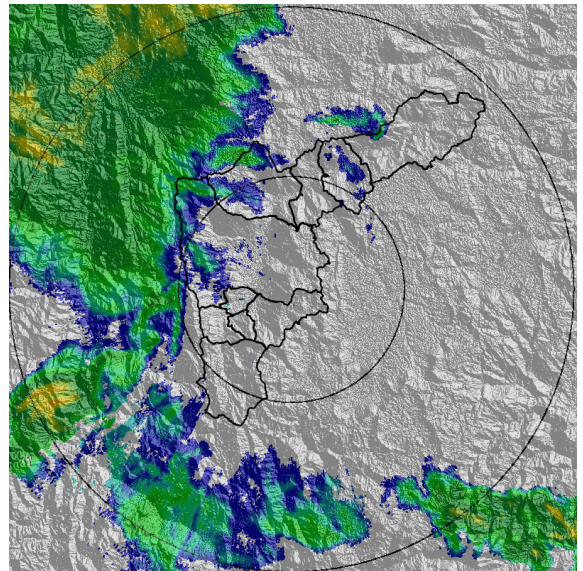
(e) 2020-09-04 04:46



(f) 2020-09-04 05:48



(g) 2020-09-04 06:46



(h) 2020-09-04 08:24

Teléfono: (+57 4) 4341987 | Dirección Calle 50 71 - 147 Medellín - Colombia



Con el apoyo de:



Un proyecto de:



Alcaldía de Medellín

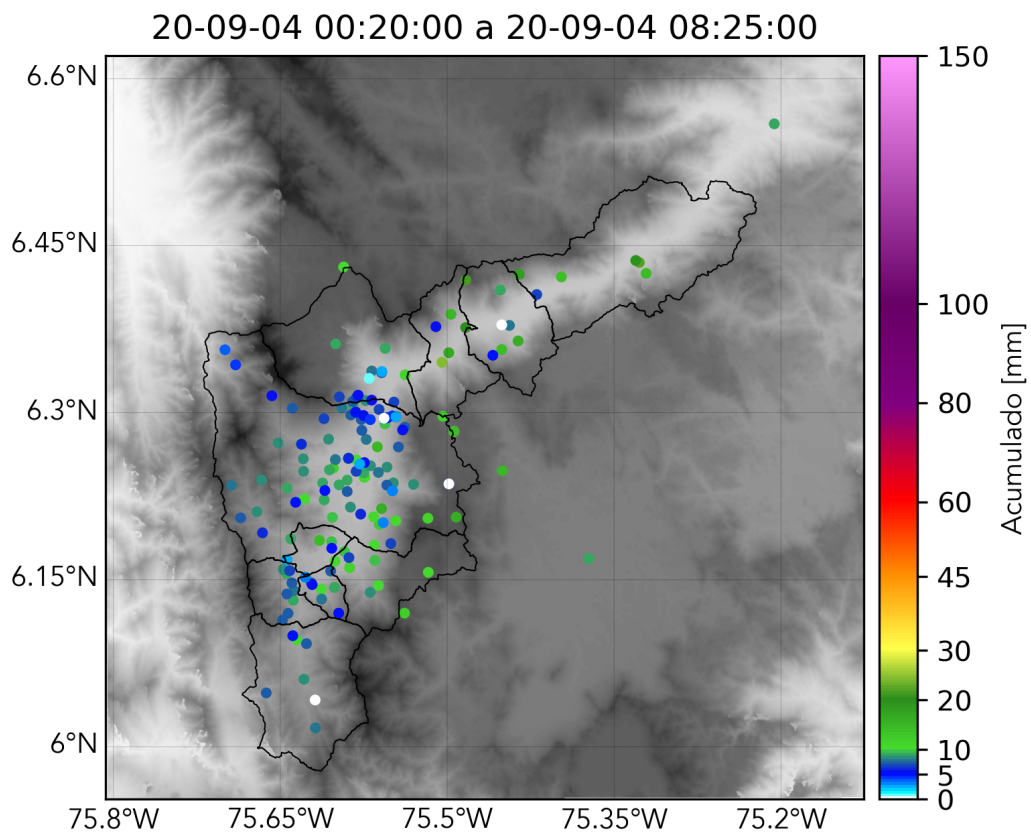


MAPA ACUMULADO

FECHA: 2020-09-04

EVENTO N: 2011

Según la red pluviométrica, se registraron acumulados máximos de precipitación, de hasta 20 mm, a lo largo del Valle de Aburrá. En Medellín y al occidente de los municipios del sur del valle, predominaron acumulados menores a 5 mm.



(i) Mapa de acumulados de lluvia radar durante el evento

Teléfono: (+57 4) 4341987 | Dirección Calle 50 71 - 147 Medellín - Colombia



Con el apoyo de:



Un proyecto de:



Alcaldía de Medellín

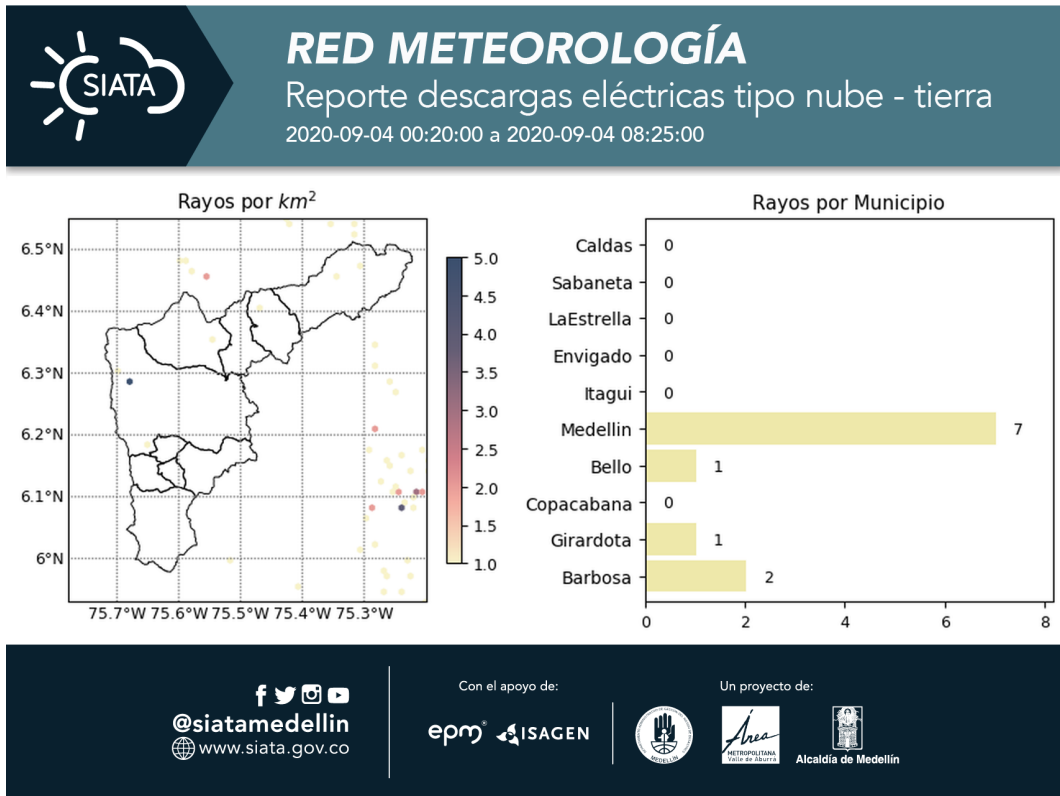


MAPA DESCARGAS ELÉCTRICAS

FECHA: 2020-09-04

EVENTO N: 2011

Se registraron 11 descargas eléctricas de tipo nube – tierra; 7 de ellas en Medellín, 2 en Barbosa, 1 en Bello y 1 en Girardota.

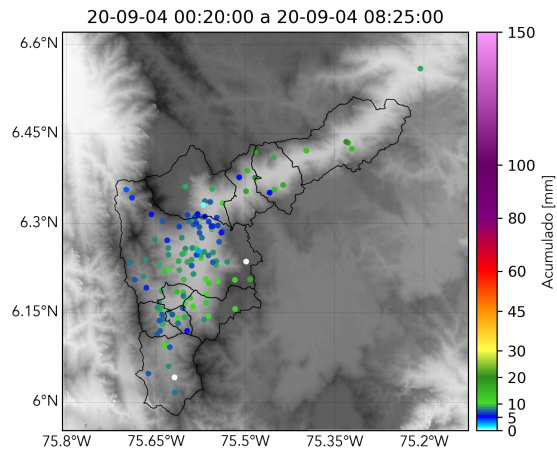


(j) Mapa de descargas eléctricas durante el evento



RESUMEN REDES DE MONITOREO

FECHA: 2020-09-04	EVENTO N: 2011
-------------------	----------------



(k) Boletín Precipitación

Elaborado por: Valentina Ramirez - Santiago Londoño
Área Operacional
Sistema de Alerta Temprana
www.siatamedellin.gov.co / @siatamedellin
Teléfono: 4341987 - 4341993