



REGISTRO DE EVENTOS DE PRECIPITACIÓN				
FECHA: 2020-08-26			EVENTO N: 2004	
Caracterización de los eventos		Estaciones que registraron el evento		
Fecha inicio: 2020-08-26	Hora inicio: 19:30:00	N°	Nombre de la estación	Acumulado (mm)
Fecha fin: 2020-08-26	Hora fin: 23:40:00	373	Comfama Copacabana - Pluviografica	15.75
Duración evento	4 horas 10 min	248	Vivero EPM Piedras Blancas - Pluvio	9.91
Mayor intensidad de lluvia		72	Jose Miguel de Restrepo	9.4
Magnitud	42.67 mm/hora Hora: 20:16:00	5	I.E Santa Elena	8.89
Estación	30. Salon Social Barbosa	295	Laguna Quitasol - Pluviografica	8.64
Municipio	Barbosa, Centro	30	Salon Social Barbosa	8.38
Mayor registro de lluvia acumulada		56	I.E Inem Jose Felix de Restrepo Sede Santa Catalina	8.13
Magnitud	15.75 mm	26	Escuela Rural El Plan	7.87
Estación	373. Comfama Copacabana - Pluviografica	323	Acueducto Hatillo - Pluviografica	7.87
Municipio	Copacabana, Ancon Norte	267	Colegio Canadiense - Pluviografica	7.62
Descripción del evento de precipitación		266	Himalaya - Pluvio	7.62
<p>El evento inicia con el ingreso de lluvias estratiformes provenientes del oriente al municipio de Barbosa con intensidades moderadas – altas, que en su desplazamiento al occidente fueron cubriendo la totalidad de los municipios del valle con intensidades predominantemente bajas con pequeños núcleos de altas intensidades que se registraron en Girardota, Bello, Medellín y Envigado, que se disipaban rápidamente. Sobre las 21:00 las precipitaciones fueron disminuyendo de norte a sur hasta que, sobre las 23:40 las lluvias cesaron por completo.</p>		193	Fuente Clara - Pluviometro	7.37
		369	Metro la estrella - Pluviografica	7.11
		32	Colegio Presbitero Bernardo Montoya	7.11
		62	Gimnasio Cantabria	7.11
		189	Q. La Sanin - Pluviografica	6.86
		421	CC Viva Envigado - Pluviografica	6.86
		451	Heliodora - Pluviografica	6.86
		61	Planta de Agua Bocatoma	6.6
		274	Carpinelo amapolita - Pluvio	6.6
		51	Represa La Garcia	6.6
		230	Alcaldia La Estrella - Pluvio	6.6
		244	Bomberos Envigado - Pluvio	6.6
		38	Casa Cultura La Estrella	6.6
		253	Parque 3 Aguas - Pluvio	6.6
		74	Edificio Gaspar de Rodas - Bello	6.6
		288	Colegio Waldorf - Pluviografica	6.35
		21	Escuela Rural San Jose de la Montana	6.35
		234	I.E Manuel Jose Caicedo - Pluviometro	6.1
		383	Salinas Caldas - Pluviografica	6.1
		15	Colegio San Lucas	6.1
52	Centro Veterinario y de Zootecnia CES	6.1		
261	Deslizamiento La raya - Pluviografica	6.1		
420	Pan de azucar - Pluviografica	6.1		
25	Escuela Rural Astilleros	5.84		

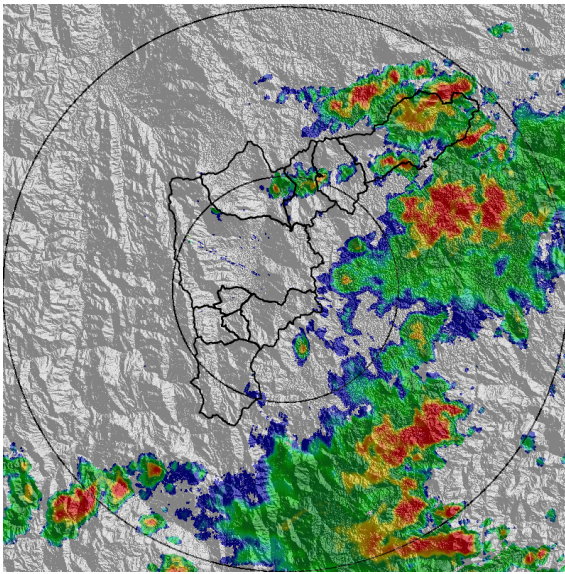
Teléfono: (+57 4) 4341987 | Dirección Calle 50 71 - 147 Medellín - Colombia



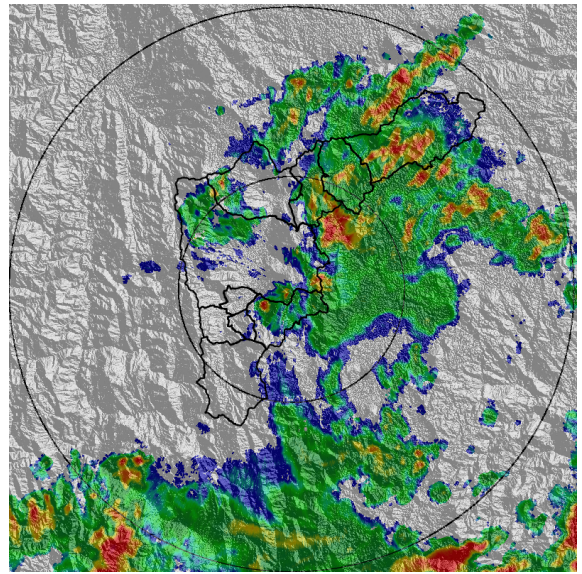
IMÁGENES DEL RADAR METEOROLÓGICO

FECHA: 2020-08-26

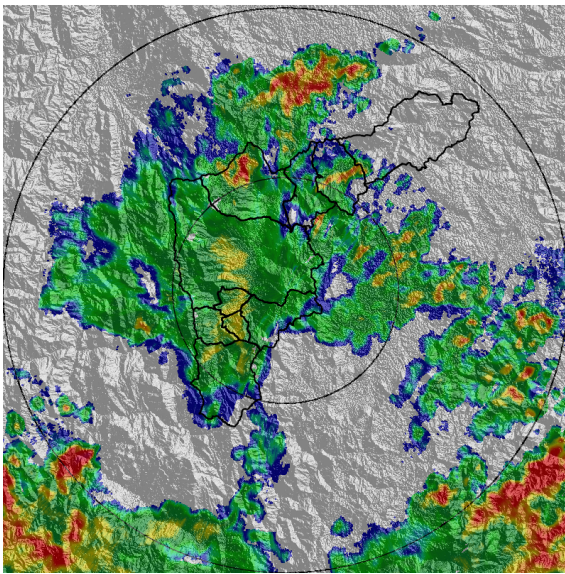
EVENTO N: 2004



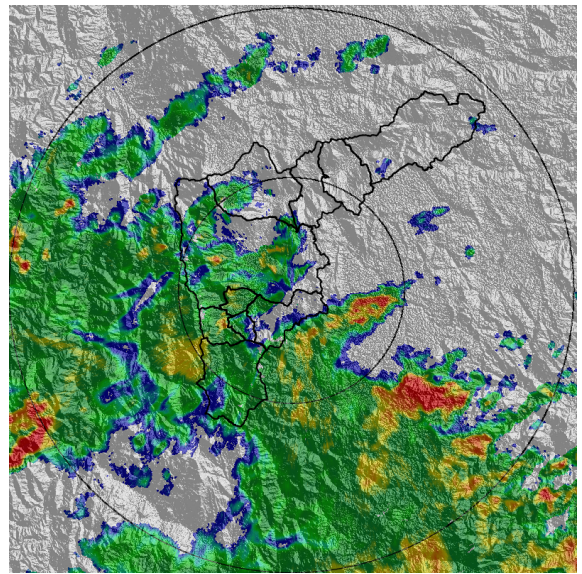
(a) 2020-08-26 19:47



(b) 2020-08-26 20:18



(c) 2020-08-26 21:05



(d) 2020-08-26 22:02

Teléfono: (+57 4) 4341987 | Dirección Calle 50 71 - 147 Medellín - Colombia



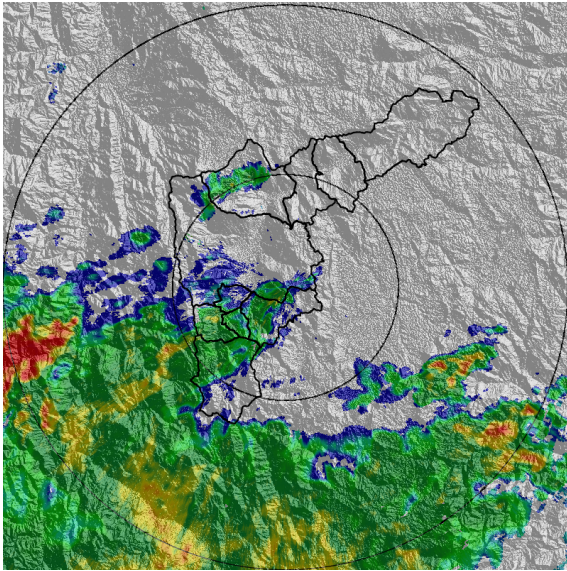
Con el apoyo de:



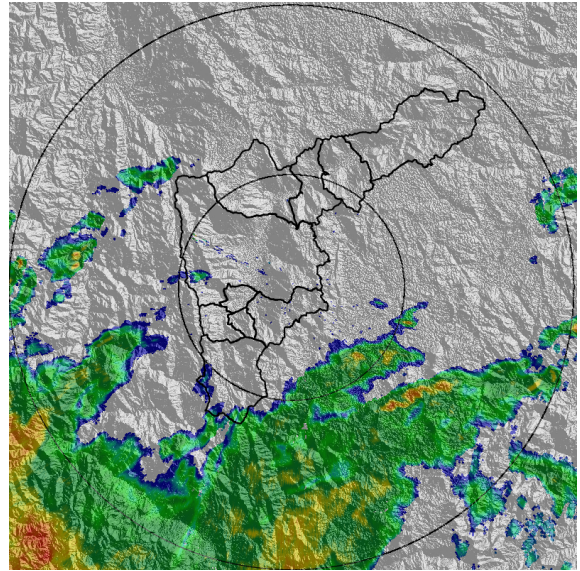
Un proyecto de:



Alcaldía de Medellín



(e) 2020-08-26 22:54



(f) 2020-08-26 23:30

Teléfono: (+57 4) 4341987 | Dirección Calle 50 71 - 147 Medellín - Colombia



Con el apoyo de:



Un proyecto de:



Alcaldía de Medellín

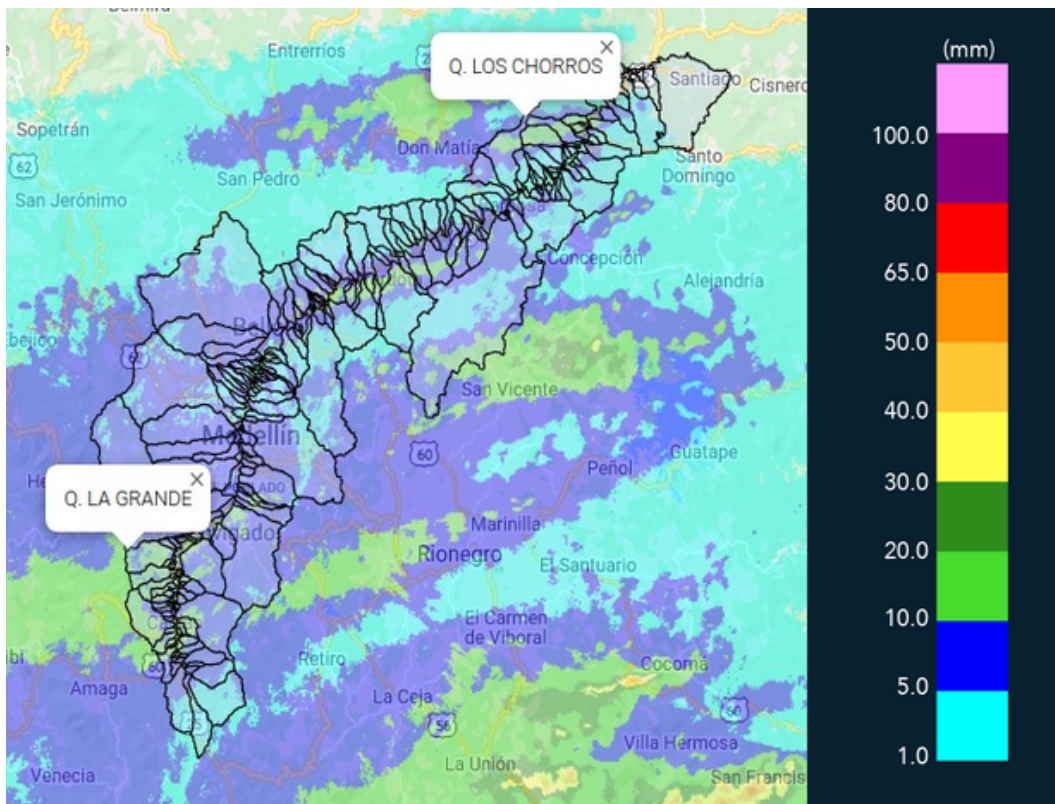


MAPA ACUMULADO RADAR

FECHA: 2020-08-26

EVENTO N: 2004

Los mayores acumulados de precipitación de radar se registraron en las cuencas de Copacabana y Girardota y el norte de Barbosa. Así como también las ubicadas al occidente de La Estrella y Caldas con acumulados máximos de 20 mm.



(g) Mapa de acumulados de lluvia radar durante el evento

Teléfono: (+57 4) 4341987 | Dirección Calle 50 71 - 147 Medellín - Colombia



Con el apoyo de:



Un proyecto de:



Alcaldía de Medellín



MAPA DESCARGAS ELÉCTRICAS

FECHA: 2020-08-26

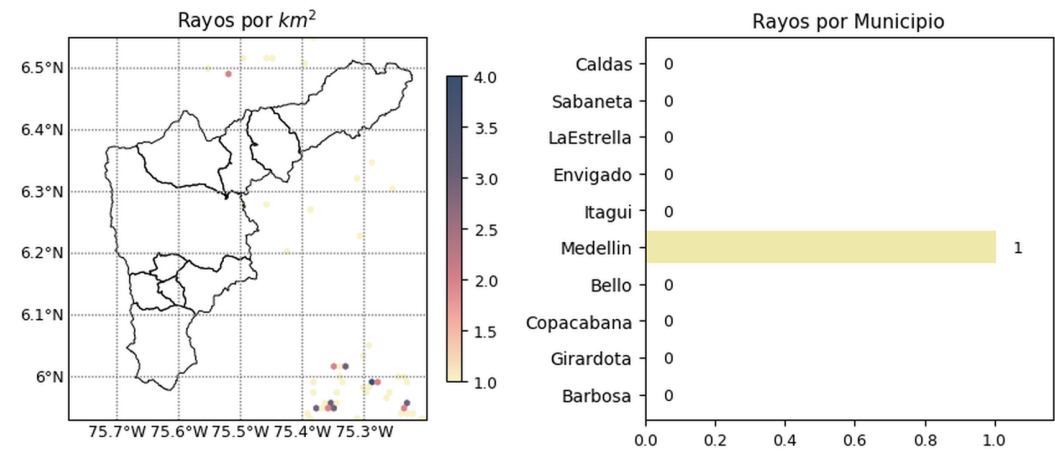
EVENTO N: 2004

En total se registró una descarga eléctrica en Medellín de tipo nube tierra.



RED METEOROLOGÍA

Reporte descargas eléctricas tipo nube - tierra
2020-08-26 19:35:00 a 2020-08-26 23:40:00




 @siatamedellin | www.siat.gov.co

Con el apoyo de:  

Un proyecto de:   

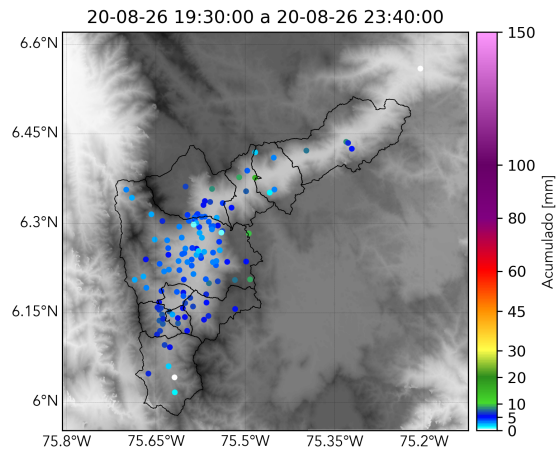
(h) Mapa de descargas eléctricas durante el evento



RESUMEN REDES DE MONITOREO

FECHA: 2020-08-26

EVENTO N: 2004



(i) Boletín Precipitación

Elaborado por: Monica Acosta Vega - Santiago Londoño Escobar
Área Operacional
Sistema de Alerta Temprana
www.siat.gov.co / @siatamedellin
Teléfono: 4341987 - 4341993

Teléfono: (+57 4) 4341987 | Dirección Calle 50 71 - 147 Medellín - Colombia



Con el apoyo de:



Un proyecto de:



Alcaldía de Medellín