



REGISTRO DE EVENTOS DE PRECIPITACIÓN

FECHA: 2020-05-05 EVENTO N: 1921

Caracterización de los eventos Estaciones que registraron el evento

Table with columns for event characterization (Fecha inicio, Hora inicio, Fecha fin, Hora fin, Duración evento, Magnitud, Estación, Municipio) and station registration (Nº, Nombre de la estación, Acumulado (mm)).

Descripción del evento de precipitación
Durante la noche del 5 de mayo la generación y expansión de un sistema de nubes de gran extensión y desarrollo vertical en gran parte del departamento, produjo lluvias sobre el Valle de Aburrá y sus alrededores.

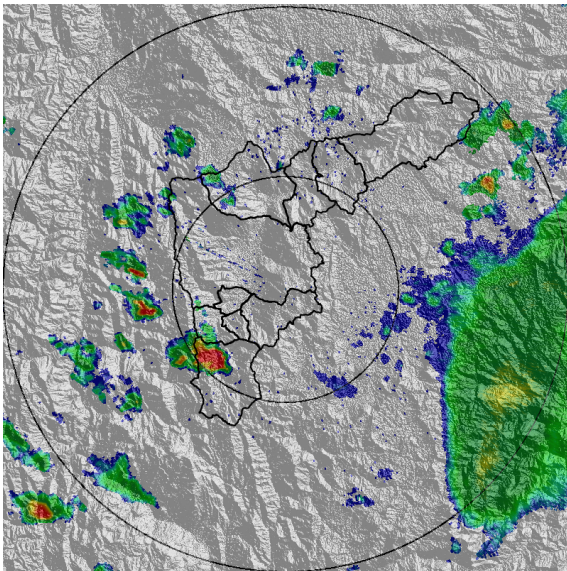
Table listing 29 stations with their respective accumulated precipitation values, such as Escuela Marina Orth (22.86 mm) and Casa de Gobierno Altavista (22.86 mm).



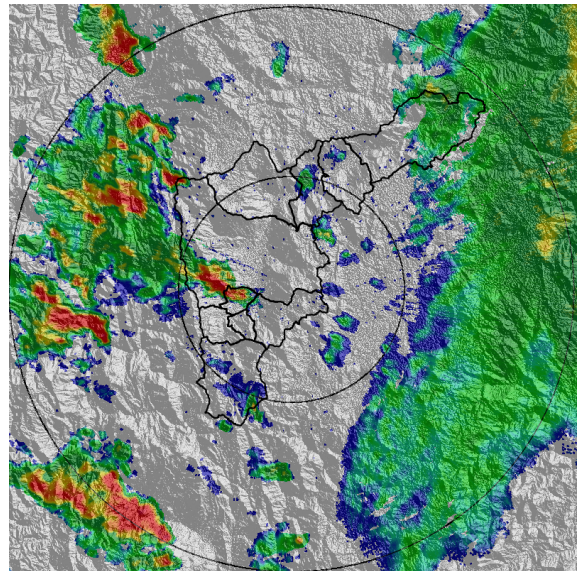
IMÁGENES DEL RADAR METEOROLÓGICO

FECHA: 2020-05-05


EVENTO N: 1921



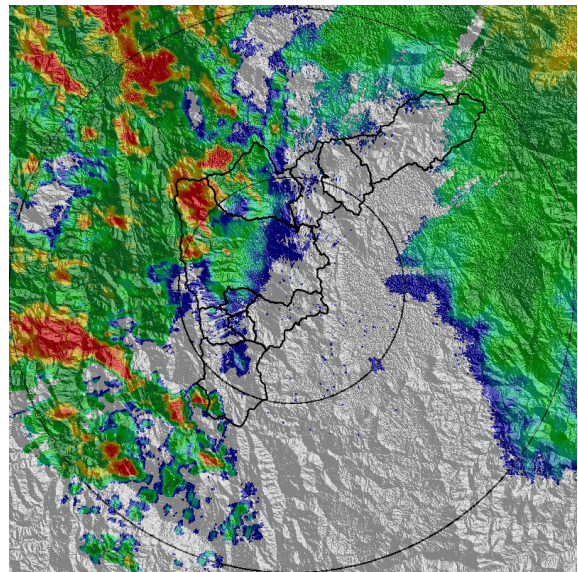
(a) 2020-05-05 23:38



(b) 2020-05-06 00:35



(c) 2020-05-06 01:21



(d) 2020-05-06 02:08

Teléfono: (+57 4) 4341987 | Dirección Calle 50 71 - 147 Medellín - Colombia



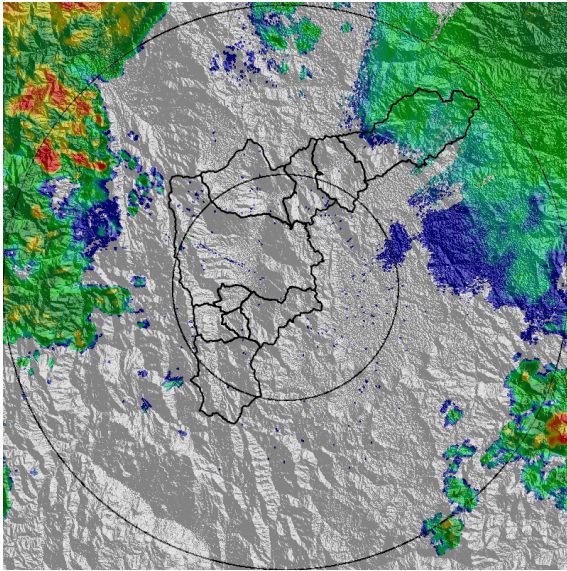
Con el apoyo de:



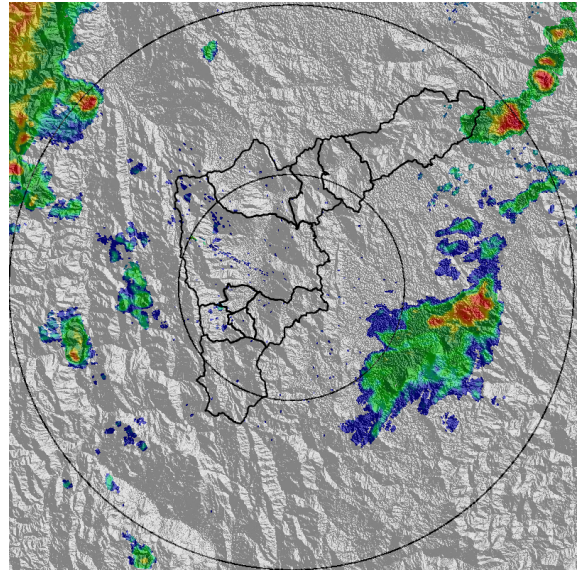
Un proyecto de:



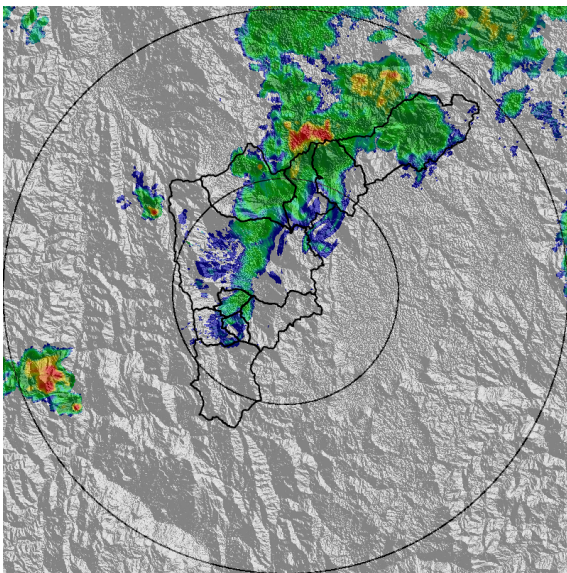
Alcaldía de Medellín



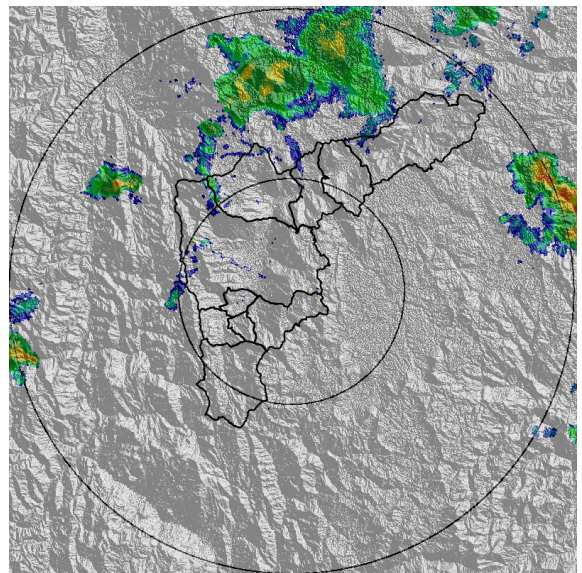
(e) 2020-05-06 03:31



(f) 2020-05-06 04:23



(g) 2020-05-06 05:41



(h) 2020-05-06 06:07

Teléfono: (+57 4) 4341987 | Dirección Calle 50 71 - 147 Medellín - Colombia



Con el apoyo de:



Un proyecto de:



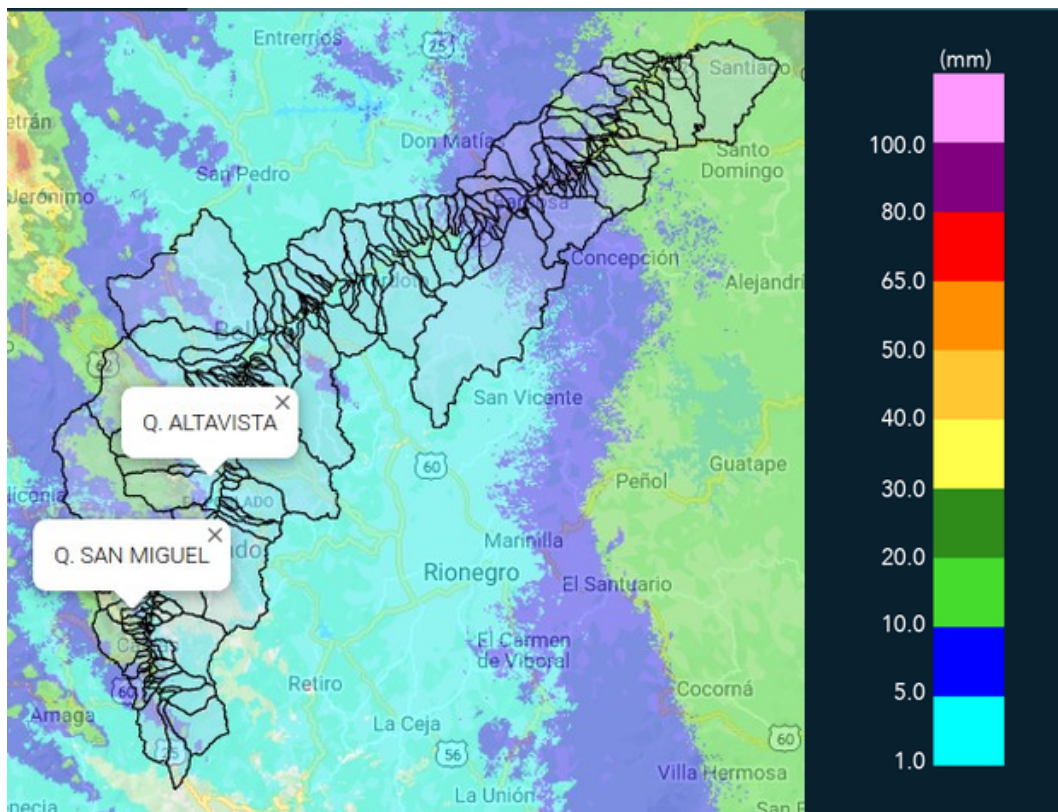
Alcaldía de Medellín



MAPA ACUMULADO RADAR

FECHA: 2020-05-05 EVENTO N: 1921

Los máximos acumulados de precipitación de radar del evento se registraron sobre las cuencas Q. San Miguel, Q. La Bermejala y Q. La Culebra en los municipios de Caldas y La Estrella y, Q. Altavista en Medellín con acumulados máximos de hasta 30 mm.



(i) Mapa de acumulados de lluvia radar durante el evento



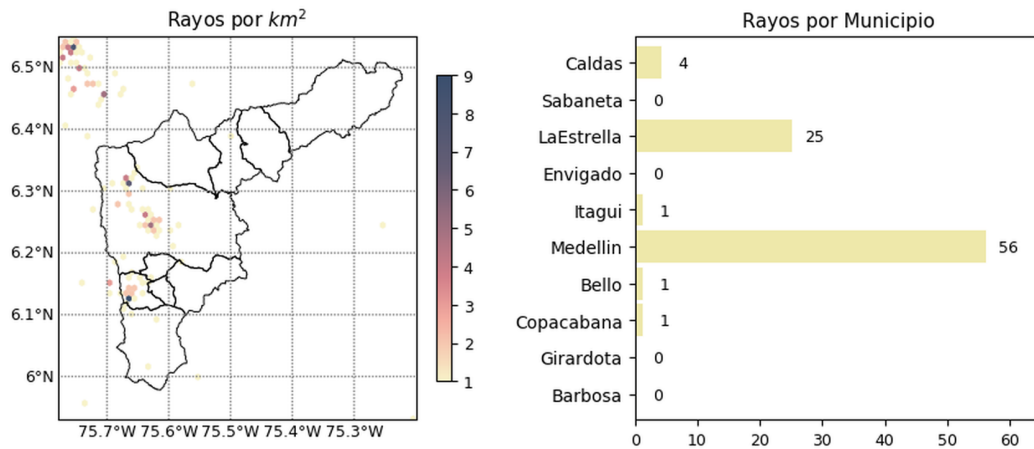
MAPA DESCARGAS ELÉCTRICAS

FECHA: 2020-05-05

EVENTO N: 1921

Se registraron en total 87 descargas eléctricas de tipo nube – tierra, 55 de ellas en Medellín y 25 en La Estrella.

 **RED METEOROLOGÍA**
 Reporte descargas eléctricas tipo nube - tierra
 2020-05-05 23:25:00 a 2020-05-06 06:10:00



 [@siatamedellin](https://www.facebook.com/siatamedellin)
www.siat.gov.co

Con el apoyo de:  

Un proyecto de:   

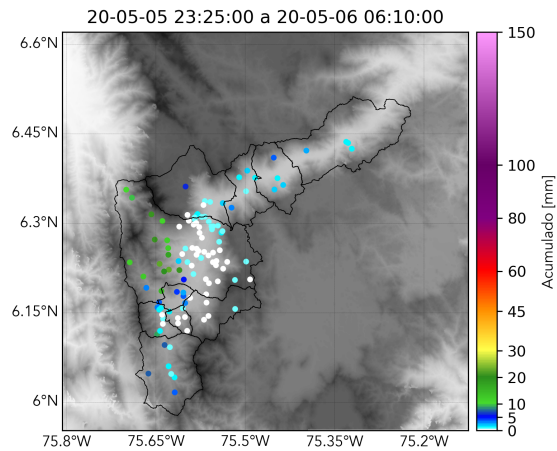
(j) Mapa de descargas eléctricas durante el evento



RESUMEN REDES DE MONITOREO

FECHA: 2020-05-05

EVENTO N: 1921



(k) Boletín Precipitación

Elaborado por: Diana Camila Arroyave - Santiago Londoño
Área Operacional
Sistema de Alerta Temprana
www.siat.gov.co / @siatamedellin
Teléfono: 4341987 - 4341993

Teléfono: (+57 4) 4341987 | Dirección Calle 50 71 - 147 Medellín - Colombia



Con el apoyo de:



Un proyecto de:



Alcaldía de Medellín