



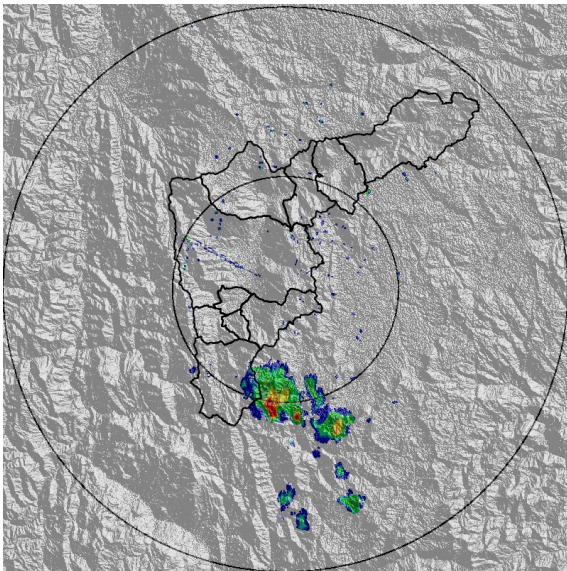
REGISTRO DE EVENTOS DE PRECIPITACIÓN				
FECHA: 2020-04-26			EVENTO N: 1915	
Caracterización de los eventos		Estaciones que registraron el evento		
Fecha inicio: 2020-04-26	Hora inicio: 15:15:00	Nº	Nombre de la estación	Acumulado (mm)
Fecha fin: 2020-04-26	Hora fin: 18:00:00	193	Fuente Clara - Pluviometro	11.68
Duración evento	2 horas 45 min	34	I.E La Doctora	9.65
Mayor intensidad de lluvia		64	Ecoparque La Romera	8.64
Magnitud	42.67 mm/hora Hora: 17:01:00	369	Metro la estrella - Pluviografica	6.6
Estación	34. I.E La Doctora	57	Escuela la Clara	6.35
Municipio	Sabaneta, Vegas de la Doctora	230	Alcaldia La Estrella - Pluvio	5.08
Mayor registro de lluvia acumulado		146	Club del adulto mayor - Sabaneta	5.08
Magnitud	11.68 mm			
Estación	193. Fuente Clara - Pluviometro			
Municipio	Sabaneta, La Doctora			
Descripción del evento de precipitación				
<p>Con base en información del radar meteorológico, el evento inició con el desarrollo de lluvias convectivas sobre El Retiro, al oriente antioqueño, las cuales, en su desplazamiento al occidente, ingresaron con altas intensidades a Caldas y Envigado; posteriormente, se registraron altas intensidades en los demás municipios del sur del valle. Además, en su trayectoria, el sistema se expandió hacia el sur de Medellín y el corregimiento San Antonio de Prado, donde se presentaron lluvias de baja intensidad, hasta disiparse a las 18:00.</p>				



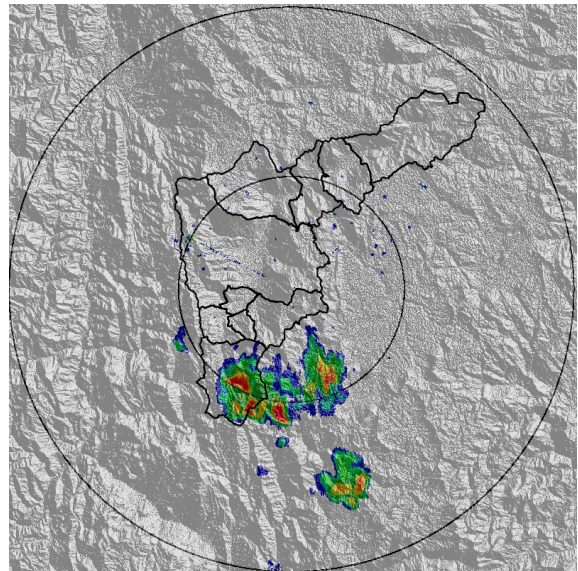
IMÁGENES DEL RADAR METEOROLÓGICO

FECHA: 2020-04-26

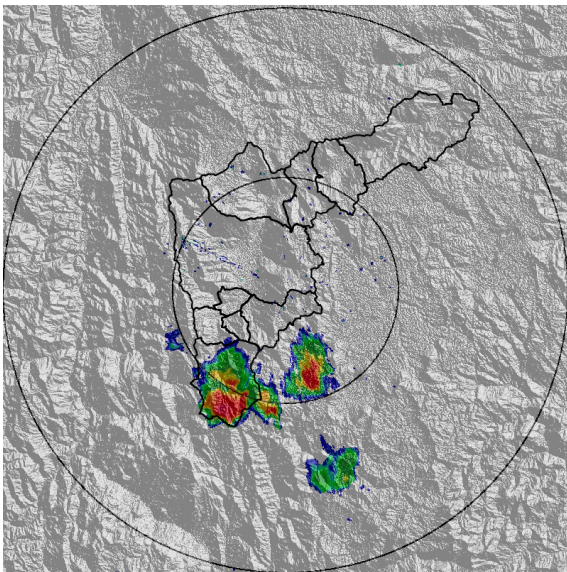
EVENTO N: 1915



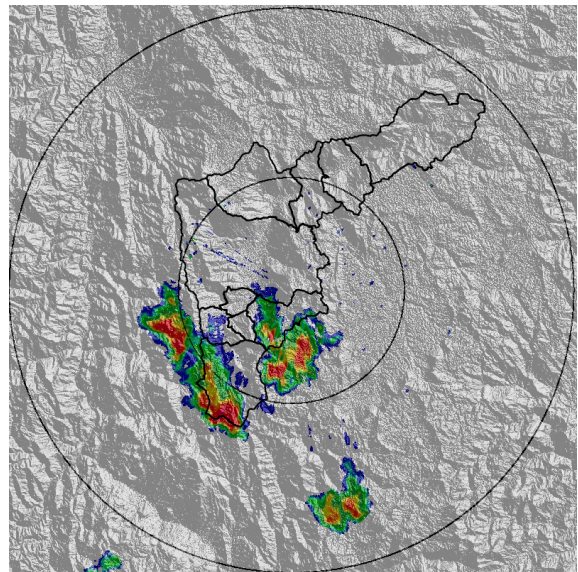
(a) 2020-04-26 15:16



(b) 2020-04-26 15:37



(c) 2020-04-26 15:47



(d) 2020-04-26 16:13

Teléfono: (+57 4) 4341987 | Dirección Calle 50 71 - 147 Medellín - Colombia



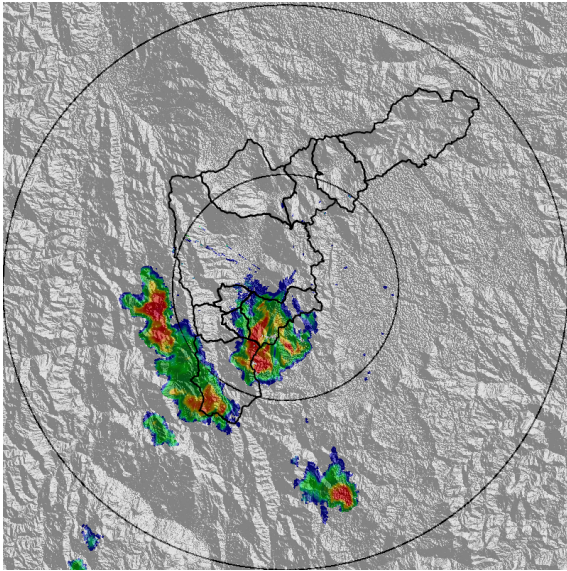
Con el apoyo de:



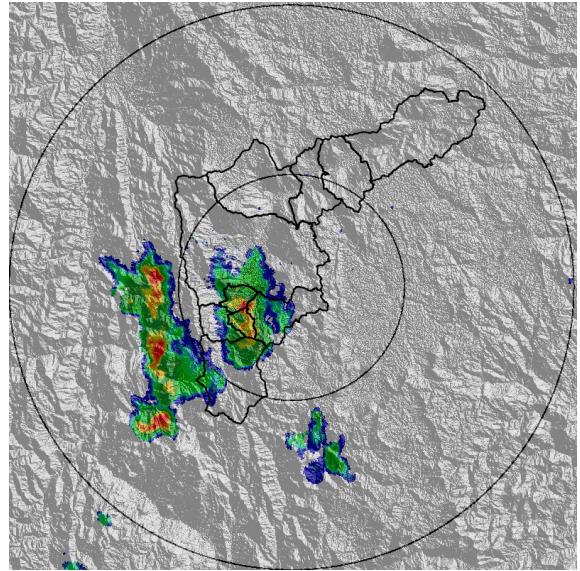
Un proyecto de:



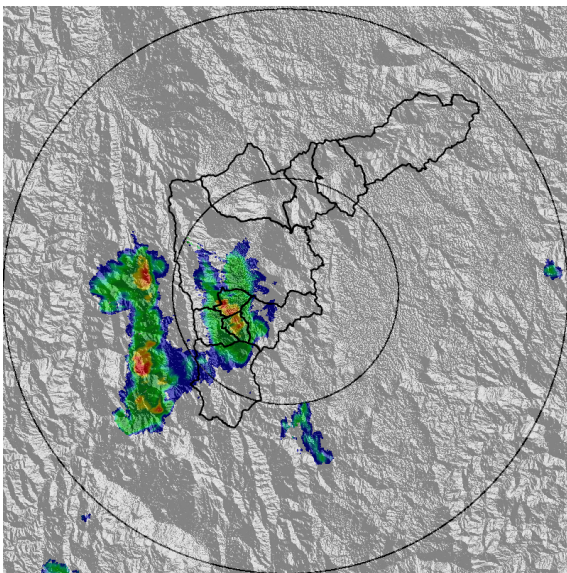
Alcaldía de Medellín



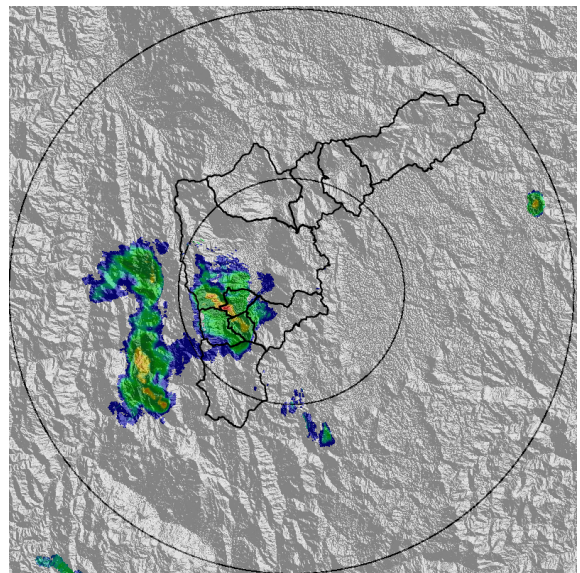
(e) 2020-04-26 16:29



(f) 2020-04-26 16:55



(g) 2020-04-26 17:05



(h) 2020-04-26 17:15

Teléfono: (+57 4) 4341987 | Dirección Calle 50 71 - 147 Medellín - Colombia



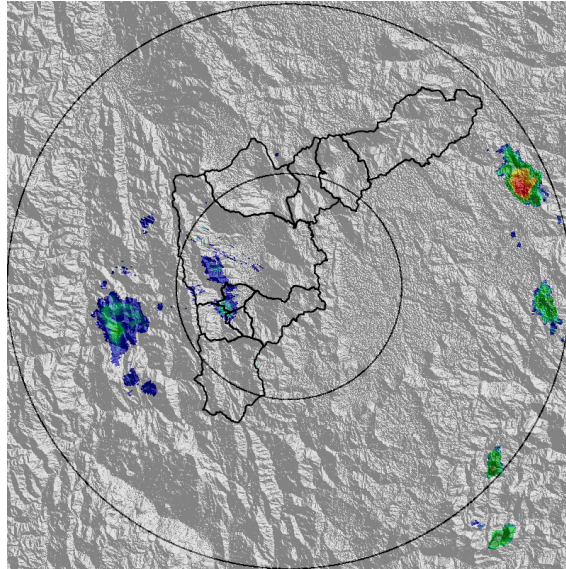
Con el apoyo de:



Un proyecto de:



Alcaldía de Medellín



(i) 2020-04-26 17:46

Teléfono: (+57 4) 4341987 | Dirección Calle 50 71 - 147 Medellín - Colombia



Con el apoyo de:



Un proyecto de:



Alcaldía de Medellín

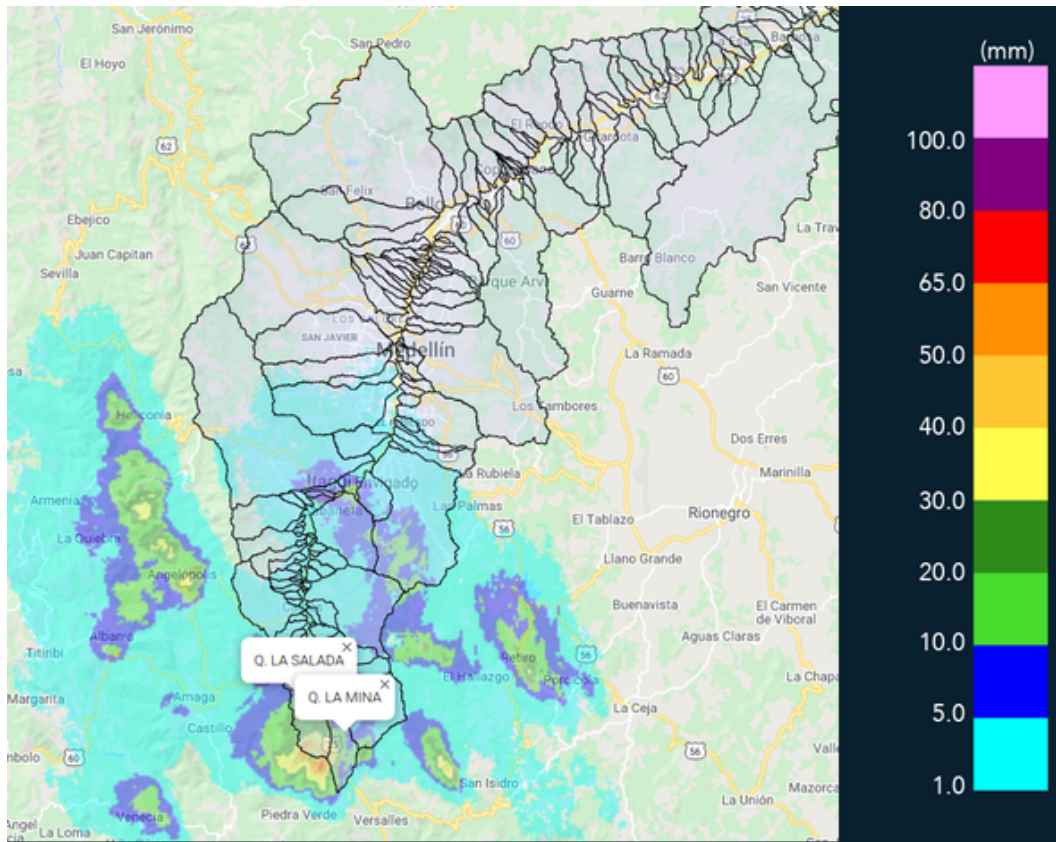


MAPA ACUMULADO RADAR

FECHA: 2020-04-26

EVENTO N: 1915

Los mayores acumulados de radar se registraron en las cuencas de las quebradas La Salada y La Mina, Caldas, con valores cercanos a los 30 mm.



(j) Mapa de acumulados de lluvia radar durante el evento

Teléfono: (+57 4) 4341987 | Dirección Calle 50 71 - 147 Medellín - Colombia



Con el apoyo de:



Un proyecto de:



Alcaldía de Medellín



MAPA DESCARGAS ELÉCTRICAS

FECHA: 2020-04-26

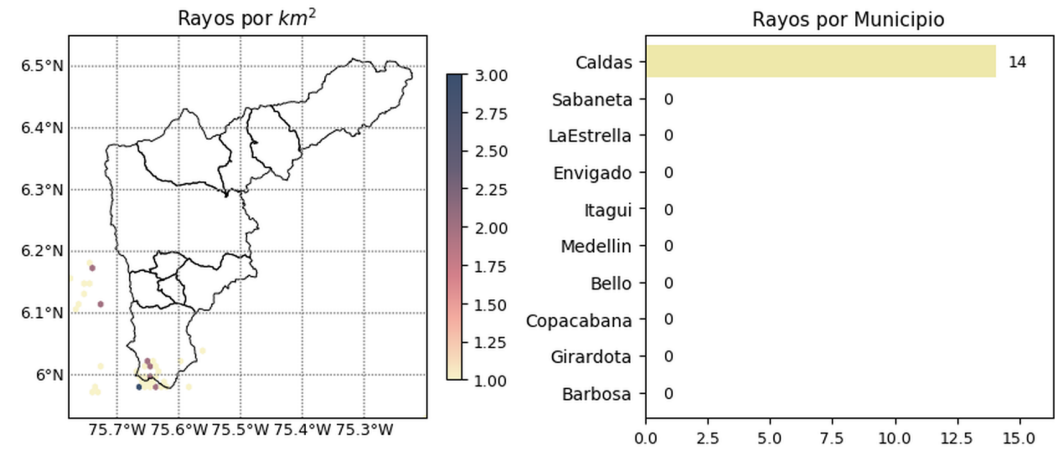
EVENTO N: 1915

Durante el evento se registraron 14 descargas eléctricas de tipo nube tierra en Caldas



RED METEOROLOGÍA

Reporte descargas eléctricas tipo nube - tierra
2020-04-26 15:15:00 a 2020-04-26 18:00:00





 @siatamedellin

 www.siat.gov.co

Con el apoyo de:




Un proyecto de:



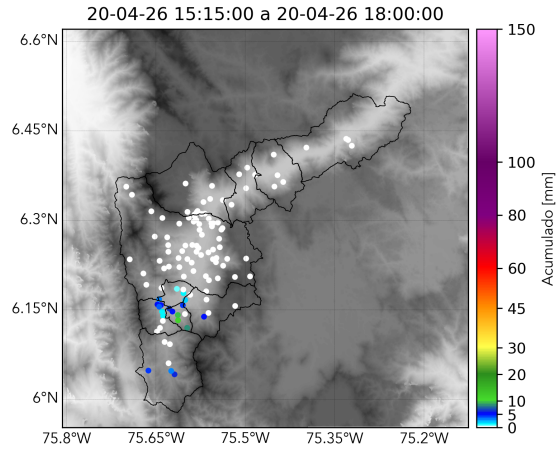


(k) Mapa de descargas eléctricas durante el evento



RESUMEN REDES DE MONITOREO

FECHA: 2020-04-26	EVENTO N: 1915
-------------------	----------------



(I) Boletín Precipitación

Elaborado por: Andrés Felipe Bilbao - Dubán Marín
 Área Operacional
 Sistema de Alerta Temprana
www.siat.gov.co / @siatamedellin
 Teléfono: 4341987 - 4341993