



REGISTRO DE EVENTOS DE PRECIPITACIÓN

| | |
|-------------------|----------------|
| FECHA: 2020-04-03 | EVENTO N: 1891 |
|-------------------|----------------|

| Caracterización de los eventos | | Estaciones que registraron el evento | | |
|--------------------------------|--|--------------------------------------|--|--|
|--------------------------------|--|--------------------------------------|--|--|

| Fecha inicio: 2020-04-03 | Hora inicio: 13:40:00 | Nº | Nombre de la estación | Acumulado (mm) |
|---|----------------------------------|-----|----------------------------------|----------------|
| Fecha fin: 2020-04-03 | Hora fin: 15:55:00 | 57 | Escuela la Clara | 8.38 |
| Duración evento | 2 horas 15 min | 171 | Escombrera Mocatan - Pluvio | 7.87 |
| Mayor intensidad de lluvia | | 58 | Escuela Luis Javier Garcia Isaza | 6.1 |
| Magnitud | 51.82 mm/hora Hora: 14:22:00 | 383 | Salinas Caldas - Pluviografica | 5.84 |
| Estación | 171. Escombrera Mocatan - Pluvio | | | |
| Municipio | Caldas, La Clara | | | |
| Mayor registro de lluvia acumulado | | | | |
| Magnitud | 8.38 mm | | | |
| Estación | 57. Escuela la Clara | | | |
| Municipio | Caldas, La Clara | | | |

Descripción del evento de precipitación

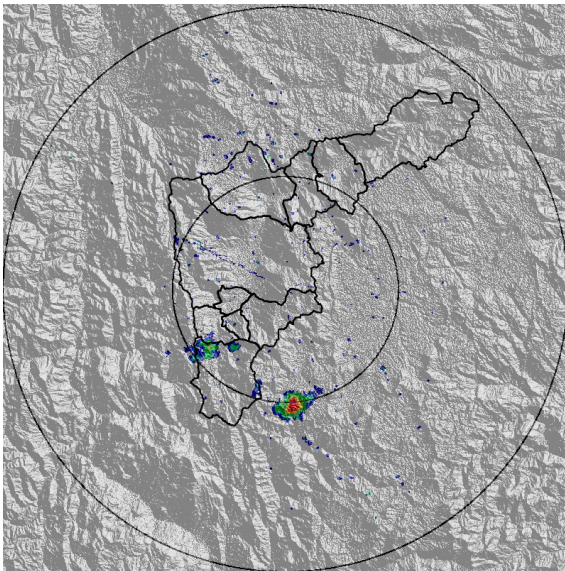
El evento inicia con la formación de precipitaciones en el municipio de Caldas, en el límite con El Retiro, al oriente del Valle de Aburrá. En su desplazamiento al nor-occidente las lluvias cubrieron los municipios La Estrella, Sabaneta, Caldas y el corregimiento de San Antonio de Prado en Medellín, registrándose mayor intensidad en Caldas y La Estrella. No se presentaron descargas eléctricas ni aumentos en el nivel de las corrientes monitoreadas.



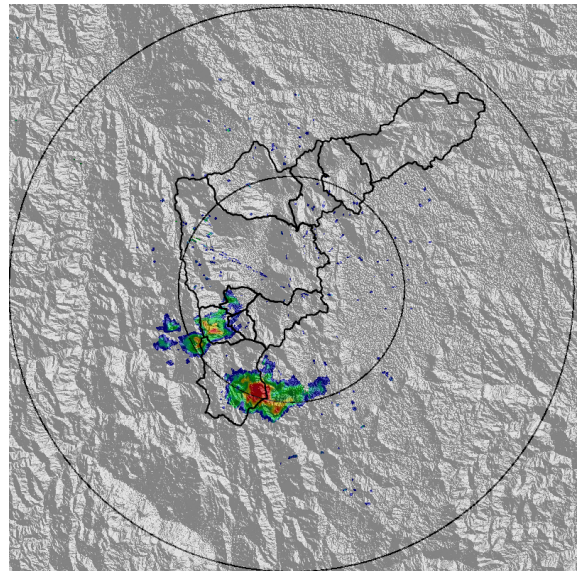
IMÁGENES DEL RADAR METEOROLÓGICO

FECHA: 2020-04-03

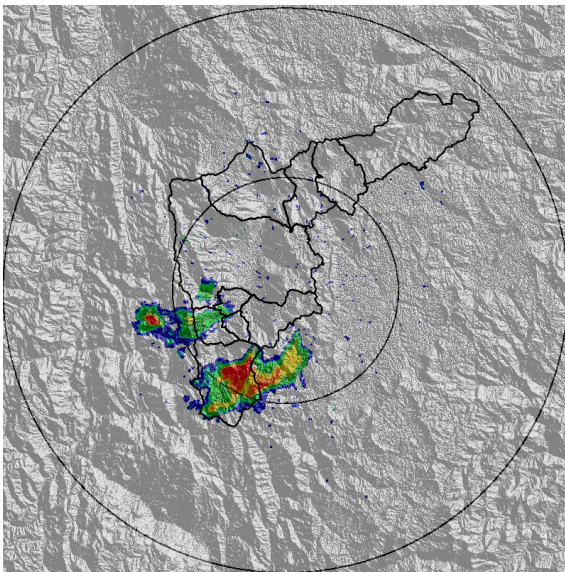
EVENTO N: 1891



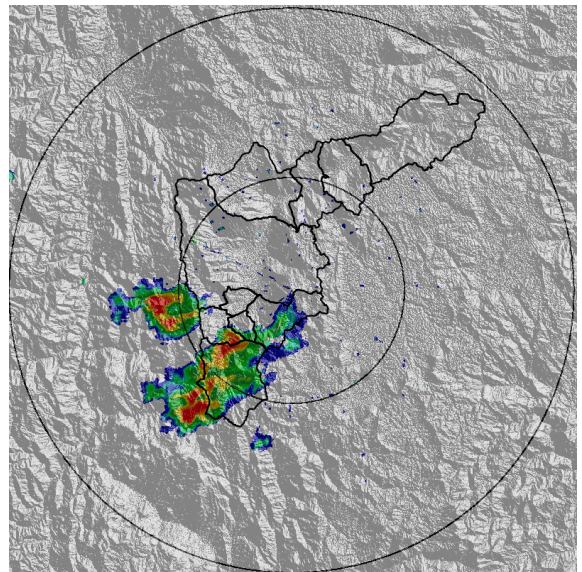
(a) 2020-04-03 13:46



(b) 2020-04-03 14:02

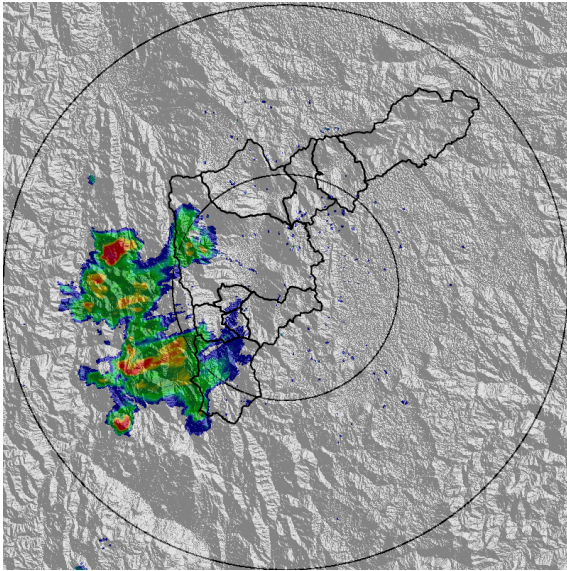


(c) 2020-04-03 14:17

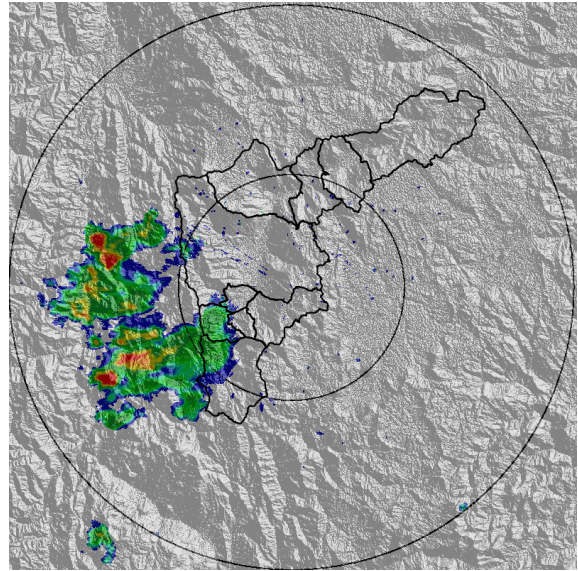


(d) 2020-04-03 14:43

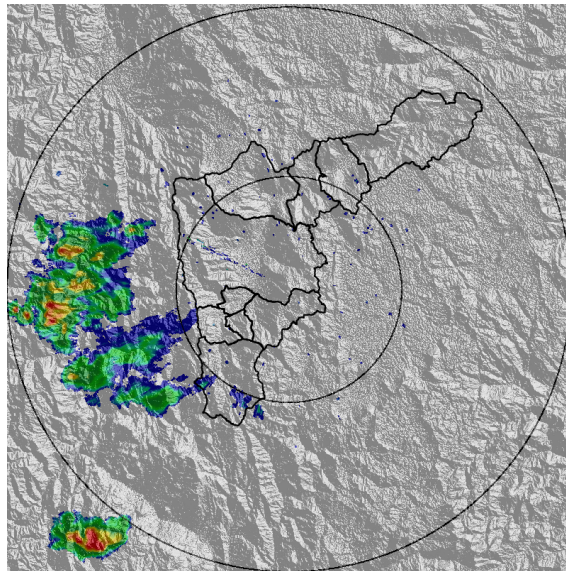
Teléfono: (+57 4) 4341987 | Dirección Calle 50 71 - 147 Medellín - Colombia



(e) 2020-04-03 15:20



(f) 2020-04-03 15:30



(g) 2020-04-03 15:51

Teléfono: (+57 4) 4341987 | Dirección Calle 50 71 - 147 Medellín - Colombia



Con el apoyo de:



Un proyecto de:



Alcaldía de Medellín

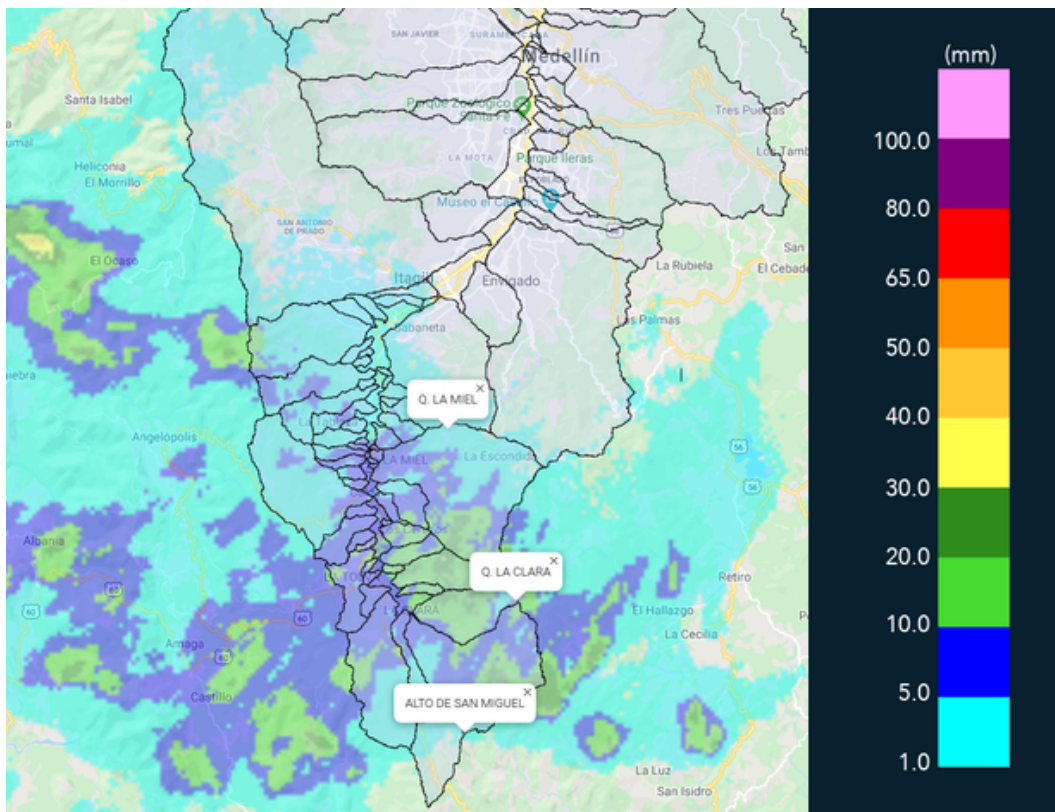


MAPA ACUMULADO RADAR

FECHA: 2020-04-03

EVENTO N: 1891

Los máximos acumulados de radar se registraron entre las cuencas de las quebradas La Miel, La Clara, La Corrala, El Zarzo, Alto de San Miguel y otras, esto al oriente del municipio de Caldas, con valores de hasta 20 mm.



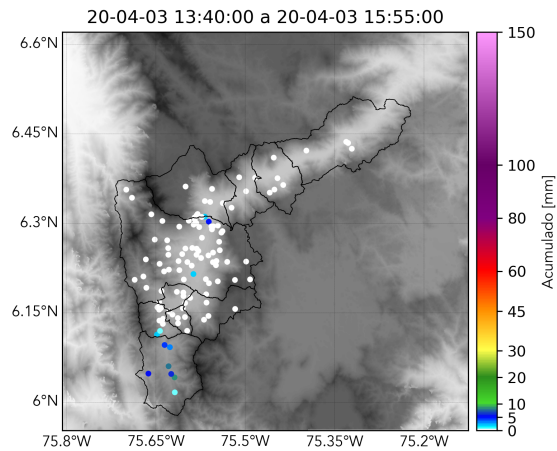
(h) Mapa de acumulados de lluvia radar durante el evento



RESUMEN REDES DE MONITOREO

FECHA: 2020-04-03

EVENTO N: 1891



(i) Boletín Precipitación

Elaborado por: Andrés Felipe Bilbao - Monica Acosta Vega
Área Operacional
Sistema de Alerta Temprana
www.siat.gov.co / @siatamedellin
Teléfono: 4341987 - 4341993

Teléfono: (+57 4) 4341987 | Dirección Calle 50 71 - 147 Medellín - Colombia



Con el apoyo de:



Un proyecto de:



Alcaldía de Medellín