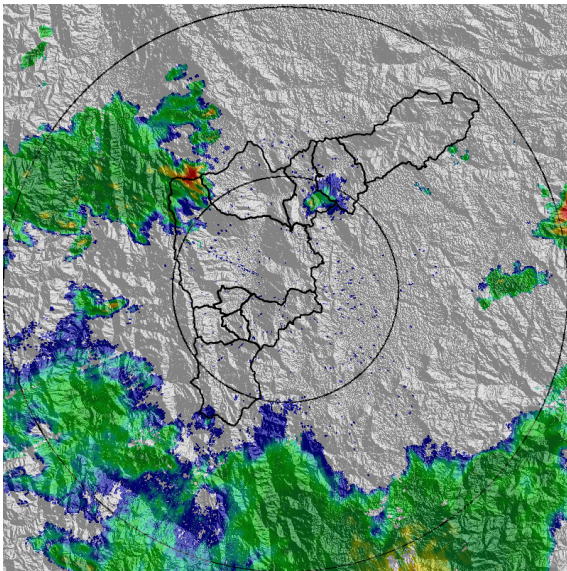




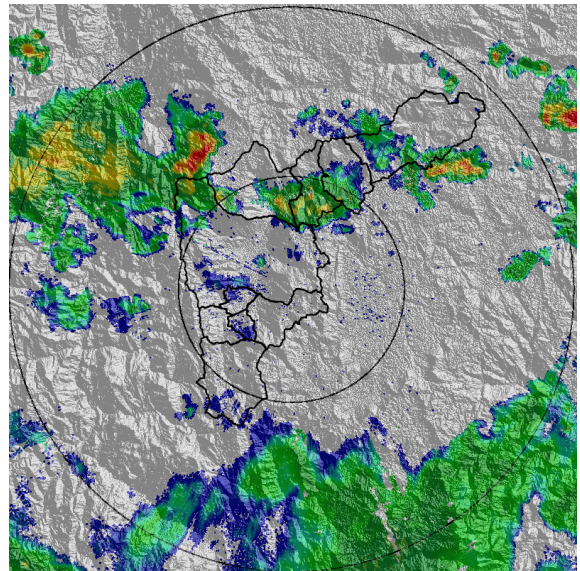
IMÁGENES DEL RADAR METEOROLÓGICO

FECHA: 2019-09-18

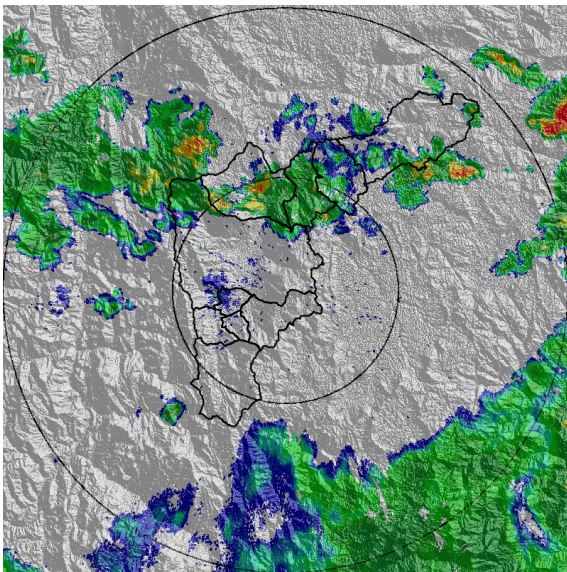
EVENTO N: 1752



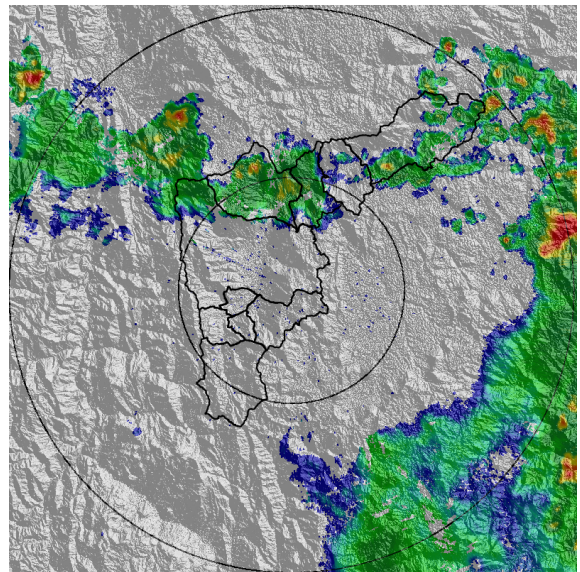
(a) 2019-09-18 02:50



(b) 2019-09-18 03:31



(c) 2019-09-18 03:47



(d) 2019-09-18 04:23

Teléfono: (+57 4) 4341987 | Dirección Calle 50 71 - 147 Medellín - Colombia



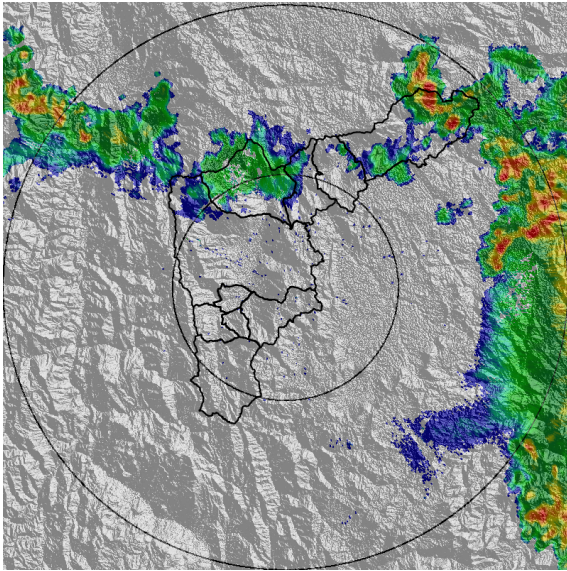
Con el apoyo de:



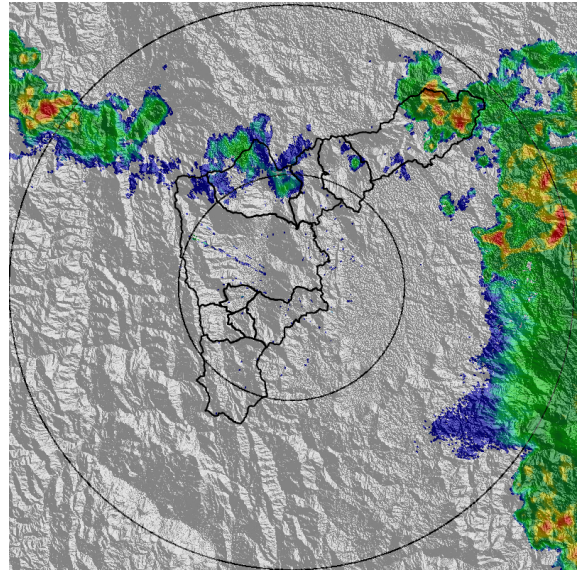
Un proyecto de:



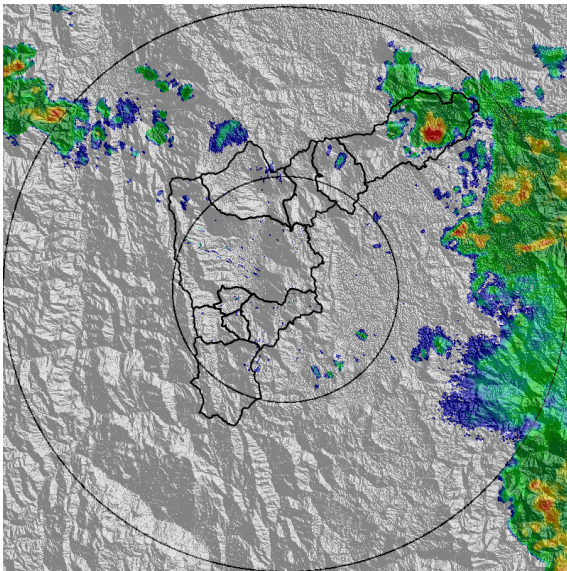
Alcaldía de Medellín



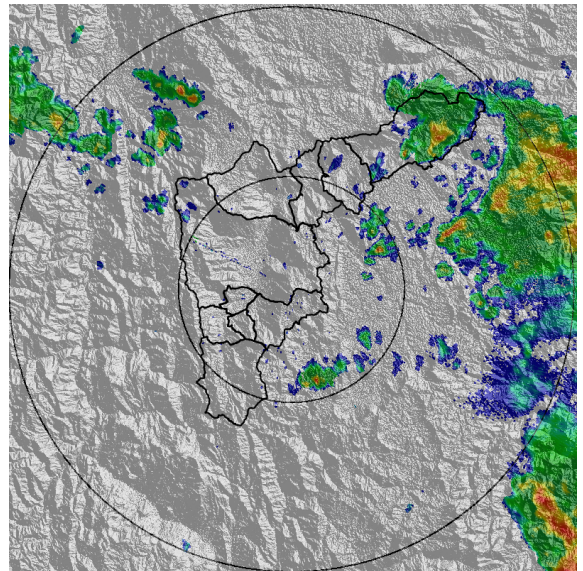
(e) 2019-09-18 05:00



(f) 2019-09-18 05:15



(g) 2019-09-18 05:36



(h) 2019-09-18 05:52

Teléfono: (+57 4) 4341987 | Dirección Calle 50 71 - 147 Medellín - Colombia



Con el apoyo de:



Un proyecto de:



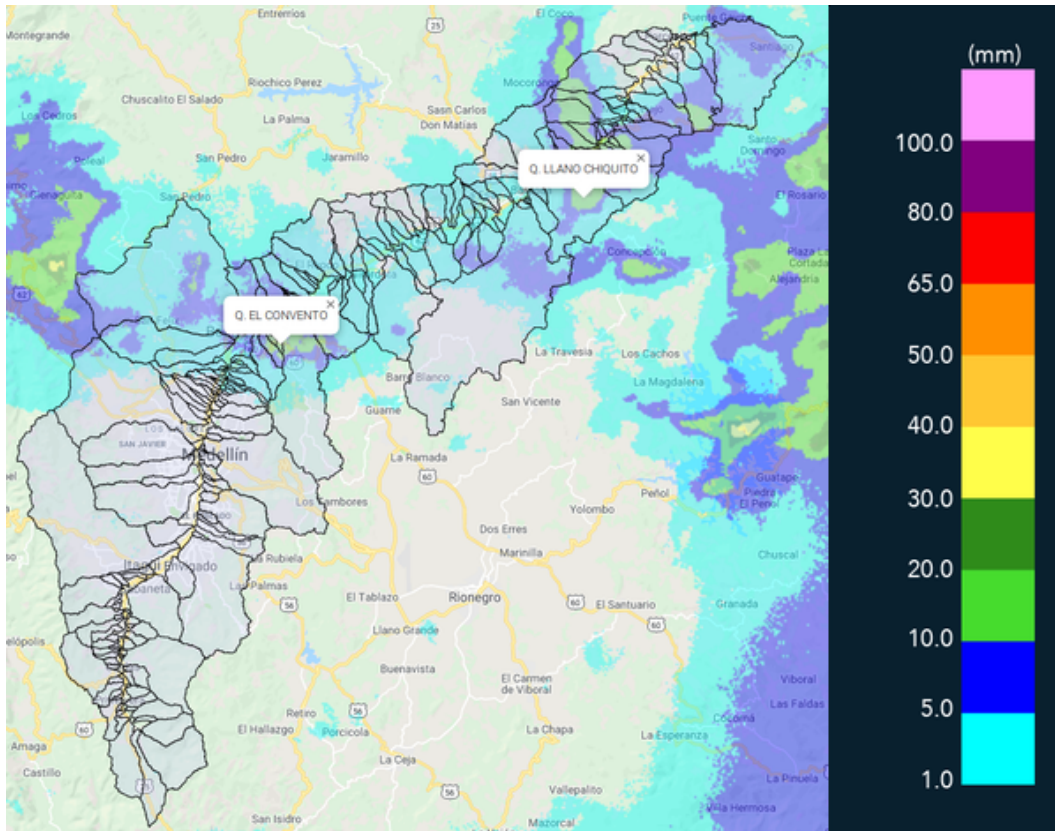
Alcaldía de Medellín



MAPA ACUMULADO RADAR

FECHA: 2019-09-18	EVENTO N: 1752
-------------------	----------------

Los mayores acumulados de radar se presentaron sobre las cuencas Q. El Convento y Q. Llano Chiquito con valores cercanos a los 30 mm



(i) Mapa de acumulados de lluvia radar durante el evento



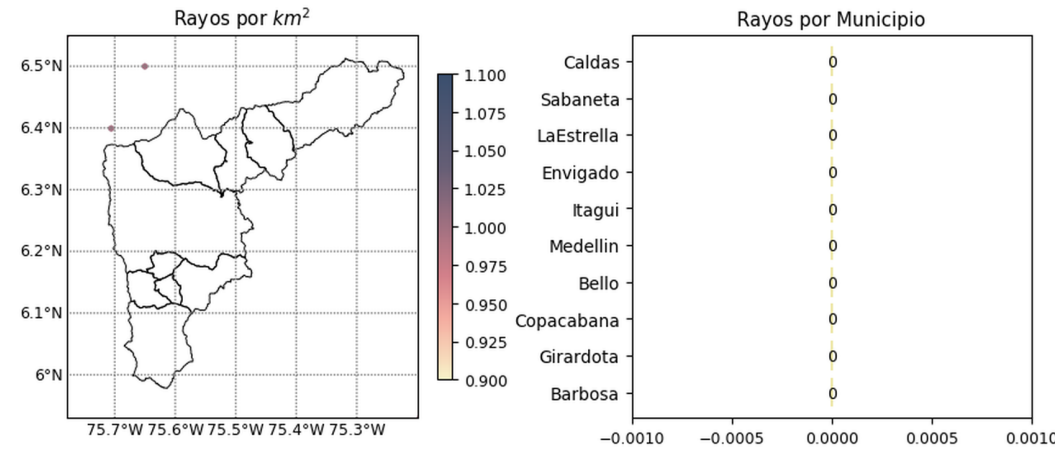
MAPA DESCARGAS ELÉCTRICAS

FECHA: 2019-09-18

EVENTO N: 1752

No se generaron descargas eléctricas de tipo nube-tierra

 **RED METEOROLOGÍA**
 Reporte descargas eléctricas tipo nube - tierra
 2019-09-18 02:50:00 a 2019-09-18 06:00:00



 **@siatamedellin**
www.siat.gov.co

Con el apoyo de:  

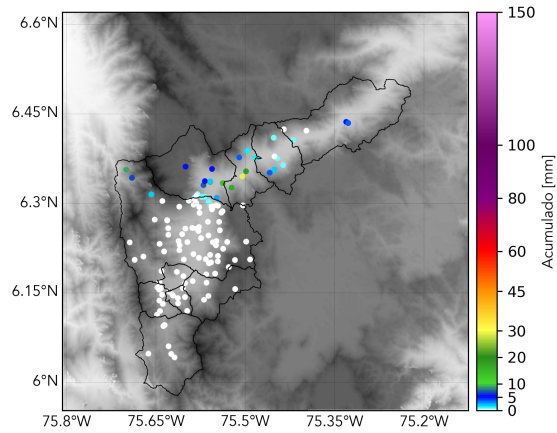
Un proyecto de:   

(j) Mapa de descargas eléctricas durante el evento



RESUMEN REDES DE MONITOREO

FECHA: 2019-09-18	EVENTO N: 1752
-------------------	----------------



(k) Boletín Precipitación

Elaborado por: Camila Arroyave - Oscar Sanchez
Área Operacional
Sistema de Alerta Temprana
www.siatamedellin.gov.co / @siatamedellin
Teléfono: 4341987 - 4341993