



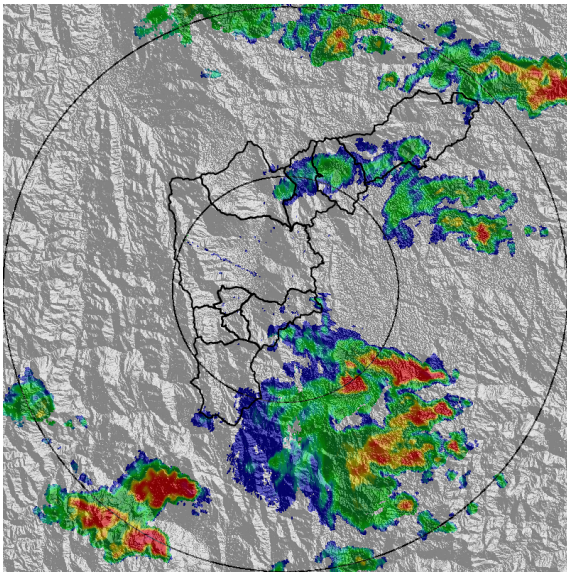
REGISTRO DE EVENTOS DE PRECIPITACIÓN			
FECHA: 2019-07-12		EVENTO N: 1727	
Caracterización de los eventos		Estaciones que registraron el evento	
Fecha inicio: 2019-07-12	Hora inicio: 20:10:00	Nº	Nombre de la estación
Fecha fin: 2019-07-13	Hora fin: 04:40:00	25	Escuela Rural Astilleros
Duración evento	8 horas 30 min	43	Escuela Rural Quebrada Larga
Mayor intensidad de lluvia		29	Escuela Marina Orth
Magnitud	27.43 mm/hora Hora: 01:21:00	18	Escuela El Salado
Estación	5. I.E Santa Elena	36	Colegio Concejo de Itagui
Municipio	Medellin, None	8	Escuela CEDEPRO
Mayor registro de lluvia acumulada		1	Casa de Gobierno Altavista
Magnitud	10.67 mm	3	Escuela Rural Yarumalito
Estación	25. Escuela Rural Astilleros	17	Escuela El Corazon
Municipio	Medellin, None	5	I.E Santa Elena
Descripción del evento de precipitación		66	I.E San Andres (Sede El Socorro)
<p>El evento inicia con el ingreso de sistemas de precipitación de baja intensidad a los municipios de Girardota y Barbosa, en el norte, y Caldas y Envigado, en el sur. Hasta las 00:00 se registraban lluvias dispersas en los lugares mencionados; sin embargo, desde el oriente antioqueño se observaba el desplazamiento de sistemas de gran extensión con dirección al Valle, los cuales se extendieron sobre todos los municipios de la jurisdicción con precipitaciones de baja intensidad en cuestión de minutos. En la madrugada, entre las 01:30 y las 02:30, se observan intensidades moderadas a altas sobre el municipio de Bello y los corregimientos del occidente de Medellín, mientras el municipio de Barbosa quedaba parcialmente despejado. Hacia las 03:00 bajan la intensidad de las precipitaciones en todo el Valle de Aburrá, y a las 03:30 cesan las lluvias en el sur de la jurisdicción. Alrededor de las 4:00 am las lluvias de baja intensidad se concentran en los municipios de Medellín, Bello y Copacabana disipándose en su desplazamiento hacia el noroccidente. Finalmente el valle queda libre de precipitaciones a las 04:40.</p>		72	Jose Miguel de Restrepo
		39	I.E Pedro Octavio Amado
		288	Colegio Waldorf - Pluviografica
		65	I.E Las Lomitas
		266	Himalaya - Pluvio
		38	Casa Cultura La Estrella
		295	Laguna Quitasol - Pluviografica
		267	Colegio Canadiense - Pluviografica
		37	Liceo Fernando Velez
		62	Gimnasio Cantabria
		369	Metro la estrella - Pluviografica
		56	I.E Inem Jose Felix de Restrepo Sede Santa Catalina
		51	Represa La Garcia
		41	Comisaria El Poblado
		230	Alcaldia La Estrella - Pluvio
		2	Escuela Rural La Verde
		76	I.E. Fontidueno
		42	Escuela Rural Piedras Gordas
		9	Instituto Pedro Justo Berrio
		54	I.E Juan Maria Cespedes
70	Indural Km6 Medellin-Bogota		
261	Deslizamiento La raya - Pluviografica		
11	Escuela Rural Fabio Zuluaga		
74	Edificio Gaspar de Rodas - Bello		
Acumulado (mm)		10.67	
		10.16	
		9.91	
		9.65	
		9.4	
		9.14	
		9.14	
		8.89	
		8.89	
		8.64	
		8.38	
		8.13	
		8.13	
		7.87	
		7.87	
		7.62	
		7.62	
		7.62	
		7.62	
		7.37	
		7.37	
		7.37	
		7.37	
		7.37	
		7.37	
		7.37	
		7.11	
		7.11	
		7.11	
		7.11	
		6.86	
		6.86	
		6.86	
		6.86	



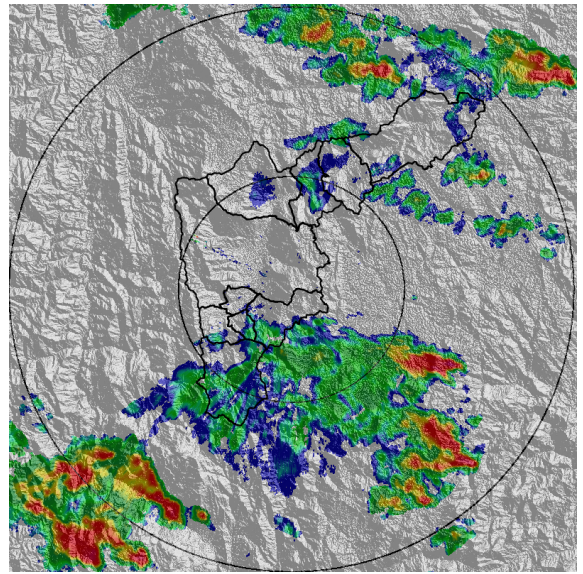
IMÁGENES DEL RADAR METEOROLÓGICO

FECHA: 2019-07-12

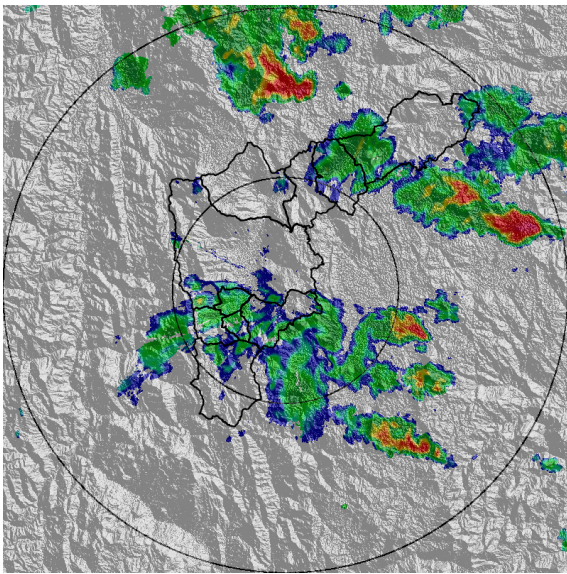
EVENTO N: 1727



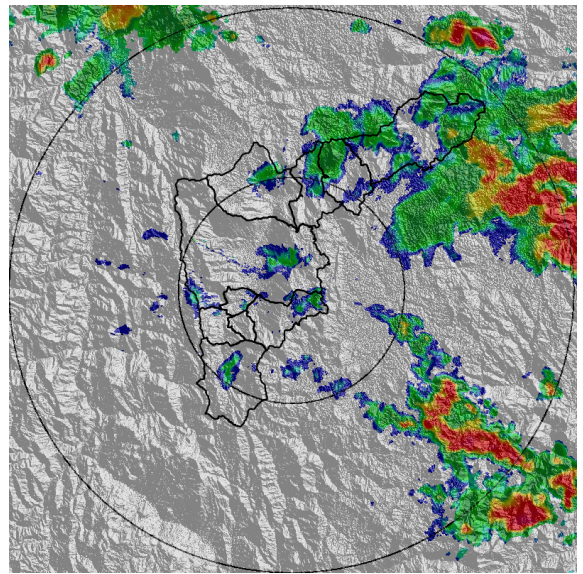
(a) 2019-07-12 20:32



(b) 2019-07-12 20:58



(c) 2019-07-12 22:32



(d) 2019-07-12 23:24

Teléfono: (+57 4) 4341987 | Dirección Calle 50 71 - 147 Medellín - Colombia




Con el apoyo de:



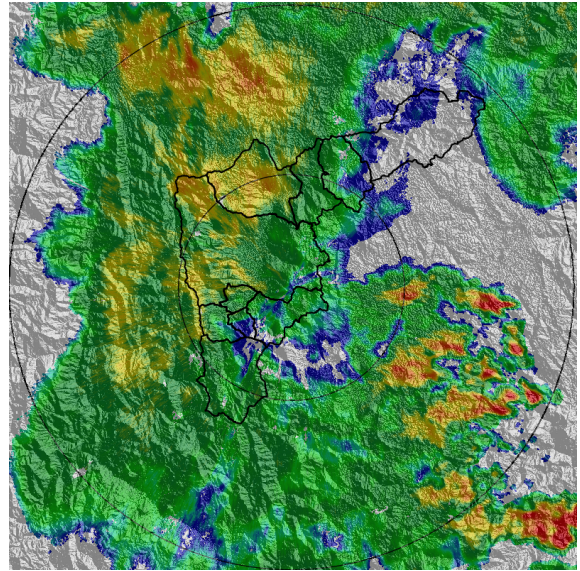
Un proyecto de:



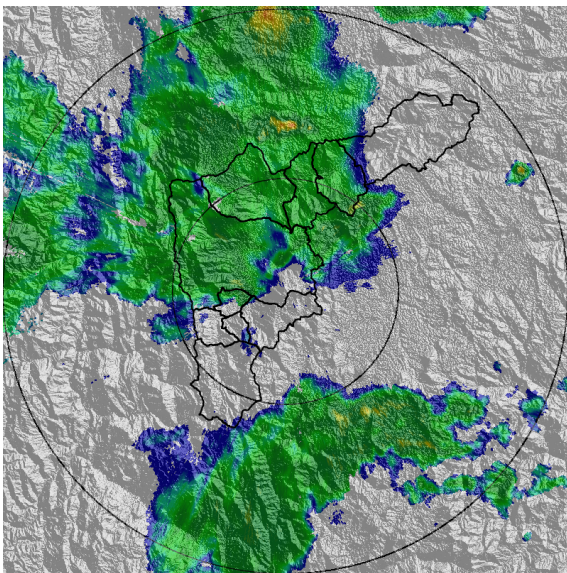
Alcaldía de Medellín



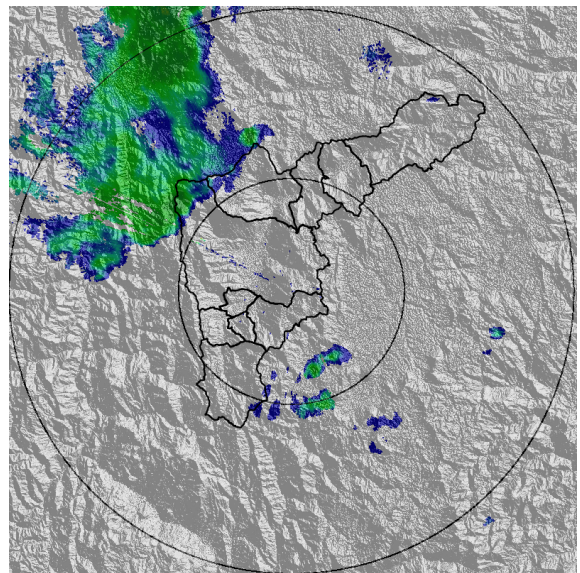
(e) 2019-07-13 01:07



(f) 2019-07-13 01:59



(g) 2019-07-13 03:48



(h) 2019-07-13 04:30

Teléfono: (+57 4) 4341987 | Dirección Calle 50 71 - 147 Medellín - Colombia



Con el apoyo de:



Un proyecto de:



Alcaldía de Medellín

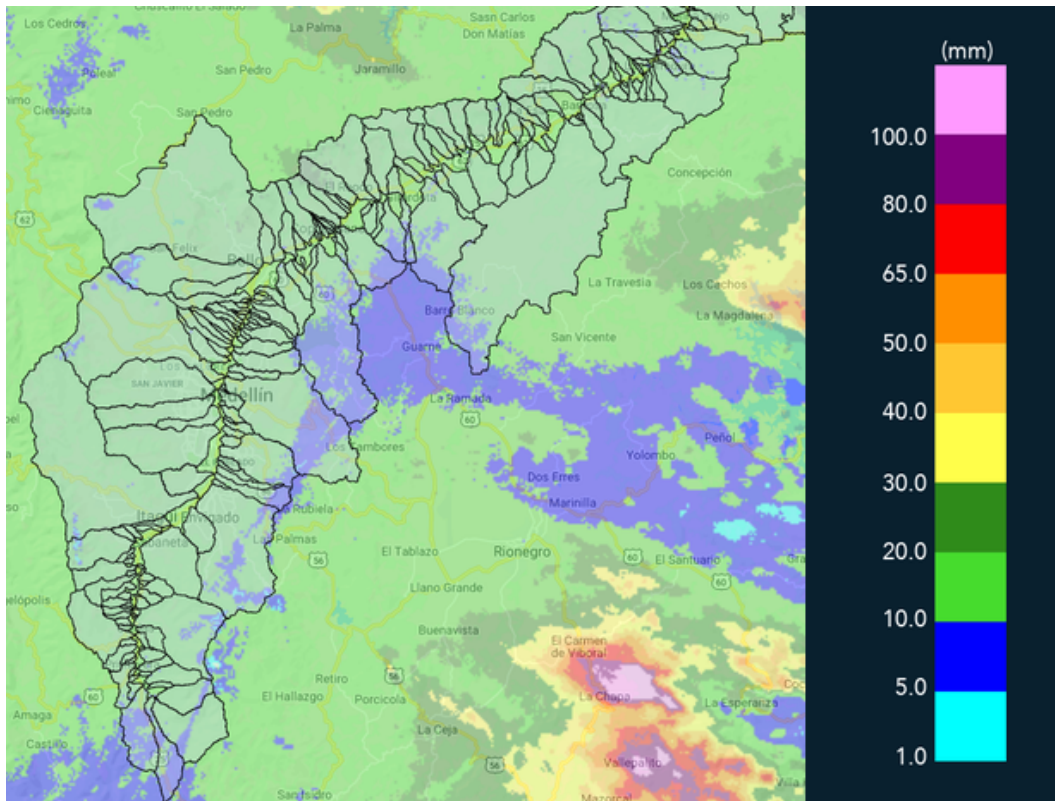


MAPA ACUMULADO RADAR

FECHA: 2019-07-12

EVENTO N: 1727

En la mayoría de las cuencas del Valle de Aburrá se alcanzaron acumulados de hasta 30.0 mm.



(i) Mapa de acumulados de lluvia radar durante el evento

Teléfono: (+57 4) 4341987 | Dirección Calle 50 71 - 147 Medellín - Colombia



Con el apoyo de:



Un proyecto de:



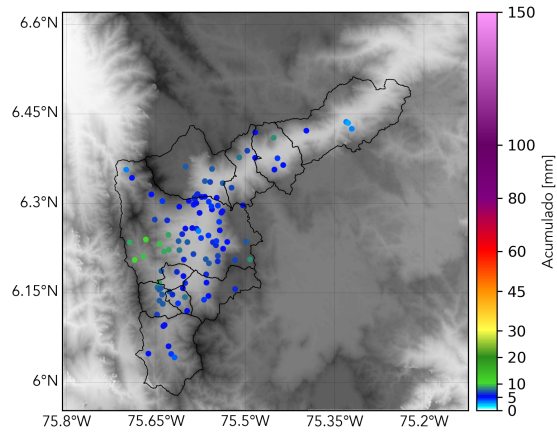
Alcaldía de Medellín



RESUMEN REDES DE MONITOREO

FECHA: 2019-07-12

EVENTO N: 1727



(j) Boletín Precipitación

Elaborado por: Andrés Felipe Bilbao - Valentina Ramirez
Área Operacional
Sistema de Alerta Temprana
www.siatamedellin.gov.co / @siatamedellin
Teléfono: 4341987 - 4341993

Teléfono: (+57 4) 4341987 | Dirección Calle 50 71 - 147 Medellín - Colombia



Con el apoyo de:



Un proyecto de:



Alcaldía de Medellín