



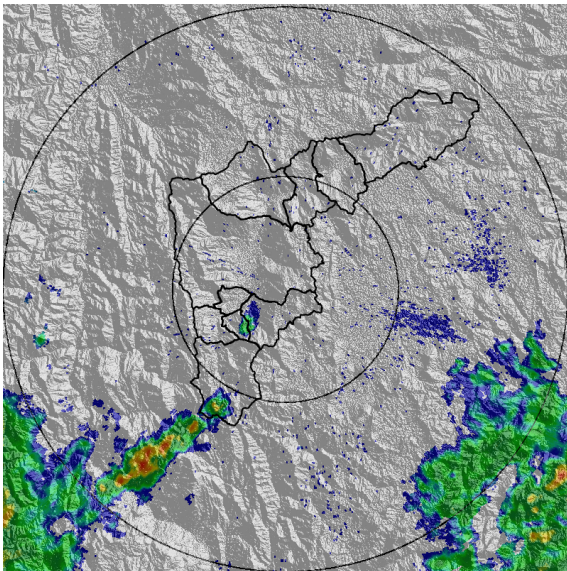
REGISTRO DE EVENTOS DE PRECIPITACIÓN				
FECHA: 2019-04-04			EVENTO N: 1648	
Caracterización de los eventos		Estaciones que registraron el evento		
Fecha inicio: 2019-04-04	Hora inicio: 00:40:00	N°	Nombre de la estación	Acumulado (mm)
Fecha fin: 2019-04-04	Hora fin: 11:40:00	61	Planta de Agua Bocatoma	5.08
Duración evento		11 horas 00 min		
Mayor intensidad de lluvia				
Magnitud	9.14 mm/hora Hora: 09:45:00			
Estación	5. I.E Santa Elena			
Municipio	Medellin, None			
Mayor registro de lluvia acumulado				
Magnitud	5.08 mm			
Estación	61. Planta de Agua Bocatoma			
Municipio	La Estrella, None			
Descripción del evento de precipitación				
<p>El evento inicia a las 00:42 con el ingreso de un sistema de poca extensión a Caldas con núcleo de baja a moderada intensidad, el cual aumento su extensión a toda la zona suroccidente del municipio y disminuyó su intensidad. Cerca de las 04:00 el sistema comenzó a desplazarse hacia el nororiente, acompañado con el ingreso de sistemas dispersos de baja intensidad y poca extensión por la ladera occidental del valle, los cuales se desplazaron igualmente al nororiente. Alrededor de las 08:00 un sistema de moderada extensión y baja intensidad comenzó a ingresar por la ladera occidental del valle, sin embargo a medida que ingresaba iba perdiendo extensión. Finalmente, hacia las 11:40 todos los municipios quedaron libres de precipitación.</p>				



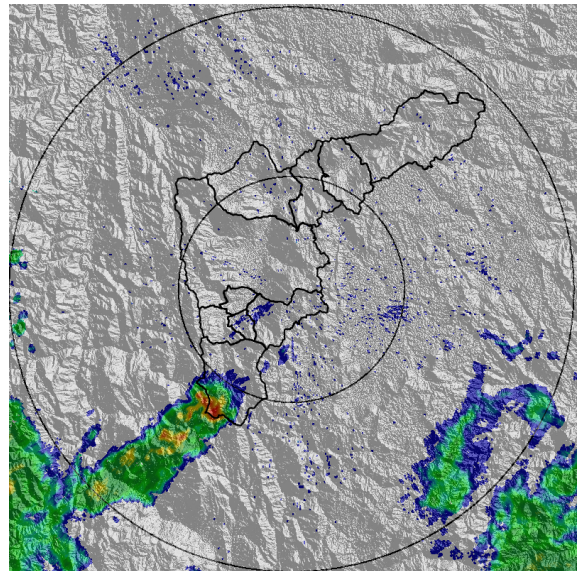
IMÁGENES DEL RADAR METEOROLÓGICO

FECHA: 2019-04-04

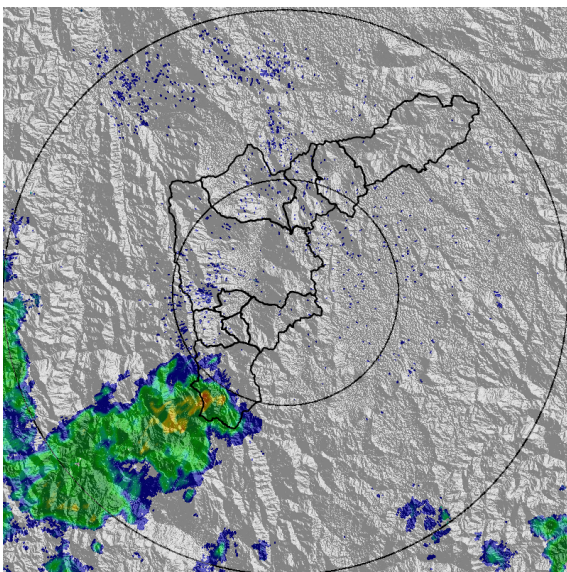
EVENTO N: 1648



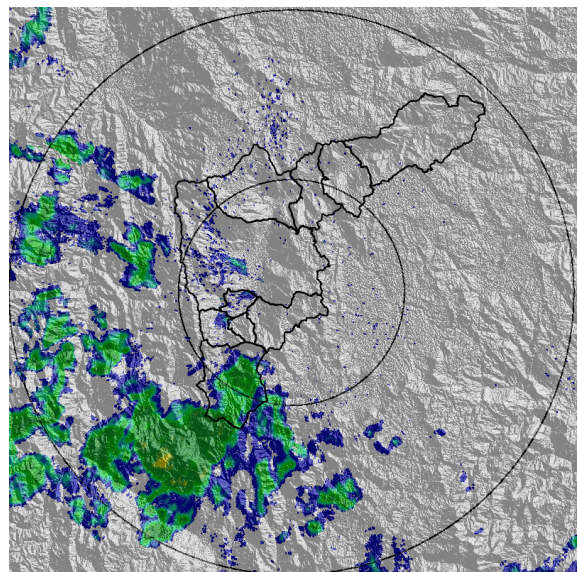
(a) 2019-04-04 00:48



(b) 2019-04-04 01:19



(c) 2019-04-04 02:11



(d) 2019-04-04 04:21

Teléfono: (+57 4) 4341987 | Dirección Calle 50 71 - 147 Medellín - Colombia



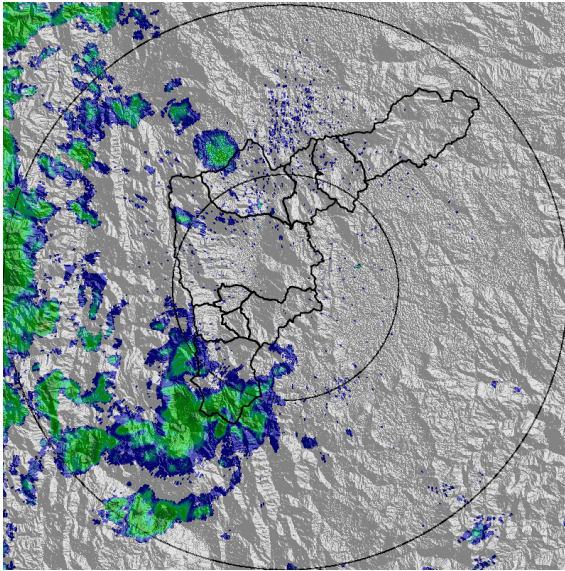
Con el apoyo de:



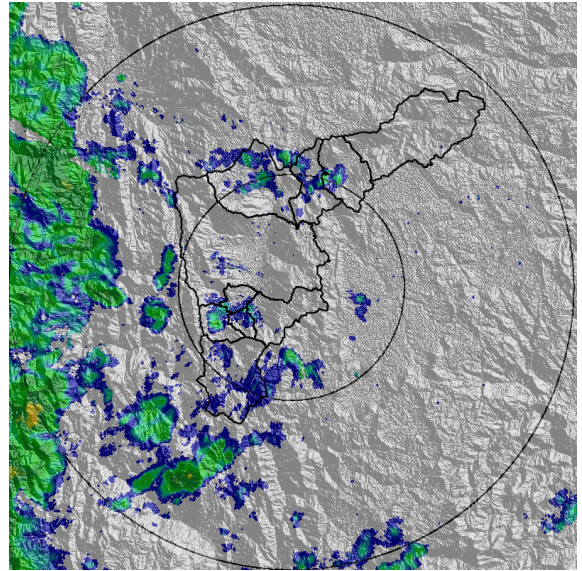
Un proyecto de:



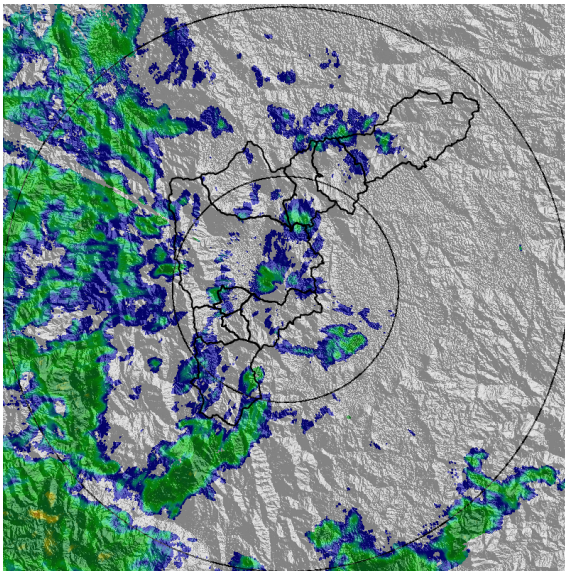
Alcaldía de Medellín




(e) 2019-04-04 05:13



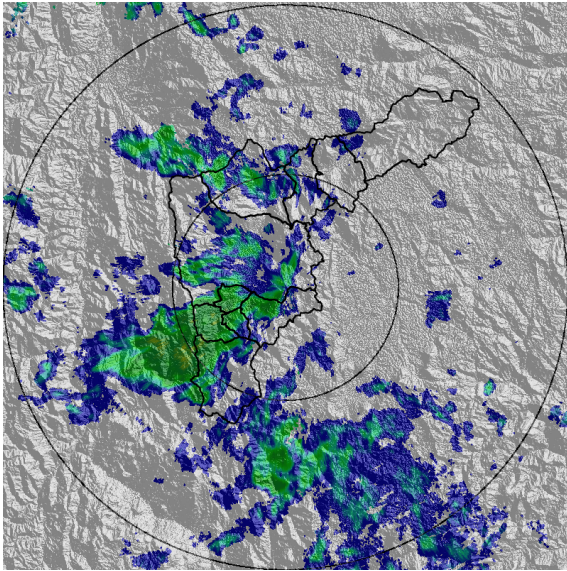
(f) 2019-04-04 06:05



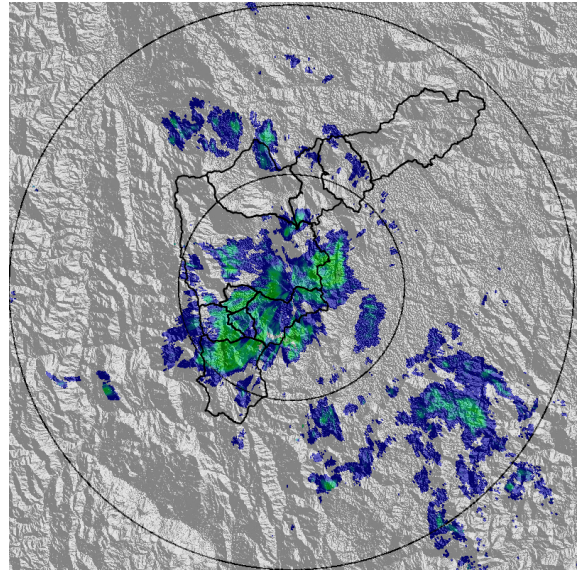
(g) 2019-04-04 07:02



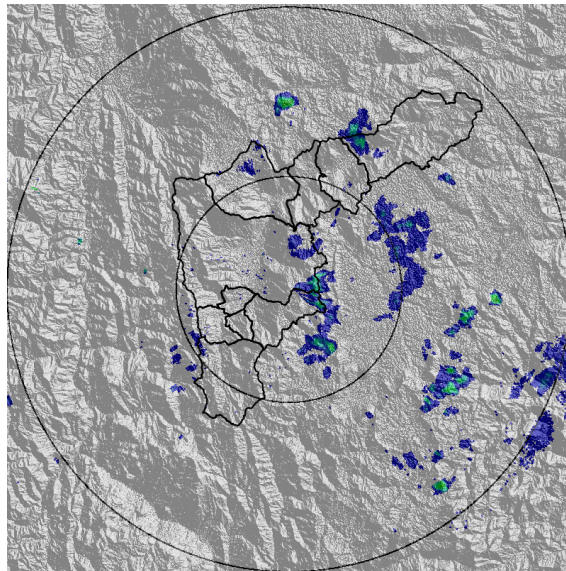
(h) 2019-04-04 08:46



(i) 2019-04-04 09:27



(j) 2019-04-04 10:04



(k) 2019-04-04 11:11

Teléfono: (+57 4) 4341987 | Dirección Calle 50 71 - 147 Medellín - Colombia



Con el apoyo de:



Un proyecto de:



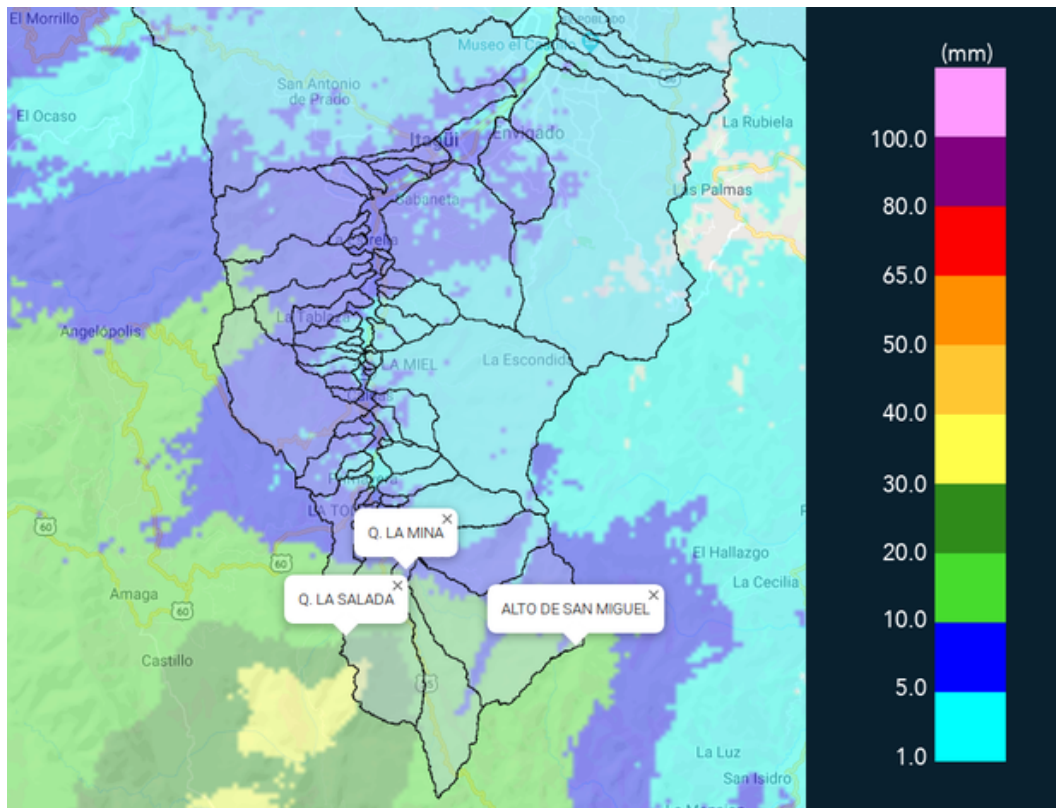
Alcaldía de Medellín



MAPA ACUMULADO RADAR

FECHA: 2019-04-04 EVENTO N: 1648

Las cuencas que registraron los mayores acumulados de radar fueron las cuencas de las quebradas La Salada, La Mina y Alto de San Miguel; con acumulados máximos de 30 mm.



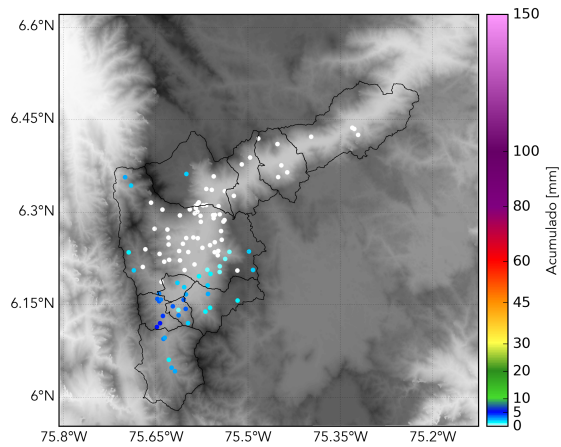
(I) Mapa de acumulados de lluvia radar durante el evento



RESUMEN REDES DE MONITOREO

FECHA: 2019-04-04

EVENTO N: 1648



(m) Boletín Precipitación

Elaborado por: Laura Arce - Estefanía López
 Área Operacional
 Sistema de Alerta Temprana
www.siat.gov.co / @siatamedellin
 Teléfono: 4341987 - 4341993

Teléfono: (+57 4) 4341987 | Dirección Calle 50 71 - 147 Medellín - Colombia



Con el apoyo de:



Un proyecto de:



Alcaldía de Medellín