



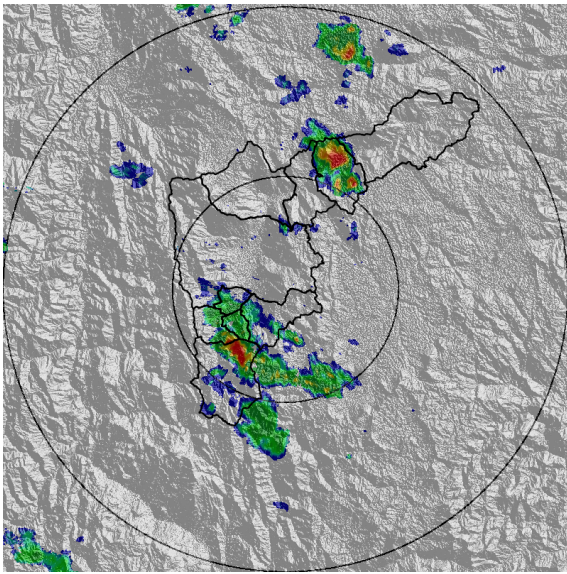
REGISTRO DE EVENTOS DE PRECIPITACIÓN			
FECHA: 2018-09-05		EVENTO N: 1484	
<b>Caracterización de los eventos</b>		<b>Estaciones que registraron el evento</b>	
Fecha inicio: 2018-09-05	Hora inicio: 12:00:00	N°	Nombre de la estación
Fecha fin: 2018-09-05	Hora fin: 14:50:00	189	Pluviografica La Sanin
Duración evento	2 horas 50 min	23	Instituto Jorge Robledo
<b>Mayor intensidad de lluvia</b>		211	La Ladera
Magnitud	85.34 mm/hora Hora: 13:04:00	328	Escuela Ingenieros Envigado - Pluviografica
Estación	189. Pluviografica La Sanin	40	I.E. Ciro Mendia
Municipio	Medellin,	71	CEFA
<b>Mayor registro de lluvia acumulada</b>		253	Parque 3 Aguas - Pluvio
Magnitud	22.1 mm	33	Santa Maria Goretti
Estación	189. Pluviografica La Sanin	56	I.E. Inem Jose Felix de Restrepo Sede Santa Catalina
Municipio	Medellin,	49	Colegio Latino (Av. Las Palmas)
<b>Descripción acerca de la formación del evento</b>		282	La isla - Pluviografica
<p>Hacia el medio día un sistema ingresa desde el oriente del Valle, inicialmente a Envigado, Caldas, Santa Elena y Girardota, con núcleos de moderada-alta intensidad, que posteriormente se desplaza hacia el norte, produciendo precipitaciones de alta intensidad en el municipio de Medellín y Copacabana y de baja intensidad en Girardota y Bello, antes de salir del Valle por la ladera occidental.</p>		129	Colegio Divino Salvador
		184	Miraflores
		24	I.E. Republica de Uruguay
		35	I.E. Joaquin Vallejo Arbelaez
		66	I.E. San Andres (Sede El Socorro)
		45	AMVA
		121	I.E. Barrio Paris
		26	Escuela Rural El Plan
		60	Torre SIATA
		281	Megacolegio - Pluviografica
		275	Q. La loca El cafetal - Pluvio
		41	Comisaria El Poblado
		14	Escuela El Triunfo
		261	Deslizamiento La raya - Pluviografica
		89	I.E. Pedro Nel
		12	I.E. Concejo de Medellin
		311	Casa Siata - Pluviografica
		320	Palmitas potrera - Pluvio
		20	Fundacion Hogares Claret
		7	Escuela Republica de Cuba
16	I.E. Ramon Munera Lopera		
289	Seminario Redemptoris - Pluviografica		
15	Colegio San Lucas		
28	Liceo Salazar y Herrera		
<b>Descripción del comportamiento</b>			
<p>Alrededor de la 13:50:00, comienza a disminuir la intensidad de las precipitaciones en todos los municipios, cuando el sistema casi había salido por el límite occidental del Valle. El valle queda libre de precipitaciones a las 14:50:00</p>			



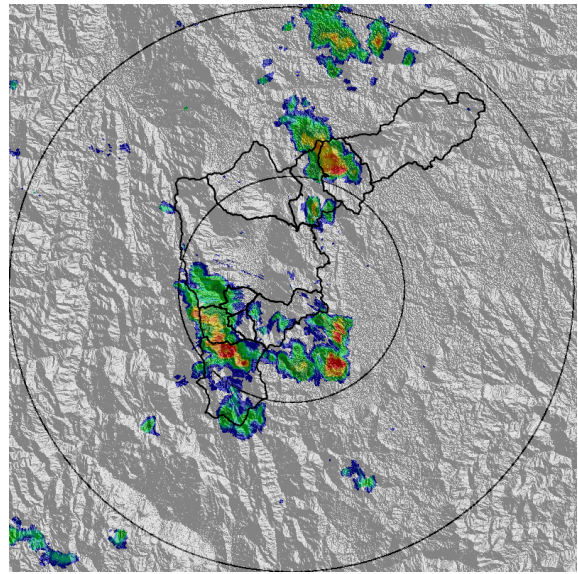
IMÁGENES DEL RADAR METEOROLÓGICO

FECHA: 2018-09-05

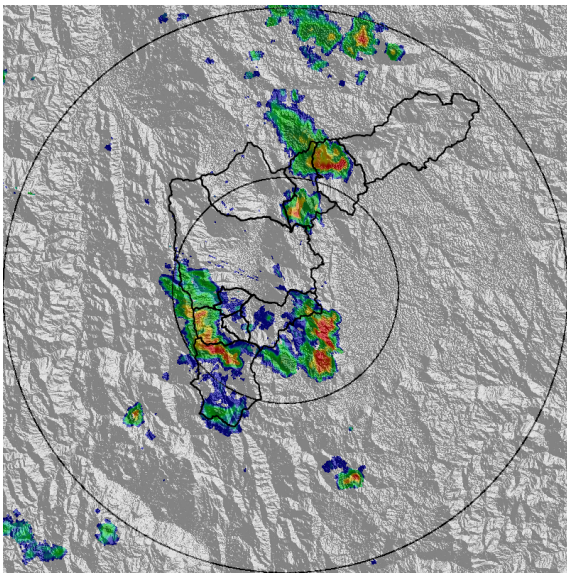
EVENTO N: 1484



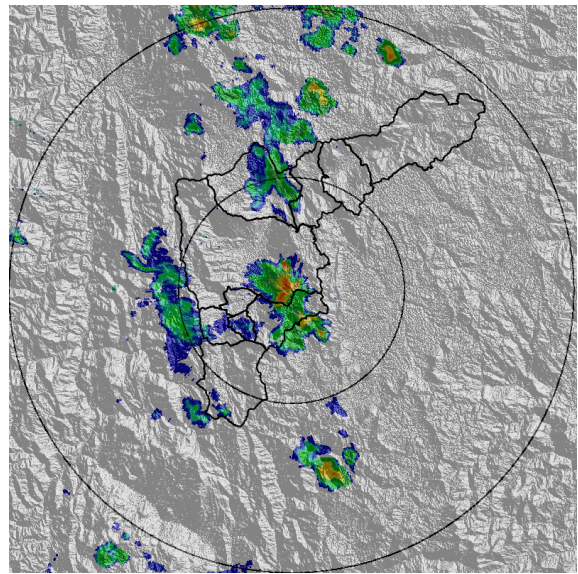
(a) 2018-09-05 12:14



(b) 2018-09-05 12:30



(c) 2018-09-05 12:35



(d) 2018-09-05 13:01

Teléfono: (+57 4) 4341987 | Dirección Calle 50 71 - 147 Medellín - Colombia



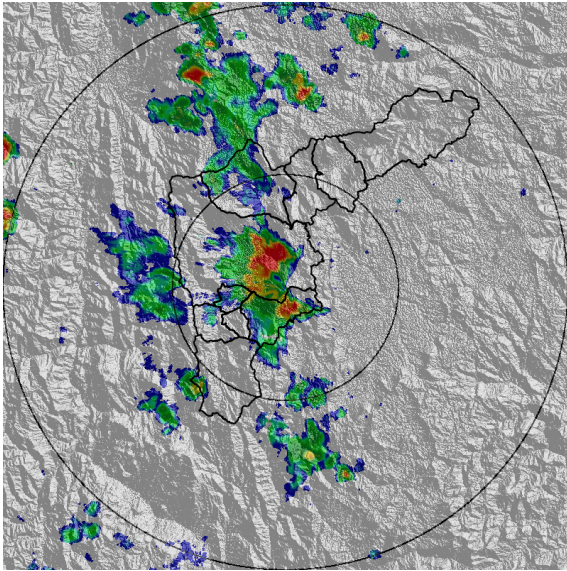
Con el apoyo de:



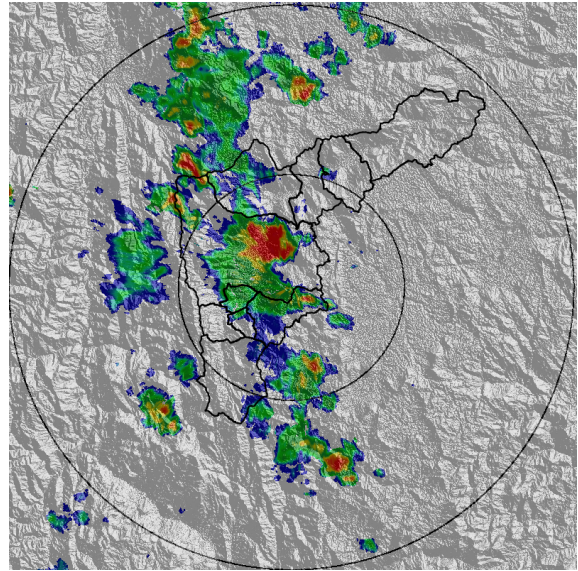
Un proyecto de:



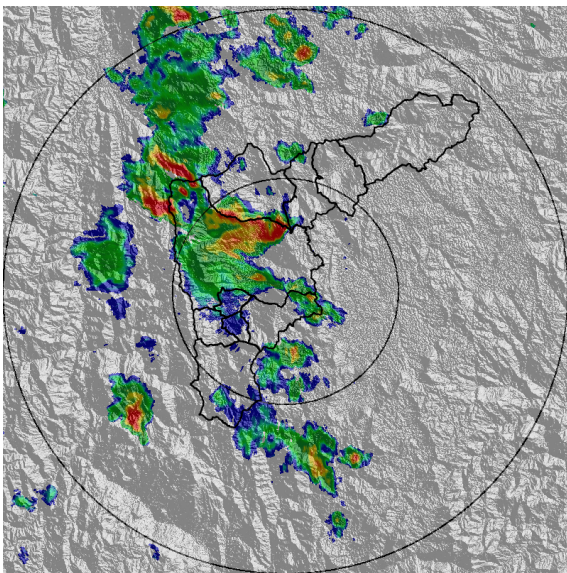
Alcaldía de Medellín



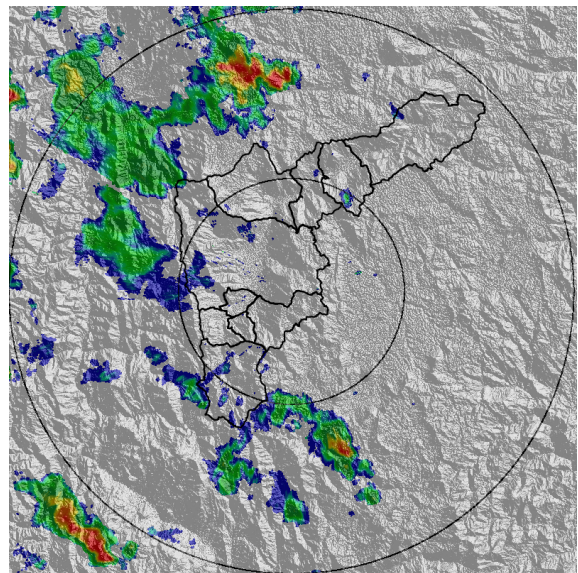
(e) 2018-09-05 13:16



(f) 2018-09-05 13:27



(g) 2018-09-05 13:42



(h) 2018-09-05 14:50

Teléfono: (+57 4) 4341987 | Dirección Calle 50 71 - 147 Medellín - Colombia



Con el apoyo de:



Un proyecto de:



Alcaldía de Medellín

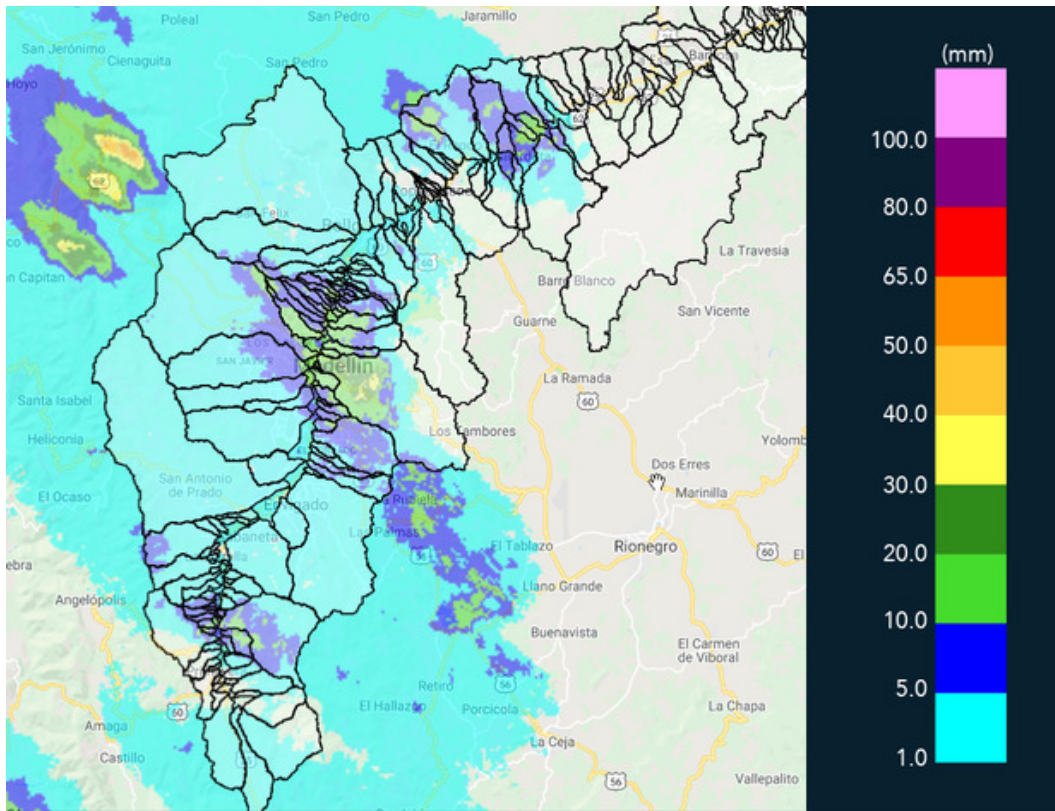


MAPA ACUMULADO RADAR

FECHA: 2018-09-05

EVENTO N: 1484

El máximo acumulado de radar se presentó en la cuenca de la quebrada Santa Elena en el municipio de Medellín, con cerca de 40mm.



(i) Mapa de acumulados de lluvia radar durante el evento

Teléfono: (+57 4) 4341987 | Dirección Calle 50 71 - 147 Medellín - Colombia



Con el apoyo de:



Un proyecto de:



Alcaldía de Medellín

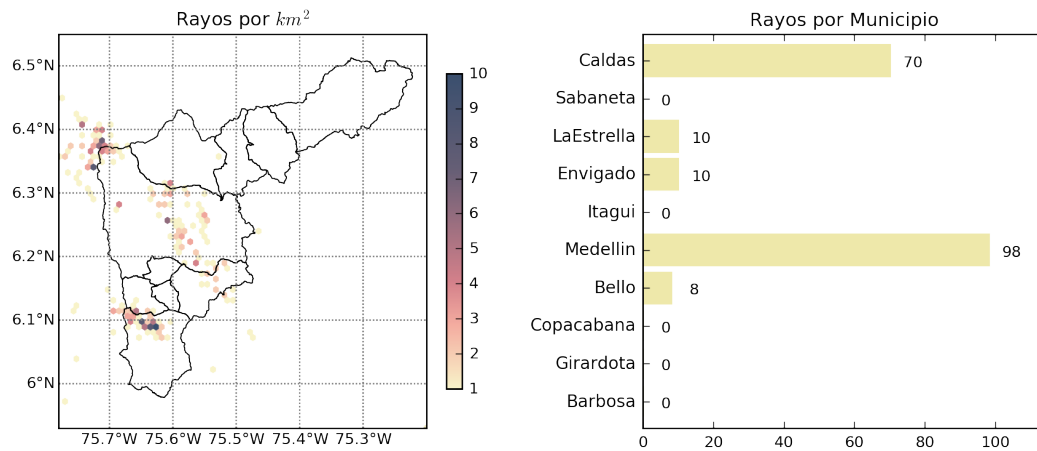


MAPA DESCARGAS ELÉCTRICAS

FECHA: 2018-09-05

EVENTO N: 1484

Se registraron 196 descargas eléctricas de tipo nube-tierra, de las cuales 98 fueron en Medellín (ladera oriental) y Caldas (ladera occidental).

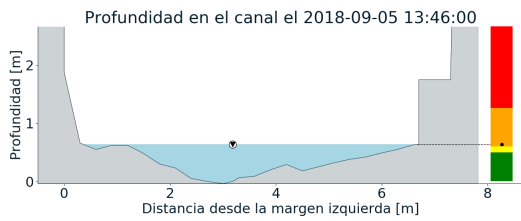
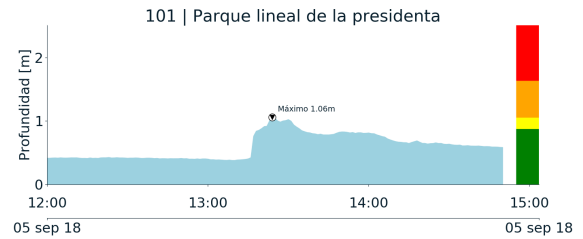
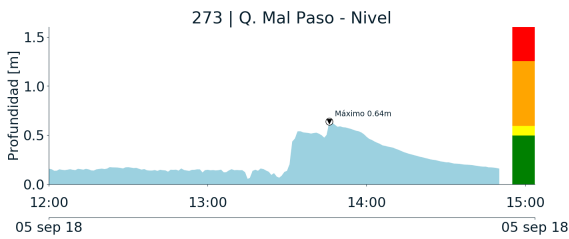


(j) Mapa de descargas eléctricas durante el evento

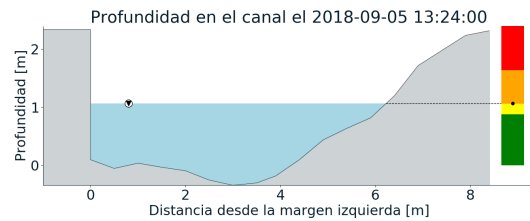


RESUMEN DE REGISTROS DE NIVEL

Estación	Ubicación	Pico de la hidrografa [m]	Fecha y Hora	Máximo nivel de riesgo alcanzado
273. Q. Mal Paso - Nivel	Girardota	0.59	2018-09-05T13:45:00.000000	Amarillo
101. Parque lineal de la presidenta	Medellín - 14 El Poblado	1.01	2018-09-05T13:25:00.000000	Amarillo



(k)



(l)

Teléfono: (+57 4) 4341987 | Dirección Calle 50 71 - 147 Medellín - Colombia



Con el apoyo de:



Un proyecto de:



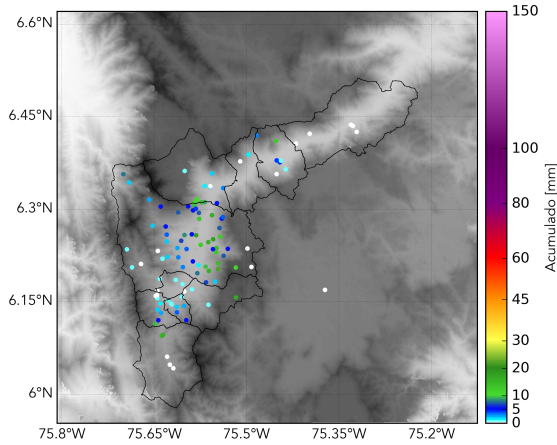
Alcaldía de Medellín



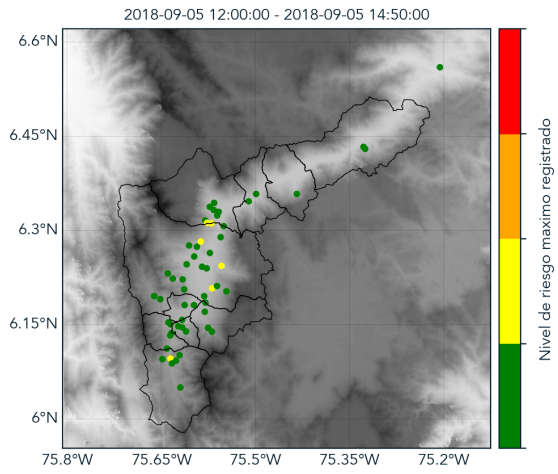
RESUMEN REDES DE MONITOREO

FECHA: 2018-09-05

EVENTO N: 1484



(m) Boletin Precipitacion



(n) Boletin Nivel

Elaborado por: Andrés Monsalve, María Alejandra Ríos  
 Área Operacional  
 Sistema de Alerta Temprana  
[www.siatamedellin.gov.co](http://www.siatamedellin.gov.co) / @siatamedellin  
 Teléfono: 4341987 - 4341993

Teléfono: (+57 4) 4341987 | Dirección Calle 50 71 - 147 Medellín - Colombia



Con el apoyo de:



Un proyecto de:

